

แผนพัฒนาท้องถิ่น
(พ.ศ.๒๕๖๖ - ๒๕๗๐)



เทศบาลตำบลควนศรี
อำเภอบ้านนาสาร จังหวัดสุราษฎร์ธานี

สำนักปลัดเทศบาล
งานแผนงานและงบประมาณ



ประกาศ เทศบาลตำบลควนศรี
เรื่อง การใช้แผนพัฒนาท้องถิ่น(พ.ศ.๒๕๖๖-๒๕๗๐)ของเทศบาลตำบลควนศรี

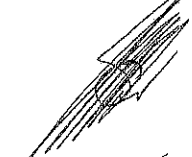
ด้วยเทศบาลตำบลควนศรี ได้ดำเนินการจัดทำแผนพัฒนาท้องถิ่น (พ.ศ.๒๕๖๖-๒๕๗๐) เพื่อใช้เป็นกรอบแนวทางในการพัฒนาเทศบาล โดยได้ดำเนินการตามระเบียบกระทรวงมหาดไทย ว่าด้วยการจัดทำแผนพัฒนาขององค์กรปกครองส่วนท้องถิ่น พ.ศ. ๒๕๕๘ และที่แก้ไขเพิ่มเติม (ฉบับที่ ๓) พ.ศ.๒๕๖๑ ซึ่งผ่านการพิจารณาจากคณะกรรมการสนับสนุนการจัดทำแผนพัฒนาเทศบาลตำบลควนศรี คณะกรรมการพัฒนาเทศบาลตำบลควนศรี และนายกเทศมนตรีตำบลควนศรี พิจารณานุมัติ ตามลำดับแล้ว

อาศัยอำนาจตามระเบียบกระทรวงมหาดไทยว่าด้วยการจัดทำแผนพัฒนาขององค์กรปกครองส่วนท้องถิ่น พ.ศ.๒๕๕๘ และที่แก้ไขเพิ่มเติม (ฉบับที่ ๓) พ.ศ.๒๕๖๑ ข้อ ๑๗(๔) จึงประกาศใช้แผนพัฒนาท้องถิ่น (พ.ศ.๒๕๖๖-๒๕๗๐) ของเทศบาลตำบลควนศรี

จึงประกาศให้ทราบโดยทั่วกัน

ประกาศ ณ วันที่ ๒๗ เดือนตุลาคม พ.ศ.๒๕๖๔

(ลงชื่อ)


(นายธีระ โพธิ์เพชร)

นายกเทศมนตรีตำบลควนศรี

คำนำ

ตามระเบียบกระทรวงมหาดไทย ว่าด้วยการจัดทำแผนพัฒนาขององค์กรปกครองส่วนท้องถิ่น พ.ศ. ๒๕๔๘ แก้ไขเพิ่มเติมถึง (ฉบับที่ ๓) พ.ศ. ๒๕๖๑ และหนังสือกระทรวงมหาดไทย ด่วนที่สุด ที่ มท ๐๘๑๐.๓/ว ๗๔๖๗ ลงวันที่ ๑๔ ธันวาคม ๒๕๖๓ เรื่องแนวทางการจัดทำแผนพัฒนาขององค์กรปกครองส่วนท้องถิ่น (พ.ศ. ๒๕๖๖-๒๕๗๐) กำหนดให้องค์กรปกครองส่วนท้องถิ่นจัดทำหรือทบทวนให้แล้วเสร็จภายในเดือนตุลาคมก่อนปีงบประมาณถัดไป โดยการจัดทำแผนพัฒนาขององค์กรปกครองส่วนท้องถิ่น สามารถนำข้อมูลจากแผนพัฒนาท้องถิ่นฉบับปัจจุบัน มาทบทวนและปรับใช้ในการจัดทำหรือทบทวนแผนพัฒนาท้องถิ่น (พ.ศ. ๒๕๖๖-๒๕๗๐) โดยพิจารณาให้มีความสอดคล้องกับยุทธศาสตร์การพัฒนาขององค์กรปกครองส่วนท้องถิ่นในเขตจังหวัด ยุทธศาสตร์จังหวัด ยุทธศาสตร์กลุ่มจังหวัด แผนพัฒนาจังหวัด แผนพัฒนากลุ่มจังหวัด แผนพัฒนาภาค แผนพัฒนาเศรษฐกิจและสังคมแห่งชาติ ยุทธศาสตร์ชาติ ๒๐ ปี และเป้าหมายการพัฒนาที่ยั่งยืน

เพื่อให้แผนพัฒนาท้องถิ่นเป็นแผนที่มีคุณภาพ สอดคล้องตามเจตนารมณ์ แห่งระเบียบกระทรวงมหาดไทย ว่าด้วยการจัดทำแผนพัฒนาขององค์กรปกครองส่วนท้องถิ่น พ.ศ. ๒๕๔๘ และ แก้ไขเพิ่มเติมถึง (ฉบับที่ ๓) พ.ศ. ๒๕๖๑ ข้อ ๕ ข้อ ๑๗ ข้อ ๒๔ และข้อ ๒๕ และตามหนังสือกระทรวงมหาดไทย ด่วนที่สุด ที่ มท ๐๘๑๐.๓/ว ๗๔๖๗ ลงวันที่ ๑๔ ธันวาคม ๒๕๖๓ เทศบาลตำบลควนศรี ในฐานะองค์กรปกครองส่วนท้องถิ่นที่จะต้องดำเนินการให้เป็นไปตามระเบียบดังกล่าว จึงได้มีการดำเนินการรวบรวมปัญหา ความต้องการ ของประชาชน และชุมชน โดยเน้นการมีส่วนร่วมของประชาชน จึงดำเนินการจัดทำแผนพัฒนาท้องถิ่น (พ.ศ. ๒๕๖๖-๒๕๗๐) ของเทศบาลตำบลควนศรี โดยได้ทบทวนข้อมูลในพื้นที่จากสถานการณ์ปัญหาในปัจจุบัน เพื่อให้เหมาะสมกับสถานการณ์ที่เปลี่ยนแปลงไป และให้สอดคล้องและเชื่อมโยงกับแผนพัฒนาจังหวัด แผนพัฒนากลุ่มจังหวัด รวมทั้งแผนปฏิบัติการ ประจำปีจังหวัด แผนปฏิบัติการประจำปีกลุ่มจังหวัด ตลอดจนสามารถบูรณาการแผนงาน โครงการ กิจกรรม และงบประมาณในพื้นที่ได้อย่างมีประสิทธิภาพ อันก่อประโยชน์สูงสุดให้กับประชาชน และเพื่อเป็นแนวทางในการจัดทำเทศบัญญัติงบประมาณรายจ่ายประจำปีของเทศบาลตำบลควนศรี ต่อไป

เทศบาลตำบลควนศรี

ตุลาคม ๒๕๖๔

สารบัญ

เรื่อง	หน้า
ส่วนที่ ๑ สภาพทั่วไปและข้อมูลพื้นฐาน	
๑. ด้านกายภาพ	๑
๒. ด้านการเมือง/การปกครอง	๒
๓. ประชากร	๓
๔. สภาพทางสังคม	๔
๕. ระบบบริการพื้นฐาน	๕
๖. ระบบเศรษฐกิจ	๙
๗. ศาสนา ประเพณี วัฒนธรรม	๑๑
๘. ทรัพยากรธรรมชาติ	๑๑
๙. อื่นๆ	๑๑
ส่วนที่ ๒ ยุทธศาสตร์การพัฒนาดังกล่าวขององค์กรปกครองส่วนท้องถิ่น	
๑. ความสัมพันธ์ระหว่างแผนพัฒนาระดับมหภาค	๑๒
๒. ยุทธศาสตร์ขององค์กรปกครองส่วนท้องถิ่น	๓๓
๓. การวิเคราะห์เพื่อการพัฒนาท้องถิ่น	๕๐
ส่วนที่ ๓ การนำแผนพัฒนาท้องถิ่นไปสู่การปฏิบัติ	
๑. ยุทธศาสตร์การพัฒนาและแผนงาน	๕๓
๒. บัญชีโครงการพัฒนาท้องถิ่น	
-บัญชีสรุปโครงการพัฒนา แบบ ผ.๐๑	๕๔
-บัญชีสรุปโครงการพัฒนาที่นำมาจากแผนชุมชน แบบ ผ.๐๑/๑	๕๖
-รายละเอียดโครงการพัฒนา แบบ ผ.๐๒	๕๗
-รายละเอียดโครงการพัฒนาที่นำมาจากแผนพัฒนาชุมชน แบบ ผ.๐๒/๑	๑๑๗
-รายละเอียดโครงการพัฒนาสำหรับสำหรับโครงการที่เกี่วข้องภาพ แบบ ผ.๐๒/๒	๑๒๗
-บัญชีครุภัณฑ์ แบบ ผ.๐๓	๑๓๖
ส่วนที่ ๔ การติดตามและประเมินผล	
๑. การติดตามและประเมินผลยุทธศาสตร์	๑๔๑
๒. การติดตามและประเมินผลโครงการ	๑๔๗
๓. สรุปผลการพัฒนาท้องถิ่น จากแผนพัฒนาท้องถิ่น พ.ศ.๒๕๖๑-๒๕๖๕	๑๕๖
๔. สรุปปัญหา/ข้อเสนอแนะในการจัดทำแผนพัฒนาท้องถิ่นในอนาคต	๑๕๙



ส่วนที่ ๑

สภาพทั่วไปและข้อมูลพื้นฐาน

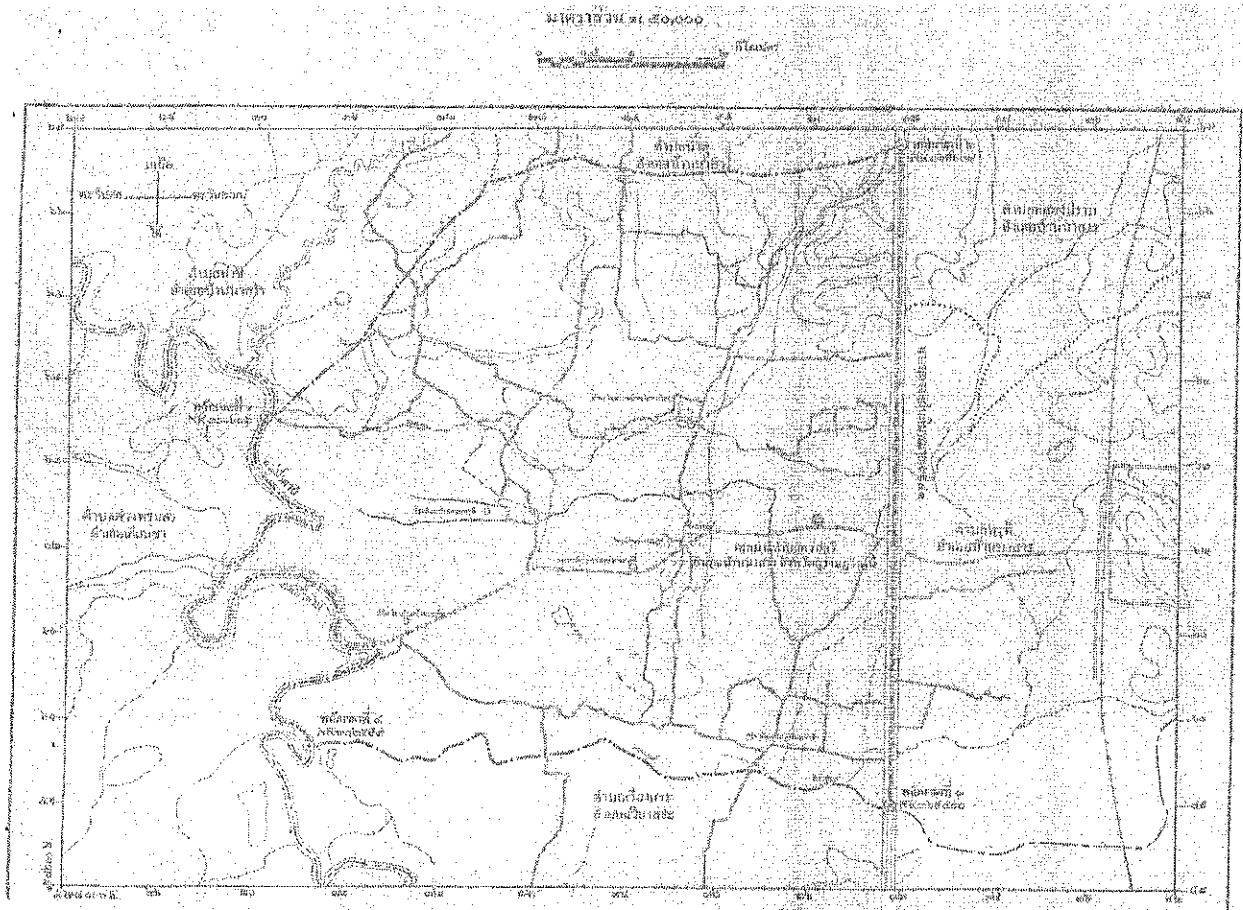
๑. ด้านกายภาพ

๑.๑ ที่ตั้งของตำบลควนศรี

เทศบาลตำบลควนศรี ยกฐานะเป็นเทศบาลตำบลเมื่อวันที่ ๖ กันยายน ๒๕๕๖ มีพื้นที่ครอบคลุม ๘ หมู่บ้าน มีพื้นที่ประมาณ ๒๔,๓๗๕ ไร่ ๓๙.๐๐ ตารางกิโลเมตร เทศบาลตำบลควนศรี ตั้งอยู่เลขที่ ๒๒๒ หมู่ที่ ๒ ตำบลควนศรี อำเภอบ้านนาสาร จังหวัดสุราษฎร์ธานี ตั้งอยู่ทางทิศตะวันตกเฉียงใต้ของอำเภอบ้านนาสาร จังหวัดสุราษฎร์ธานี ห่างจากที่ว่าการอำเภอบ้านนาสาร ประมาณ ๑๒ กิโลเมตร ห่างจากตัวจังหวัดประมาณ ๕๕ กิโลเมตร ห่างจากกรุงเทพมหานคร ประมาณ ๘๒๕ กิโลเมตร มีอาณาเขตติดต่อดังนี้

ทิศเหนือ	จดตำบลท่าชีและตำบลน้ำพุ	อำเภอบ้านนาสาร	จังหวัดสุราษฎร์ธานี
ทิศใต้	จดตำบลเวียงสระ	อำเภอเวียงสระ	จังหวัดสุราษฎร์ธานี
ทิศตะวันออก	จดตำบลคลองปราบและตำบลพรุพี	อำเภอบ้านนาสาร	จังหวัดสุราษฎร์ธานี
ทิศตะวันตก	จดตำบลพ่วงพรมคร	อำเภอเคียนซา	จังหวัดสุราษฎร์ธานี

แผนที่แสดงอาณาเขตเทศบาลตำบลควนศรี โดยสังเขป



๑.๒ ลักษณะภูมิประเทศ

ลักษณะภูมิประเทศโดยทั่วไปของเทศบาลตำบลควนศรี เป็นพื้นที่ราบ ๑ ใน ๒ ของพื้นที่ทั้งหมด มีแม่น้ำตาปีไหลผ่าน อุดมสมบูรณ์ไปด้วยปลาน้ำจืด

๑.๓ ลักษณะภูมิอากาศ

ลักษณะภูมิอากาศเป็นแบบร้อนชื้น มี ๒ ฤดู คือ ฤดูฝนและฤดูแล้ง ในฤดูฝนฝนตกชุก มีปริมาณมากจนทำให้เกิดน้ำท่วมในบางหมู่บ้าน ส่วนในฤดูแล้งร้อนอบอ้าว ทำให้บางพื้นที่ในเขตเทศบาลตำบลควนศรีขาดแคลนน้ำดื่มมาใช้ในช่วงฤดูแล้ง

๑.๔ ลักษณะของดิน

ลักษณะของดินเป็นดินร่วนปนทราย ประมาณ ๗๕ % ดินเหนียวปนทราย ประมาณ ๒๕ %

๑.๕ ลักษณะของแหล่งน้ำ

มีแหล่งน้ำที่ใช้สำหรับ อุปโภค-บริโภค ซึ่งมีทั้งแหล่งน้ำตามธรรมชาติ และแหล่งน้ำที่เทศบาลตำบลควนศรีดำเนินการสร้างขึ้น เพื่อให้มีแหล่งน้ำอุปโภคและบริโภคอย่างเพียงพอต่อความต้องการของประชาชนในตำบลควนศรี ดังนี้

แหล่งน้ำตามธรรมชาติ

๑. ลำห้วย	จำนวน ๒ สาย
๒. หนองน้ำ	จำนวน ๖ แห่ง
๓. คลอง	จำนวน ๔ สาย
๔. แม่น้ำ	จำนวน ๑ สาย

แหล่งน้ำที่สร้างขึ้น

๑. ประปาหมู่บ้าน	จำนวน ๑๖ แห่ง
๒. ฝาย	จำนวน ๓ แห่ง
๓. บ่อน้ำตื้นสาธารณะ	จำนวน ๒ แห่ง
๔. บ่อบาดาล	จำนวน ๑๖ แห่ง

๑.๖ ลักษณะของของไม้และป่าไม้

ในเขตเทศบาลตำบลควนศรี ไม่มีป่าไม้ตามธรรมชาติ แต่มีต้นไม้ยืนต้นที่ชาวบ้านปลูกไว้เป็นพืชทางการเกษตร เช่น ต้นยางพารา ต้นสน เป็นต้น

๒. ด้านการเมือง/การปกครอง

๒.๑ เขตการปกครอง เทศบาลตำบลควนศรี ประกอบไปด้วย ๘ หมู่บ้าน ดังนี้

หมู่ที่ ๑ บ้านควนมหาชัย	นายสมพงษ์ แทนกุล	ผู้ใหญ่บ้าน
หมู่ที่ ๒ บ้านควนศรี	นายศรายุทธิ์ ขุนพัฒนากุล	ผู้ใหญ่บ้าน
หมู่ที่ ๓ บ้านโคกเหวียง	นายสุนทร ไกรสิทธิ์	ผู้ใหญ่บ้าน
หมู่ที่ ๔ บ้านวังใหญ่	นางสาวอมรมาศ จันทบูรณ์	ผู้ใหญ่บ้าน
หมู่ที่ ๕ บ้านมอเก็ด	นางสาววิลาวรรณ จันทบูรณ์	ผู้ใหญ่บ้าน
หมู่ที่ ๖ บ้านควนเนียง	นายผจญภัย บุญปาน	ผู้ใหญ่บ้าน
หมู่ที่ ๗ บ้านควนพรุพี	นายยุทธฉัตร ศฤงคาร	กำนันตำบลควนศรี
หมู่ที่ ๘ บ้านควนวัด	นายดุสิตี ช่วยเพ็ญ	ผู้ใหญ่บ้าน

เทศบาลตำบลควนศรี ประกอบไปด้วย ชุมชน ๘ ชุมชน ดังนี้

๑. ชุมชนบ้านควนมหาชัย	นายสมศักดิ์ จินา	ประธานชุมชน
๒. ชุมชนบ้านควนศรี	นายวิชัย จรรยา	ประธานชุมชน
๓. ชุมชนบ้านโคกเหรียญ	นายสมพร ปานศิริ	ประธานชุมชน
๔. ชุมชนบ้านวังใหญ่	นายปัญญา มุกทอง	ประธานชุมชน
๕. ชุมชนบ้านมอเก็ด	นายสมควร พุดแก้ว	ประธานชุมชน
๖. ชุมชนบ้านควนเนียง	นายวินัย ชัยยศ	ประธานชุมชน
๗. ชุมชนบ้านควนพรุพี	นายสมศักดิ์ ประสาน	ประธานชุมชน
๘. ชุมชนบ้านควนวัด	นายสุรชัย สุขอ่อน	ประธานชุมชน

๒.๒ การเลือกตั้ง

เทศบาลตำบลควนศรี แบ่งเขตการเลือกตั้งเป็น ๒ เขต ดังนี้

- เขตเลือกตั้งที่ ๑ ประกอบด้วย

- หมู่ที่ ๑ บ้านควนมหาชัย
- หมู่ที่ ๒ บ้านควนศรี
- หมู่ที่ ๕ บ้านมอเก็ด
- หมู่ที่ ๘ บ้านควนวัด

- เขตเลือกตั้งที่ ๒ ประกอบด้วย

- หมู่ที่ ๓ บ้านโคกเหรียญ
- หมู่ที่ ๔ บ้านวังใหญ่
- หมู่ที่ ๖ บ้านควนเนียง
- หมู่ที่ ๗ บ้านควนพรุพี

- จำนวนผู้มีสิทธิเลือกตั้ง ๓,๗๓๒ คน

- จำนวนผู้ไปใช้สิทธิเลือกตั้ง ๓,๒๒๔ คน

(ข้อมูล ณ วันที่ ๒๘ มีนาคม ๒๕๖๔)

๓. ประชากร

๓.๑ ข้อมูลเกี่ยวกับจำนวนประชากร

เทศบาลตำบลควนศรีมีประชากรทั้งสิ้น จำนวน ๑,๖๓๖ ครัวเรือน รวม ๔,๗๗๒ คน แยกเป็น ชาย ๒,๓๑๗ คน หญิง ๒,๔๕๕ คน มีความหนาแน่นเฉลี่ย ๑๒๒.๓๖ คน/ตารางกิโลเมตร โดยจำแนกจำนวนประชากรได้ ดังนี้

หมู่ที่	ชื่อหมู่บ้าน	ชาย	หญิง	รวม	ครัวเรือน
๑	บ้านควนมหาชัย	๓๓๐	๓๕๓	๖๘๓	๒๓๗
๒	บ้านควนศรี	๓๑๑	๒๙๔	๖๐๕	๒๔๐
๓	บ้านโคกเหรียญ	๒๕๗	๒๕๓	๕๑๐	๑๙๖
๔	บ้านวังใหญ่	๓๐๐	๓๔๐	๖๔๐	๒๑๖
๕	บ้านมอเก็ด	๒๒๕	๒๓๗	๔๖๒	๑๗๘
๖	บ้านควนเนียง	๑๓๗	๑๗๑	๓๐๘	๑๑๙
๗	บ้านควนพรุพี	๔๕๗	๔๘๓	๙๔๐	๒๗๖
๘	บ้านควนวัด	๓๐๐	๓๒๔	๖๒๔	๑๗๔
รวม		๒,๓๑๗	๒,๔๕๕	๔,๗๗๒	๑,๖๓๖

(ข้อมูลจาก สำนักงานทะเบียนราษฎร อ.บ้านนาสาร ณ ๑๘ เดือนพฤษภาคม ปี ๒๕๖๔)

๓.๒ ช่วงอายุและจำนวนประชากร

ประเภทประชากรตามช่วงอายุ	เพศ (หญิง)	เพศ (ชาย)	รวม (คน)	หมายเหตุ
จำนวนประชากรเยาวชน	๕๐๘	๔๗๓	๙๘๑	อายุต่ำกว่า ๑๘ ปี
จำนวนประชากร	๑,๔๗๙	๑,๔๘๑	๒,๙๖๐	อายุ ๑๘-๖๐ ปี
จำนวนประชากรผู้สูงอายุ	๓๓๒	๔๙๙	๘๓๑	อายุมากกว่า ๖๐ ปี

(ข้อมูลจาก สำนักงานทะเบียนราษฎร์ อ.บ้านนาสาร ณ เดือนเมษายน ปี ๒๕๖๔)

๔. สภาพทางสังคม

๔.๑ การศึกษา

จากการสำรวจข้อมูลเบื้องต้นพบว่า ประชากรของตำบลควนศรี ประชากรอายุ ๑๕-๖๐ ปี ร้อยละ ๙๙ สามารถอ่านออกเขียนได้และคิดเลขอย่างง่ายได้ เด็กอายุ ๖-๑๔ ปี ร้อยละ ๑๐๐ ได้รับการศึกษาภาคบังคับ ๙ ปี ได้ศึกษาต่อชั้นมัธยมศึกษาปีที่ ๔ หรือเทียบเท่า เกิน ๕๐%

สถานศึกษาที่ให้บริการประชาชนที่ตั้งอยู่ในเขตเทศบาลตำบลควนศรี ดังนี้

- โรงเรียนประถมศึกษา จำนวน ๓ แห่ง
 - โรงเรียนบ้านควนมหาชัย
 - โรงเรียนวัดควนศรี
 - โรงเรียนบ้านควนพรุพี
- ศูนย์พัฒนาเด็กเล็ก จำนวน ๑ แห่ง
 - ศูนย์พัฒนาเด็กเล็กโรงเรียนวัดควนศรี
- ศูนย์การศึกษานอกระบบและการศึกษาตามอัธยาศัย ตำบลควนศรี จำนวน ๑ แห่ง
 - ศูนย์การศึกษานอกระบบและการศึกษาตามอัธยาศัย ตำบลควนศรี

๔.๒ สาธารณสุข

- มีโรงพยาบาลส่งเสริมสุขภาพตำบล จำนวน ๑ แห่ง คือ

๑. โรงพยาบาลส่งเสริมสุขภาพตำบลควนศรี ตั้งอยู่หมู่ที่ ๗ ตำบลควนศรี รับผิดชอบพื้นที่ทั้งตำบลควนศรี

๔.๓ อาชญากรรม

เทศบาลตำบลควนศรี ไม่มีเหตุอาชญากรรมเกิดขึ้น แต่มีเหตุการณ์ปัญหาการลักขโมยทรัพย์สินของประชาชน ซึ่งเทศบาลตำบลควนศรี ก็ได้ดำเนินการป้องกันเหตุดังกล่าวเบื้องต้น โดยการติดตั้งกล้องวงจรปิดในจุดอับ จุดเสี่ยง เป็นบางส่วนแล้ว แนวโน้มในอนาคตจะติดตั้งให้ครอบคลุมทั้งตำบล

๔.๔ ยาเสพติด

ยาเสพติดในตำบลควนศรี มีการระบาดอย่างแพร่หลายทั้งตำบล การแก้ไขปัญหของเทศบาลตำบลควนศรีสามารถทำได้ตามอำนาจหน้าที่เท่านั้น เช่น การรณรงค์ การประชาสัมพันธ์ การแจ้งเบาะแส การฝึกอบรมให้ความรู้ ถ้านอกเหนือจากอำนาจหน้าที่ ก็เป็นเรื่องของอำเภอหรือตำรวจแล้วแต่กรณี

๔.๕ การสังคมสงเคราะห์

เทศบาลตำบลควนศรี ได้ดำเนินการด้านสังคมสงเคราะห์ ดังนี้

๑. ดำเนินการจ่ายเบี้ยยังชีพกับผู้สูงอายุ ผู้พิการ และผู้ป่วยเอดส์
๒. รับลงทะเบียนและประสานโครงการเงินอุดหนุนเพื่อการเลี้ยงดูเด็กแรกเกิด
๓. ประสานการทำบัตรผู้พิการ
๔. ดำเนินโครงการช่วยเหลือผู้ยากไร้ ผู้ด้วยโอกาสไร้ที่พึ่ง เช่น การปรับปรุงซ่อมแซมบ้านคนจน , เยี่ยมบ้านผู้ป่วยติดเตียง ผู้สูงอายุ เป็นต้น

๕. ระบบบริการพื้นฐาน

๕.๑ การคมนาคมขนส่ง

การคมนาคม เทศบาลตำบลควนศรี มีเส้นทางคมนาคมในพื้นที่ ดังนี้

๑. ทางหลวงแผ่นดิน	จำนวน	๑ สาย
๒. ทางหลวงจังหวัด	จำนวน	๑ สาย
๓. ถนนหมู่บ้าน	จำนวน	๓๗ สาย
- ถนนลาดยาง	๙ สาย	
- ถนนคอนกรีต	๒๕ สาย	
- ถนนลูกรัง	๙ สาย	
๔. ทางหลวงชนบท	จำนวน	๒ สาย

ทะเบียนประวัติข้อมูลถนนเทศบาลตำบลควนศรี อำเภอป่าโมกสาร จังหวัดสุราษฎร์ธานี (ข้อมูลสำรวจ พ.ศ.๒๕๖๔ : กองช่าง

ที่	หมู่ที่	ชื่อถนน-ซอย	เริ่มต้น-สิ้นสุด	ระยะทาง			ระยะทางรวม	กว้าง
				ลาดยาง	คอนกรีต	ลูกรัง		
๑	๑	สายประชาอุทิศ ๑ (บ้านนายประสิทธิ์)	สายเอเชีย๔๑-สี่แยกโรงเรียนบ้านมหาชัย	๑,๒๔๐	-	-	๑,๒๔๐	๕
๒	๑	สายประชาอุทิศ ๒ (บ้านนายสมเกียรติ)	สายเอเชีย๔๑-สามแยกถนนควนศรี,ควนมหาชัย	๑,๑๖๐	-	-	๑,๑๖๐	๕
๓	๑	สายประชาอุทิศ ๓ (ศาลเจ้าหนุ)	สายควนศรี,ควนมหาชัย-สายควนมหาชัย,มอเก็ด	-	๘๕๐	๗๐๐	๑,๕๕๐	๕
๔	๑	สายประชาอุทิศ ๔ (บ้านลุงเปี้ยว)	สายประชาอุทิศ๑ - สายประชาอุทิศ๒	-	๔๔๕	๒๒๕	๖๗๐	๕
๕	๑	สายประชาอุทิศ ๕ (บ้านนายเฉลียว)	สายแยกควนศรี,ควนมหาชัย-ทางต้น	-	-	๕๔๐	๕๔๐	๕
๖	๑	สายประชาอุทิศ ๖ (บ้านนายสำราญ)	สายแยกประชาอุทิศ ๒ - ทางต้น	-	-	๕๓๐	๕๓๐	๕
๗	๑	สายควนมหาชัย - มอเก็ด	สามแยกควนมหาชัย - สามแยกทุ่งกุศ	๓,๑๕๐	-	-	๓,๑๕๐	๕
๘	๒	สายควนศรี-ควนมหาชัย	สายสามแยกควนศรี - เขต อ.เวียงสระ	๓,๓๐๐	-	-	๓,๓๐๐	๕
๙	๒	สายควนศรี - ควนสามัคคี	สามแยกสายเอเชีย ๔๑ - แม่ท่าคาปี	๘,๓๐๐	-	-	๘,๓๐๐	๕
๑๐	๒	ซอยนายนิ้ง ม.๑,ม.๒ และ ม.๘	สามแยกควนศรี,ควนมหาชัย-ซอยพรุทีสิบ	-	๑,๒๒๐	๕๕๐	๑,๗๗๐	๕
๑๑	๒	ซอยทุ่งท้อ	สามแยกควนศรี,ความสามัคคี-สายเอเชีย๔๑	-	๔๒๐	-	๔๒๐	๕
๑๒	๒	ซอยทุ่งท้อพัฒนา	สามแยกสายเอเชีย๔๑ - ทางต้น	-	๒๘๕	-	๒๘๐	๓
๑๓	๒	ซอยราษฎร์สงเสริม (อพป.)	สามแยกควนศรี,สามัคคี-สามแยกถนนควนศรี,ควนมหาชัย	-	๑,๔๕๐	-	๑,๔๕๐	๕
๑๔	๒	ซอยในมา ม.๒-ม.๘	สามแยกควนศรี,มอเก็ด-ควนควนวัด,โคกเหรียญ	-	๖๐๐	๑,๙๐๐	๒,๕๐๐	๕
๑๕	๒	ซอยร่วมใจ	สามแยกถนนราษฎร์สงเสริม-ทางต้น	-	๓๐๐	๔๐๐	๗๐๐	๕
๑๖	๒	ซอยพรรณี	สามแยกถนนควนศรี,ควนมหาชัย-ทางต้น	-	๓๐๐	๔๐๐	๗๐๐	๕
๑๗	๓	สายหนองเมา	สามแยกสายเอเชีย๔๑-สามแยกโคกเหรียญ	๑๕๐	๑,๕๔๕	-	๑,๗๐๐	๕

ที่	หมู่ที่	ชื่อถนน-ซอย	เริ่มต้น-สิ้นสุด	ระยะทาง			ระยะทางรวม	กว้าง
				ลาดยาง	คอนกรีต	ลูกรัง		
๑๘	๓	สายโคกเหรียญ-บ้านกลาง	สามแยกถนนควนวัดโคกเหรียญ-สามแยกบ้านกลาง	-	๒,๘๐๐	-	๒,๘๐๐	๔
๑๙	๓	สายนางไร่-ดอนทราย	สามแยกถนนควนวัดโคกเหรียญ-เขต ต.น้ำพุ	-	๑,๒๑๓	-	๑,๒๑๓	๔
๒๐	๓	ซอยหนองงูเหลือม	สามแยกนางไร่-เขต ต.น้ำพุ	-	๒๐๐	๑,๑๐๐	๑,๓๐๐	๔
๒๑	๓	ซอยนายวิน	สามแยกถนนโคกเหรียญบ้านกลาง-ทางตัน	-	-	๑,๓๐๐	๑,๓๐๐	๓
๒๒	๓	ซอยประมิมินทร์	สามแยกถนนควนวัดโคกเหรียญ-ทางตัน	-	-	๑๕๐	๑๕๐	๓
๒๓	๓	ซอยสัตตา แพรทอง	สามแยกถนนควนวัดโคกเหรียญ-ทางตัน	-	-	๘๐	๘๐	๓
๒๔	๓	ซอยวิจารณ์	สามแยกถนนโคกเหรียญบ้านกลาง-ทางตัน	-	-	๑๕๐	๑๕๐	๓
๒๕	๔	สายวังใหญ่-ท่าสี่	สามแยกบ้านควนน้ำพุ เขต ต.ท่าสี่	๒,๒๐๐	-	-	๒,๒๐๐	๔
๒๖	๔	สายปากจน	สามแยกถนนวังใหญ่ท่าสี่ - ทางตัน	-	๖๓๖	๑,๑๖๔	๑,๘๐๐	๔
๒๗	๔	ซอยสามพัน	สามแยกถนนวังใหญ่ท่าสี่ - เขต ต.ท่าสี่	-	-	๑,๘๕๐	๑,๘๕๐	๔
๒๘	๕	สายเอ็กต์ - หุ่งกรูด	สามแยกถนนควนศรีควนสามัคคี - เขต อ.เวียงสระ	๒,๖๐๐	-	-	๒,๖๐๐	๔
๒๙	๕	สายเอ็กต์ - บ้านควนพรุพี	สามแยกถนนควนศรีควนสามัคคี - ร.ร.บ้านควนพรุพี	-	-	๒,๓๘๐	๒,๓๘๐	๔
๓๐	๖	ซอยศิริ พลายนแก้ว	สามแยกถนนสายเอเชีย ๔๑ - ทางตัน	-	๒๐๐	๑,๑๕๐	๑,๓๕๐	๔
๓๑	๖	สายภายในหมู่บ้านควนเรียง	สามแยกถนนสายเอเชีย ๔๑ - สายคลองพรง	-	๒,๖๓๐	-	๒,๖๓๐	๔
๓๒	๖	สายควนเรียง - คลองพรง	สามแยกถนนภายในหมู่บ้าน - สะพานคลองพรง	-	๒๕๓	๗๔๗	๑,๐๐๐	๔
๓๓	๗	สายบ้านควนพรุพี - น้ำพุ	สามแยกถนนควนศรีควนสามัคคี - เขต ต.น้ำพุ	๔,๒๐๐	-	-	๔,๒๐๐	๕

ที่	หมู่ที่	ชื่อถนน-ซอย	เริ่มต้น-สิ้นสุด	ระยะทาง			ระยะทางรวม	กว้าง
				ลาดยาง	คอนกรีต	ลูกรัง		
๓๔	๗	ซอยห้วยไทร ๑-๒	-	๑,๒๔๐	-	๑,๒๔๐	๔	
๓๕	๗	ซอยห้างสูง	-	๖๒๐	๔๓๐	๑,๓๕๐	๔	
๓๖	๗	ซอย ร.ร.บ้านควนพรุฬห์ - บ้านนายสมพงษ์	-	๔๒๐	๔๓๐	๑,๓๕๐	๔	
๓๗	๗	ซอยถนนของทุ่งค้อ	-	-	๑,๓๐๐	๑,๓๐๐	๔	
๓๘	๘	สายควนวัด - โคกเหรียญ	๕,๗๐๐	-	-	๕,๗๐๐	๔	
๓๙	๘	ซอยบ้านตลก	-	๔๕๕	-	๔๕๕	๔	
๔๐	๘	ซอยพรุพิสัย	-	๒,๕๕๐	-	๒,๕๕๐	๔	
๔๑	๘	ซอยตาเรือง	-	๗๙๐	๑,๘๑๐	๒,๖๐๐	๔	
๔๒	๘	ซอยตาขุนคีต	-	๖๐๐	-	๖๐๐	๓	
๔๓	๘	ซอยบ้านใหม่ ร.๘ - ม.๗	-	๑,๓๘๐	๗๖๐	๒,๑๔๐	๔	
๔๔	๘	ซอยบ้านตลก - ห้วยไทร ๑	-	-	๔๐๐	๔๐๐	๔	
๔๕	๘	ซอยเขื่อนพัฒนา	-	-	-	-	๔	
๔๖	๘	ซอยยายนุ่ม	-	-	-	-	๔	

๕.๒ การไฟฟ้า

การขยายเขตไฟฟ้า ปัจจุบันมีไฟฟ้าใช้ถึงครอบคลุมทั้ง ๘ หมู่บ้าน เกือบทุกครัวเรือน ประมาณ ๙๕ เปอร์เซ็นต์ ปัญหาคือไฟฟ้าส่องสว่างทางสาธารณะหรือที่สาธารณะยังไม่สามารถดำเนินการให้ครอบคลุมพื้นที่ได้ทั้งหมด

ข้อมูลการใช้ไฟฟ้าของครัวเรือน ดังนี้

๑. หมู่ที่ ๑ จำนวน ๒๓๗ ครัวเรือน ไม่มีไฟฟ้าใช้ - ครัวเรือน
๒. หมู่ที่ ๒ จำนวน ๒๔๐ ครัวเรือน ไม่มีไฟฟ้าใช้ - ครัวเรือน
๓. หมู่ที่ ๓ จำนวน ๑๙๖ ครัวเรือน ไม่มีไฟฟ้าใช้ - ครัวเรือน
๔. หมู่ที่ ๔ จำนวน ๒๑๖ ครัวเรือน ไม่มีไฟฟ้าใช้ ๑๐ ครัวเรือน
๕. หมู่ที่ ๕ จำนวน ๑๗๘ ครัวเรือน ไม่มีไฟฟ้าใช้ ๑ ครัวเรือน
๖. หมู่ที่ ๖ จำนวน ๑๑๙ ครัวเรือน ไม่มีไฟฟ้าใช้ ๔ ครัวเรือน
๗. หมู่ที่ ๗ จำนวน ๒๗๖ ครัวเรือน ไม่มีไฟฟ้าใช้ - ครัวเรือน
๘. หมู่ที่ ๘ จำนวน ๑๗๔ ครัวเรือน ไม่มีไฟฟ้าใช้ - ครัวเรือน

๕.๓ การประปา

เทศบาลตำบลควนศรี ได้ดำเนินการด้านกิจการประปาครอบคลุมทุกหมู่บ้าน จำนวน ๘ หมู่บ้าน สามารถให้บริการครอบคลุมทุกหลังคาเรือน คิดเป็น ๑๐๐ เปอร์เซ็นต์ และมีน้ำใช้ระดับตลอดทั้งปี ประปาของเทศบาลตำบลควนศรี ยังไม่สามารถผลิตเป็นน้ำประปาดื่มได้ เนื่องจากต้องใช้งบประมาณจำนวนมากในการดำเนินการ

เทศบาลตำบลควนศรี มีระบบประปาครอบคลุมพื้นที่ทั้งตำบล จำนวน ๘ หมู่บ้าน ดังนี้

- | | |
|---------------------|---------------|
| ๑. ประปาหมู่บ้าน | จำนวน ๑๖ แห่ง |
| ๒. ฝ่าย | จำนวน ๓ แห่ง |
| ๓. บ่อน้ำต้นสาธารณะ | จำนวน ๒ แห่ง |
| ๔. บ่อบาดาล | จำนวน ๑๖ แห่ง |

๕.๔ โทรศัพท์

โทรศัพท์สาธารณะในพื้นที่ตำบลควนศรี ไม่มี ประชาชนส่วนใหญ่ใช้โทรศัพท์เคลื่อนที่ และโทรศัพท์บ้านในการติดต่อสื่อสารกัน และมีหอกระจายข่าวประจำหมู่บ้านทุกหมู่บ้านครอบคลุมทั้งตำบลควนศรี

๕.๕ ระบบโลจิสติกส์ (Logistics) หรือการขนส่ง

ที่ทำการไปรษณีย์ในพื้นที่ตำบลควนศรี ไม่มี ประชาชนใช้บริการ ณ ที่ทำการไปรษณีย์พรุพี ในการสื่อสารหรือการขนส่งวัสดุ และครุภัณฑ์

๖. ระบบเศรษฐกิจ

๖.๑ การเกษตร

ประชากรส่วนใหญ่ประกอบอาชีพเกษตรกรรม ร้อยละ ๙๖.๕๐ ของประชากรทั้งตำบล พืชเศรษฐกิจที่สำคัญ ได้แก่ ยางพารา ปาล์มน้ำมัน เงาะ ทุเรียน ลองกอง มังคุด และเพาะชำกล้าไม้ ประชากรอีกร้อยละ ๓.๕๐ ประกอบอาชีพค้าขาย ธุรกิจส่วนตัว ข้าราชการ

๖.๒ การประมง

ประชากรเพียงบางส่วนที่อยู่ติดแม่น้ำตาปี ที่ประกอบอาชีพการประมง ประมาณ ๑๕ ครัวเรือน

๖.๓ การปศุสัตว์

เป็นการประกอบการในลักษณะเลี้ยงในครัวเรือน การเลี้ยงสัตว์ไว้เพื่อใช้งาน และรับประทาน เช่น สุนัข เป็ด ไก่ วัว กระบือ

๖.๔ การบริการ

- แหล่งบริการที่พักริมทางหรือโรงแรม	จำนวน ๔	แห่ง
- ร้านอาหาร	จำนวน ๗	แห่ง
- ร้านเสริมสวย	จำนวน ๑๐	แห่ง

๖.๕ การท่องเที่ยว

ในเขตเทศบาลตำบลควนศรีไม่มีแหล่งท่องเที่ยว ซึ่งในอนาคตจะพัฒนาริมฝั่งแม่น้ำตาปี และบริเวณสระน้ำหนองตุงคือเป็นแหล่งท่องเที่ยวและสถานที่พักผ่อนหย่อนใจ และการออกกำลังกายของประชาชน ในตำบลแลตำบลใกล้เคียง

๖.๖ อุตสาหกรรม

ในเทศบาลตำบลควนศรี มีโรงงานอุตสาหกรรม จำนวน ๑ โรงงาน เป็นโรงงานแปรรูปไม้ยางพารา

๖.๗ การพาณิชย์และกลุ่มอาชีพ

- การพาณิชย์และหน่วยธุรกิจเขตเทศบาล

๑. ร้านอาหาร/ของชำ	จำนวน ๔๖	แห่ง
๒. ร้านอาหารอย่างเดียว	จำนวน ๗	แห่ง
๓. ร้านเสริมสวย	จำนวน ๑๐	แห่ง
๔. น้ำมันหลอดแก้ว/ปั้มน้ำมัน	จำนวน ๓๐	แห่ง
๕. ร้านซ่อมรถยนต์/จักรยานยนต์	จำนวน ๑๑	แห่ง
๖. ร้านวัสดุก่อสร้าง	จำนวน ๑	แห่ง
๗. สถานที่รับซื้อน้ำยาง, ยางแผ่น	จำนวน ๒๔	แห่ง
๘. โรงแรม	จำนวน ๔	แห่ง
๙. สถานที่รับซื้อปาล์มน้ำมัน	จำนวน ๔	แห่ง
๑๐. แพลงเพาะชำ	จำนวน ๗	แห่ง
๑๑. ร้านจำหน่ายสินค้าเกษตร	จำนวน ๑	แห่ง
๑๒. ร้านคอมพิวเตอร์	จำนวน ๓	แห่ง
๑๓. ร้านรับบริการโอนเงิน	จำนวน ๓	แห่ง
๑๔. บริการเติมน้ำมันให้เช่า	จำนวน ๑	แห่ง

๖.๘ แรงงาน

แรงงานในตำบลควนศรีส่วนใหญ่เป็นแรงงานต่างถิ่น และแรงงานต่างด้าว เช่น พม่า มอญ เขมร

๗. ศาสนา ประเพณี วัฒนธรรม

๗.๑ การนับถือศาสนา

ประชาชนตำบลควนศรีส่วนใหญ่นับถือศาสนาพุทธ มีเพียงบางส่วนที่นับถือศาสนาอิสลามและศาสนาคริสต์ มีวัดจำนวน ๑ แห่ง คือวัดควนศรี เป็นสถานที่ประกอบพิธีการทางศาสนาของชาวตำบลควนศรีและพื้นที่ใกล้เคียง

๗.๒ ประเพณีและงานประจำปี

- | | |
|--------------------------------------|----------------------------|
| ➢ ประเพณีขึ้นปีใหม่ | ประมาณเดือน มกราคม |
| ➢ ประเพณีสงกรานต์และสงฆ์น้ำพ่อกงแก้ว | ประมาณเดือน เมษายน |
| ➢ ประเพณีบวงสรวงศาลตาขุนชิต | ประมาณเดือน เมษายน |
| ➢ ประเพณีสารทเดือนสิบ | ประมาณเดือน ตุลาคม |
| ➢ ประเพณีซึกพระ | ประมาณเดือน ตุลาคม |
| ➢ ประเพณีลอยกระทง | ประมาณเดือน พฤศจิกายน |
| ➢ ประเพณีทำบุญวันเข้าพรรษา-ออกพรรษา | ประมาณเดือนกรกฎาคม-สิงหาคม |

๗.๓ ภูมิปัญญาท้องถิ่น ภาษาถิ่น

- ภูมิปัญญาท้องถิ่น ประชาชนในเขตเทศบาลได้อนุรักษ์ภูมิปัญญาท้องถิ่น ได้แก่ วิธีการทำเครื่องจักรสานจากเส้นพลาสติก การทำไม้กวาดจากก้านมะพร้าวและไม้ไผ่
- ภาษาถิ่น ภาษาที่ใช้ในการสื่อสารของประชาชนในตำบลควนศรี ใช้ภาษาใต้เป็นภาษาถิ่น

๗.๔ สินค้าพื้นเมืองและของที่ระลึก

- สินค้าพื้นเมือง คือ ปลาสาม
- ของที่ระลึก คือ เหยี่ยวพ่อกงแก้ววัดควนศรี

๘. ทรัพยากรธรรมชาติ

๘.๑ น้ำ ที่ใช้ในการอุปโภค-บริโภค เป็นน้ำที่ได้จากน้ำฝน และน้ำดิบจากแหล่งน้ำธรรมชาติ ผ่านกระบวนการของระบบประปา มีการเจาะบ่อบาดาลเพื่อนำน้ำใต้ดินมาใช้ในการบริโภค

๘.๒ ป่าไม้

ในเขตเทศบาลตำบลควนศรี ไม่มีป่าไม้ตามธรรมชาติ แต่มีต้นไม้ยืนต้นที่ชาวบ้านปลูกไว้เป็นพืชทางการเกษตร เช่น ต้นยางพารา ต้นสน เป็นต้น

๘.๓ ภูเขา

๘.๔ ทรัพยากรธรรมชาติที่สำคัญขององค์กรปกครองส่วนท้องถิ่น

ในพื้นที่ของเทศบาลส่วนมากเป็นพื้นที่ที่เหมาะสมกับการทำเกษตรกรรม การเพาะปลูก ที่อยู่อาศัย ประกอบธุรกิจค้าขาย พื้นที่เพียงเล็กน้อยที่เป็นพื้นที่สาธารณะ ทรัพยากรธรรมชาติหลักได้แก่ ดิน น้ำ ต้นไม้ อากาศไม่มีมลพิษ

๙. อื่นๆ (ถ้ามีระบุด้วย)

ส่วนที่ ๒

ยุทธศาสตร์การพัฒนาองค์กรปกครองส่วนท้องถิ่น

๑. ความสัมพันธ์ระหว่างแผนพัฒนาระดับมหภาค

๑.๑ แผนยุทธศาสตร์ชาติ ๒๐ ปี (พ.ศ.๒๕๖๑ - ๒๕๘๐)

วิสัยทัศน์ “ประเทศไทยมีความมั่นคง มั่งคั่ง ยั่งยืน เป็นประเทศพัฒนาแล้ว ด้วยการพัฒนาตามหลักปรัชญาของเศรษฐกิจพอเพียง” หรือเป็นคติพจน์ประจำชาติว่า “มั่นคง มั่งคั่ง ยั่งยืน”

ในการที่จะบรรลุวิสัยทัศน์และทำให้ประเทศไทยพัฒนาไปสู่อนาคตที่พึงประสงค์นั้นจำเป็นต้องมีการวางแผนและกำหนดยุทธศาสตร์การพัฒนาในระยะยาวและกำหนดแนวทางการพัฒนาของทุกภาคส่วนให้ขับเคลื่อนไปในทิศทางเดียวกัน ดังนั้นจึงจำเป็นต้องกำหนดยุทธศาสตร์ชาติในระยะยาวเพื่อถ่ายทอดแนวทางการพัฒนาสู่การปฏิบัติในแต่ละช่วงเวลาอย่างต่อเนื่องและมีการบูรณาการและสร้างความเข้าใจถึงอนาคตของประเทศไทยร่วมกันและเกิดการรวมพลังของทุกภาคส่วนในสังคมทั้งประชาชนเอกชนประชาสังคมในการขับเคลื่อนการพัฒนาเพื่อการสร้างและรักษาไว้ซึ่งผลประโยชน์แห่งชาติและบรรลุวิสัยทัศน์ ซึ่งยุทธศาสตร์ชาติที่จะใช้เป็นกรอบแนวทางการพัฒนาระยะ ๒๐ ปี ต่อจากนี้ไปจะประกอบด้วย ๖ ยุทธศาสตร์ ได้แก่

๑. ยุทธศาสตร์ชาติด้านความมั่นคง มีเป้าหมายทั้งในการสร้างเสถียรภาพภายในประเทศและช่วยลดและป้องกันภัยคุกคามจากภายนอกรวมทั้งสร้างความเชื่อมั่นในกลุ่มประเทศอาเซียนและประชาคมโลกที่มีต่อประเทศไทยกรอบแนวทางที่ต้องให้ความสำคัญอาทิ

๑.๑ เสริมสร้างความมั่นคงของสถาบันหลักและการปกครองระบอบประชาธิปไตยอันมีพระมหากษัตริย์ทรงเป็นประมุข

๑.๒ ปฏิรูปกลไกการบริหารประเทศและพัฒนาความมั่นคงทางการเมืองขจัดคอร์รัปชันสร้างความเชื่อมั่นในกระบวนการยุติธรรม

๑.๓ การรักษาความมั่นคงภายในและความสงบเรียบร้อยภายในตลอดจนการบริหารจัดการความมั่นคงชายแดนและชายฝั่งทะเล

๑.๔ การพัฒนาระบบกลไกมาตรการและความร่วมมือระหว่างประเทศทุกระดับและรักษาคุณภาพความมั่นคงสัมพันธ์กับประเทศมหาอำนาจเพื่อป้องกันและแก้ไขปัญหาความมั่นคงรูปแบบใหม่

๑.๕ การพัฒนาเสริมสร้างศักยภาพการเผชิญกำลังป้องกันประเทศการรักษาความสงบเรียบร้อยภายในประเทศสร้างความร่วมมือกับประเทศเพื่อนบ้านและมิตรประเทศ

๑.๖ การพัฒนาระบบการเตรียมพร้อมแห่งชาติและระบบบริหารจัดการภัยพิบัติรักษาความมั่นคงของฐานทรัพยากรธรรมชาติสิ่งแวดล้อม

๑.๗ การปรับกระบวนการทำงานของกลไกที่เกี่ยวข้องจากแนวตั้งสู่แนวระนาบมากขึ้น

๒. ยุทธศาสตร์ชาติด้านการสร้างความสามารถในการแข่งขัน เพื่อให้ประเทศไทยสามารถพัฒนาไปสู่การเป็นประเทศพัฒนาแล้วซึ่งจำเป็นต้องยกระดับผลิตภาพการผลิตและการใช้นวัตกรรมในการเพิ่มความสามารถในการแข่งขันและการพัฒนาอย่างยั่งยืนทั้งในสาขาอุตสาหกรรมเกษตรและบริการการสร้างความมั่นคงและปลอดภัยด้านอาหารการเพิ่มขีดความสามารถทางการค้าและการเป็นผู้ประกอบการรวมทั้งการพัฒนาฐานเศรษฐกิจแห่งอนาคตทั้งนี้ภายใต้กรอบการปฏิรูปและพัฒนาปัจจัยเชิงยุทธศาสตร์ทุกด้านอันได้แก่ โครงสร้างพื้นฐานและระบบโลจิสติกส์วิทยาศาสตร์เทคโนโลยีและนวัตกรรมการพัฒนาทุนมนุษย์และการบริหารจัดการทั้งในภาครัฐและภาคธุรกิจเอกชนกรอบแนวทางที่ต้องให้ความสำคัญอาทิ

๒.๑ การพัฒนาสมรรถนะทางเศรษฐกิจส่งเสริมการค้าการลงทุนพัฒนาสู่ชาติการค้า

๒.๒ การพัฒนาภาคการผลิตและบริการเสริมสร้างฐานการผลิตเข้มแข็งยั่งยืนและส่งเสริมเกษตรกรรายย่อยสู่เกษตรยั่งยืนเป็นมิตรกับสิ่งแวดล้อม

๒.๓ การพัฒนาผู้ประกอบการและเศรษฐกิจชุมชนพัฒนาทักษะผู้ประกอบการระดับผลิตภาพแรงงานและพัฒนาวิสาหกิจขนาดกลางและขนาดย่อม (SMEs) สู่สากลและพัฒนาวิสาหกิจชุมชนและสถาบันเกษตรกร

๒.๔ การพัฒนาพื้นที่เศรษฐกิจพิเศษและเมืองพัฒนาเขตเศรษฐกิจพิเศษชายแดนและพัฒนา ระบบเมืองศูนย์กลางความเจริญจัดระบบผังเมืองที่มีประสิทธิภาพและมีส่วนร่วมมีการจัดการสิ่งแวดล้อมเมือง และโครงสร้างพื้นฐานทางสังคมและเศรษฐกิจที่สอดคล้องกับศักยภาพ

๒.๕ การลงทุนพัฒนาโครงสร้างพื้นฐานในด้านการขนส่งด้านพลังงานระบบเทคโนโลยีสารสนเทศและการสื่อสารและการวิจัยและพัฒนา

๒.๖ การเชื่อมโยงกับภูมิภาคและเศรษฐกิจโลกสร้างความเป็นหุ้นส่วนการพัฒนากับนานาประเทศส่งเสริมความร่วมมือกับนานาชาติในการสร้างความมั่นคงด้านต่างๆเพิ่มบทบาทของไทยในองค์กรระหว่างประเทศรวมถึงสร้างองค์ความรู้ด้านการต่างประเทศ

๓. ยุทธศาสตร์ชาติด้านการพัฒนาและเสริมสร้างศักยภาพคน เพื่อพัฒนาคคนและสังคมไทย ให้เป็นรากฐานที่แข็งแกร่งของประเทศมีความพร้อมทางกายใจสติปัญญา มีความเป็นสากลมีทักษะการคิด วิเคราะห์อย่างมีเหตุผลมีระเบียบวินัยเคารพกฎหมายมีคุณธรรมจริยธรรมรู้คุณค่าความเป็นไทยมีครอบครัวที่มั่นคงกรอบแนวทางที่ต้องให้ความสำคัญ อาทิ

๓.๑ การพัฒนาศักยภาพคนตลอดช่วงชีวิตให้สนับสนุนการเจริญเติบโตของประเทศ

๓.๒ การยกระดับคุณภาพการศึกษาและการเรียนรู้ให้มีคุณภาพเท่าเทียมและทั่วถึง

๓.๓ การปลูกฝังระเบียบวินัยคุณธรรมจริยธรรมค่านิยมที่พึงประสงค์

๓.๔ การสร้างเสริมให้คนมีสุขภาพที่ดี

๓.๕ การสร้างความอยู่ดีมีสุขของครอบครัวไทยเสริมสร้างบทบาทของสถาบันครอบครัวในการบ่มเพาะจิตใจให้เข้มแข็ง

๔. ยุทธศาสตร์ด้านการสร้างโอกาสความเสมอภาคและเท่าเทียมกันทางสังคม เพื่อเร่งกระจายโอกาสการพัฒนาและสร้างความมั่นคงให้ทั่วถึงลดความเหลื่อมล้ำไปสู่สังคมที่เสมอภาคและเป็นธรรม กรอบแนวทางที่ต้องให้ความสำคัญ อาทิ

๔.๑ การสร้างความมั่นคงและการลดความเหลื่อมล้ำทางด้านเศรษฐกิจและสังคม

๔.๒ การพัฒนาระบบบริการและระบบบริหารจัดการสุขภาพ

๔.๓ การสร้างสภาพแวดล้อมและนวัตกรรมที่เอื้อต่อการดำรงชีวิตในสังคมสูงวัย

๔.๔ การสร้างความเข้มแข็งของสถาบันทางสังคมทุนทางวัฒนธรรมและความเข้มแข็งของชุมชน

๔.๕ การพัฒนาการสื่อสารมวลชนให้เป็นกลไกในการสนับสนุนการพัฒนา

๕. ยุทธศาสตร์ชาติด้านการสร้างการเติบโตบนคุณภาพชีวิตที่เป็นมิตรต่อสิ่งแวดล้อม เพื่อเร่งอนุรักษ์ฟื้นฟูและสร้างความมั่นคงของฐานทรัพยากรธรรมชาติและมีความมั่นคงด้านน้ำรวมทั้งมีความสามารถในการป้องกันผลกระทบและปรับตัวต่อการเปลี่ยนแปลงสภาพภูมิอากาศและภัยพิบัติธรรมชาติ และพัฒนาไปสู่การเป็นสังคมสีเขียวกรอบแนวทางที่ต้องให้ความสำคัญ อาทิ

๕.๑ การจัดระบบอนุรักษ์ฟื้นฟูและป้องกันการทลายทรัพยากรธรรมชาติ

๕.๒ การวางระบบบริหารจัดการน้ำให้มีประสิทธิภาพทั้ง ๒๕ ลุ่มน้ำเน้นการปรับระบบการบริหารจัดการอุทกภัยอย่างบูรณาการ

๕.๓ การพัฒนาและใช้พลังงานที่เป็นมิตรกับสิ่งแวดล้อม

๕.๔ การพัฒนาเมืองอุตสาหกรรมเชิงนิเวศและเมืองที่เป็นมิตรกับสิ่งแวดล้อม

๕.๕ การร่วมลดปัญหาโลกร้อนและปรับตัวให้พร้อมกับการเปลี่ยนแปลงสภาพภูมิอากาศ

๕.๖ การใช้เครื่องมือทางเศรษฐศาสตร์และนโยบายการคลัง

๖. ยุทธศาสตร์ด้านการปรับสมดุลและพัฒนาระบบการบริหารจัดการภาครัฐ เพื่อให้หน่วยงานภาครัฐมีขนาดที่เหมาะสมกับบทบาทภารกิจมีสมรรถนะสูงมีประสิทธิภาพและประสิทธิผลกระจายบทบาทภารกิจไปสู่ท้องถิ่นอย่างเหมาะสมมีธรรมาภิบาลกรอบแนวทางที่ต้องให้ความสำคัญ อาทิ

๖.๑ การปรับปรุงโครงสร้างบทบาทภารกิจของหน่วยงานภาครัฐให้มีขนาดที่เหมาะสม

๖.๒ การวางระบบบริหารราชการแบบบูรณาการ

๖.๓ การพัฒนาระบบบริหารจัดการกำลังคนและพัฒนาบุคลากรภาครัฐ

๖.๔ การต่อต้านการทุจริตและประพฤติมิชอบ

๖.๕ การปรับปรุงกฎหมายและระเบียบต่างๆให้ทันสมัยเป็นธรรมและเป็นสากล

๖.๖ การพัฒนาระบบการให้บริการประชาชนของหน่วยงานภาครัฐ

๖.๗ การปรับปรุงการบริหารจัดการรายได้และรายจ่ายของภาครัฐ

๑.๒ แผนพัฒนาเศรษฐกิจและสังคมแห่งชาติ ฉบับที่ ๑๒

ในช่วงของแผนพัฒนาเศรษฐกิจและสังคมแห่งชาติฉบับที่ ๑๒ (พ.ศ.๒๕๖๐-๒๕๖๔) ประเทศไทยจะยังคงประสบสภาวะแวดล้อมและบริบทของการเปลี่ยนแปลงต่างๆ ที่อาจก่อให้เกิดความเสี่ยงทั้งจากภายในและภายนอกประเทศ อาทิ กระแสการเปิดเศรษฐกิจเสรีความท้าทายของเทคโนโลยีใหม่ๆ การเข้าสู่สังคมผู้สูงอายุการเกิดภัยธรรมชาติที่รุนแรงประกอบกับสภาวะการณ์ด้านต่างๆ ทั้งเศรษฐกิจสังคมทรัพยากรธรรมชาติและสิ่งแวดล้อมของประเทศในปัจจุบันที่ยังคงประสบปัญหาในหลายด้าน เช่น ปัญหาผลิตภาพการผลิตความสามารถในการแข่งขัน คุณภาพการศึกษาความเหลื่อมล้ำทางสังคม เป็นต้น ทำให้การพัฒนาในช่วงแผนพัฒนาฯ ฉบับที่ ๑๒ จึงจำเป็นต้องยึดกรอบแนวคิดและหลักการในการวางแผนที่สำคัญ ดังนี้

(๑) การน้อมนำและประยุกต์ใช้หลักปรัชญาของเศรษฐกิจพอเพียง

(๒) คนเป็นศูนย์กลางของการพัฒนาอย่างมีส่วนร่วม

(๓) การสนับสนุนและส่งเสริมแนวคิดการปฏิรูปประเทศ

(๔) การพัฒนาสู่ความมั่นคงมั่งคั่งยั่งยืนสังคมอยู่ร่วมกันอย่างมีความสุขแผนดังกล่าวจะประกอบด้วย

๑๐ ยุทธศาสตร์ ดังนี้

ยุทธศาสตร์ที่ ๑ การเสริมสร้างและพัฒนาศักยภาพทุนมนุษย์

๑. ปรับเปลี่ยนค่านิยมของคนไทยให้มีคุณธรรม จริยธรรม มีวินัย จิตสำนึก และพฤติกรรมที่พึงประสงค์พัฒนาศักยภาพคนให้มีทักษะความรู้ และความสามารถในการดำรงชีวิต อย่างมีคุณค่า

๒. ยกกระดับคุณภาพการศึกษาและการเรียนรู้ตลอดชีวิต

๓. ลดปัจจัยเสี่ยงทางสุขภาพและให้ทุกภาคส่วนคำนึงถึงผลกระทบต่อสุขภาพ

๔. เพิ่มประสิทธิภาพการบริหารจัดการระบบสุขภาพภาครัฐและปรับระบบการเงินการคลังด้าน

สุขภาพ

๕. พัฒนาระบบดูแลและสร้าง สภาพแวดล้อมที่เหมาะสมกับสังคมสูงวัย

๖. ผลักดันให้สถาบันทางสังคมมีส่วนร่วมพัฒนาประเทศอย่างเข้มแข็ง

ยุทธศาสตร์ที่ ๒ การสร้างความเป็นธรรมและลดความเหลื่อมล้ำในสังคม

๑. เพิ่มโอกาสให้กับกลุ่มเป้าหมายประชากรร้อยละ ๔๐ ที่มีรายได้ต่ำสุดให้สามารถเข้าถึงบริการที่คุณภาพของรัฐและมีอาชีพ

๒. กระจายการให้บริการภาครัฐทั้งด้านการศึกษา สาธารณสุข และสวัสดิการที่มีคุณภาพให้ครอบคลุมทั่วถึง

๓. เสริมสร้างศักยภาพชุมชนการพัฒนาเศรษฐกิจชุมชนและการสร้างความเข้มแข็งการเงิน ฐานรากตามหลักปรัชญาของเศรษฐกิจพอเพียงเพื่อให้ชุมชนสามารถพึ่งพาตนเองได้ มีสิทธิในการจัดการ ทุน ที่ดิน และทรัพยากรภายในชุมชน

ยุทธศาสตร์ที่ ๓ การสร้างความเข้มแข็งทางเศรษฐกิจและแข่งขันได้อย่างยั่งยืน

๑. การบริหารจัดการเศรษฐกิจส่วนรวม

- การพัฒนาด้านการคลัง
- การพัฒนาภาคการเงิน

๒. การเสริมสร้างและพัฒนาขีดความสามารถในการแข่งขันของภาคการผลิตและบริการ

- การพัฒนาภาคการเกษตร
- การพัฒนาภาคอุตสาหกรรม
- การพัฒนาภาคบริการและการท่องเที่ยว
- การพัฒนาภาคการค้าและการลงทุน

ยุทธศาสตร์ที่ ๔ การเติบโตที่เป็นมิตรกับสิ่งแวดล้อมเพื่อการพัฒนาที่ยั่งยืน

๑. การรักษาฟื้นฟูทรัพยากรธรรมชาติสร้างสมดุลของการอนุรักษ์และใช้ประโยชน์อย่างยั่งยืนและเป็นธรรม

๒. เพิ่มประสิทธิภาพการบริหารจัดการทรัพยากรน้ำเพื่อให้เกิดความมั่นคง สมดุล และยั่งยืน

๓. แก้ไขปัญหาวิกฤตสิ่งแวดล้อม

๔. ส่งเสริมการผลิตและการบริโภคที่เป็นมิตรกับสิ่งแวดล้อม

๕. สนับสนุนการลดการปล่อยก๊าซเรือนกระจก และเพิ่มขีดความสามารถในการปรับตัวต่อการเปลี่ยนแปลงสภาพภูมิอากาศ

๖. บริหารจัดการเพื่อลดความเสี่ยงด้านภัยพิบัติ

๗. พัฒนาระบบการบริหารจัดการและกลไกแก้ไขปัญหาความขัดแย้งด้านทรัพยากรธรรมชาติและสิ่งแวดล้อม

๘. การพัฒนาความร่วมมือด้านสิ่งแวดล้อมระหว่างประเทศ

ยุทธศาสตร์ที่ ๕ การเสริมสร้างความมั่นคงแห่งชาติเพื่อการพัฒนาประเทศสู่ความมั่งคั่งและยั่งยืน

๑. การรักษาความมั่นคงภายในเพื่อให้เกิดความสงบในสังคมและธำรงไว้ซึ่งสถาบันหลักของชาติ

๒. การพัฒนาเสริมสร้างศักยภาพการป้องกันประเทศเพื่อเตรียมความพร้อมในการรับมือภัยคุกคามทั้งการทหารและภัยคุกคามอื่นๆ

๓. การส่งเสริมความร่วมมือกับต่างประเทศด้านความมั่นคงเพื่อบูรณาการความร่วมมือกับมิตรประเทศเพื่อผลประโยชน์ทางเศรษฐกิจ สังคมและการป้องกันภัยคุกคามข้ามชาติ

๔. การรักษาความมั่นคงและผลประโยชน์ของชาติทางทะเลเพื่อคงไว้ซึ่งอำนาจอธิปไตยและสิทธิอธิปไตยในเขตทางทะเล

๕. การบริหารจัดการความมั่นคงเพื่อการพัฒนาเพื่อให้เกิดความสอดคล้องกันระหว่างแผนงานที่เกี่ยวข้องกับความมั่นคงกับแผนงานการพัฒนาอื่นๆ ภายใต้การมีส่วนร่วมของภาคประชาชน

ยุทธศาสตร์ที่ ๖ การบริหารจัดการในภาครัฐ การป้องกันการทุจริตประพฤติมิชอบ และธรรมาภิบาลในสังคมไทย

๑. ปรับปรุงโครงสร้างหน่วยงาน บทบาท ภารกิจและคุณภาพ บุคลากรภาครัฐ ให้มีความโปร่งใส ทันสมัย คล่องตัว มีขนาดที่เหมาะสมเกิดความคุ้มค่า

๒. ปรับปรุงกระบวนการงบประมาณ และสร้างกลไกในการติดตามตรวจสอบการเงินการคลังภาครัฐ

๓. เพิ่มประสิทธิภาพและยกระดับการให้บริการสาธารณะให้ได้มาตรฐานสากล

๔. เพิ่มประสิทธิภาพการบริการจัดการให้แก่องค์กรปกครองส่วนท้องถิ่น

๕. ป้องกันและปราบปรามการทุจริตและประพฤติมิชอบ

๖. ปฏิรูปกฎหมายและกระบวนการยุติธรรมให้มีความทันสมัยเป็นธรรมและสอดคล้องกับข้อบังคับสากลหรือข้อตกลงระหว่างประเทศ

ยุทธศาสตร์ที่ ๗ การพัฒนาโครงสร้างพื้นฐานและระบบโลจิสติกส์

๑. การพัฒนาโครงสร้างพื้นฐานด้านคมนาคมขนส่ง

๒. การสนับสนุนการพัฒนาระบบขนส่ง

๓. การพัฒนาระบบโลจิสติกส์

๔. การพัฒนาด้านพลังงาน

๕. การพัฒนาเศรษฐกิจดิจิทัล

๖. การพัฒนาระบบน้ำประปา

ยุทธศาสตร์ที่ ๘ การพัฒนาวิทยาศาสตร์ เทคโนโลยี วิจัย และนวัตกรรม

๑. เร่งส่งเสริมการลงทุนวิจัยและพัฒนาและผลักดันสู่การใช้ประโยชน์ในเชิงพาณิชย์และเชิงสังคม

๒. พัฒนาผู้ประกอบการให้เป็นผู้ประกอบการทางเทคโนโลยี

๓. พัฒนาสถานะแวดล้อมของการพัฒนาวิทยาศาสตร์ เทคโนโลยี วิจัย และนวัตกรรม

ยุทธศาสตร์ที่ ๙ การพัฒนาภาค เมือง และพื้นที่เศรษฐกิจ

๑. การพัฒนาภาคเพื่อสร้างโอกาสทางเศรษฐกิจให้กระจายตัวอย่างทั่วถึง

๒. การพัฒนาเมือง

๓. การพัฒนาพื้นที่เศรษฐกิจ

ยุทธศาสตร์ที่ ๑๐ ความร่วมมือระหว่างประเทศเพื่อการพัฒนา

๑. ขยายความร่วมมือทางการค้า และการลงทุนกับมิตรประเทศและแสวงหาตลาดใหม่สำหรับสินค้าและบริการของไทย

๒. พัฒนาคือความเชื่อมโยงด้านการคมนาคมขนส่งโลจิสติกส์และโทรคมนาคมในกรอบความร่วมมืออนุภูมิภาคภายใต้แผนงาน GMS, ACMECS, IMT-GT, BIMSTEC และ JDS และภูมิภาคอาเซียนเพื่ออำนวยความสะดวกและลดต้นทุนด้านโลจิสติกส์

๓. พัฒนาและส่งเสริมให้ไทยเป็นฐานของการประกอบธุรกิจบริการและการลงทุนที่โดดเด่นในภูมิภาค

๔. ส่งเสริมการลงทุนไทยในต่างประเทศ (Outward investment) ของผู้ประกอบการไทย

๕. เปิดประตูการค้าและพัฒนาความร่วมมือกับประเทศเพื่อนบ้านในลักษณะหุ้นส่วนทางยุทธศาสตร์ทั้งในระดับอนุภูมิภาค และภูมิภาคที่มีความเสมอภาคกัน

๖. สร้างความเห็นหุ้นส่วนการพัฒนากับประเทศในอนุภูมิภาค ภูมิภาคและนานาชาติ

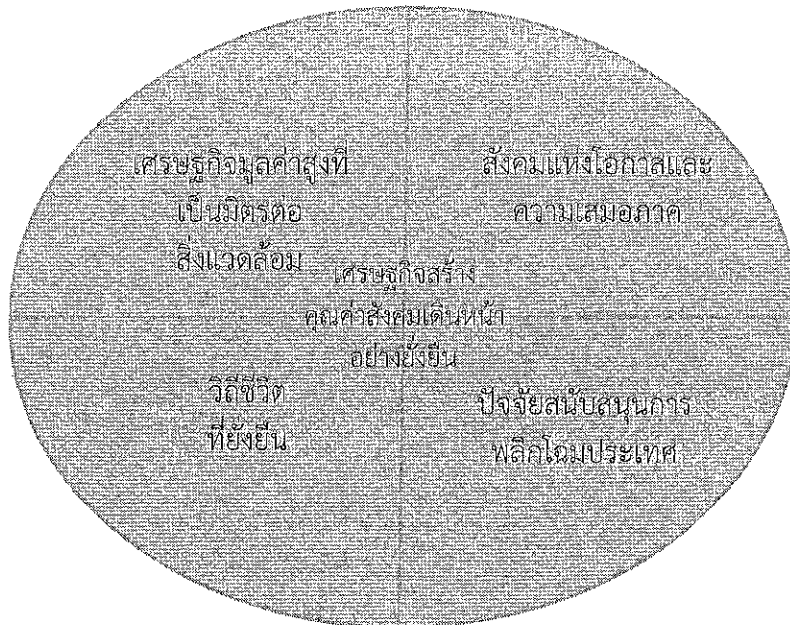
- ๗. เข้าร่วมเป็นภาคีความร่วมมือระหว่างประเทศโดยมีบทบาทที่สร้างสรรค์
- ๘. ส่งเสริมความร่วมมือกับภูมิภาคและนานาชาติในการสร้างความมั่นคง
- ๙. บูรณาการภารกิจด้านความร่วมมือระหว่างประเทศและด้านการต่างประเทศ
- ๑๐. ส่งเสริมให้เกิดการปรับตัวภายในประเทศที่สำคัญ

ร่างแผนพัฒนาเศรษฐกิจและสังคมแห่งชาติ ฉบับที่ ๑๓ (พ.ศ.๒๕๖๖ – ๒๕๗๐)

การดำเนินงานเพื่อขับเคลื่อนการพัฒนาเศรษฐกิจและสังคมของประเทศก่อนที่จะมีการประกาศใช้ยุทธศาสตร์ชาติ ๒๐ ปี (พ.ศ.๒๕๖๑ – ๒๕๘๐) ได้อาศัยแผนพัฒนาเศรษฐกิจและสังคมแห่งชาติ เป็นแผนหลัก เพื่อเป็นกรอบในการวางแผนปฏิบัติราชการและแผนในระดับปฏิบัติต่างรวมถึงการจัดทำค่าของงบประมาณรายจ่ายประจำปีให้มีความสอดคล้องเชื่อมโยงกัน แผนพัฒนาเศรษฐกิจและสังคมแห่งชาติในอดีตที่ผ่านมา จึงมีลักษณะครอบคลุมประเด็นการพัฒนาประเทศในทุกมิติอย่างรอบด้าน (Comprehensive Plan) เพื่อให้หน่วยงานภาครัฐทุกระดับสามารถเชื่อมโยงภารกิจและดำเนินการจัดทำแผนปฏิบัติราชการและค่าของงบประมาณให้เชื่อมโยงสนับสนุนเป้าหมายของแผนฯ การพัฒนาประเทศภายใต้กรอบแผนพัฒนาฯ ที่ผ่านมา จึงให้ความสำคัญกับมิติการพัฒนาประเทศทุกด้านอย่างเท่าเทียมและสมดุลกัน โดยจุดเน้นของแต่ละยุทธศาสตร์การพัฒนามุ่งเน้นการบรรลุเป้าหมายของมิติการพัฒนาแต่ละด้านเป็นหลัก เพื่อมุ่งหมายให้การบรรลุผลตามเป้าหมายของแผนพัฒนาแต่ละมิติในท้ายที่สุดจะบูรณาการผลรวมที่เกิดขึ้นและทำให้ประเทศบรรลุเป้าหมายในภาพใหญ่ภายใต้แผนฯที่กำหนดขึ้นได้

เป้าหมายการพัฒนาประเทศ ในระยะของแผนพัฒนาฯ ฉบับที่ ๑๓ (พ.ศ.๒๕๖๖ – ๒๕๗๐)

สิ่งที่ต้องทำ เพื่อนำไปสู่เป้าหมายดังกล่าว



๑. เศรษฐกิจมูลค่าสูงที่เป็นมิตรต่อสิ่งแวดล้อม โดยรายละเอียดขององค์ประกอบทั้ง ๔ ด้าน และหมุดหมาย มีดังนี้.

หมุดหมายที่ ๑ ไทยเป็นประเทศชั้นนำ ด้านสินค้าเกษตร และเกษตรแปรรูปมูลค่าสูง

- มีการปรับโครงสร้างให้มีผลิตภาพและผลตอบแทนสูง
- เกษตรกรเข้าถึงช่องทางการตลาดที่หลากหลาย
- มีโครงสร้างพื้นฐานและสิ่งอำนวยความสะดวก ที่เหมาะสม อาทิ แหล่งน้ำ และระบบโลจิสติกส์

สต็อกส์

- เทคโนโลยีชีวภาพได้รับการวิจัยและพัฒนา อย่างต่อเนื่อง

หมุดหมายที่ ๒ ไทยเป็นจุด ของการท่องเที่ยวที่เน้นคุณค่าและความยั่งยืน

- มีภาพลักษณ์ในฐานะจุดหมายการท่องเที่ยวเน้นคุณค่า และความยั่งยืน
- มีจุดเด่นด้านการท่องเที่ยวรูปแบบเฉพาะ กิจกรรมหลากหลาย เพื่อดึงดูดนักท่องเที่ยว

คุณภาพ

- รายได้จากการท่องเที่ยวกระจายสู่เมืองรอง ชุมชน และผู้ประกอบการรายย่อย

หมุดหมายที่ ๓ ไทยเป็นฐานการผลิต ยานยนต์ไฟฟ้าของอาเซียน

- มีการลงทุนพัฒนาเทคโนโลยี นวัตกรรม และทักษะแรงงาน อย่างต่อเนื่อง
- ปริมาณการใช้ยานยนต์ไฟฟ้าภายในประเทศเพิ่มขึ้น และมีสถานีอัดประจุไฟฟ้าที่เพียงพอ

และครอบคลุม

- มีมาตรการช่วยเหลือผู้ได้รับผลกระทบและแผนรองรับการเปลี่ยนผ่านที่ชัดเจน

หมุดหมายที่ ๔ ไทยเป็นศูนย์กลางทางการแพทย์ และสุขภาพมูลค่าสูง

- มีชื่อเสียงในการให้บริการทางการแพทย์ขั้นสูง โรคเฉพาะทาง บริการความงามและการ

ส่งเสริมสุขภาพ

- ลงทุนวิจัยและพัฒนาองค์ความรู้และเทคโนโลยีขั้นสูง

- ระบบสาธารณสุขมีคุณภาพ สามารถจัดสรรทรัพยากรอย่างเพียงพอและเหมาะสมต่อ

ผู้รับบริการจากทั้งในและต่างประเทศ

หมุดหมายที่ ๕ ไทยเป็นประตูการค้า การลงทุนและจุดยุทธศาสตร์ ทางโลจิสติกส์ที่สำคัญของภูมิภาค

- กฎระเบียบ กระบวนการนำเข้าส่งออก และข้อตกลงการค้าระหว่างประเทศ ส่งเสริม

ศักยภาพ เอื้อต่อการดำเนินธุรกิจ และสามารถลดต้นทุนโลจิสติกส์

- โครงสร้างพื้นฐานเชื่อมโยงโครงข่ายเส้นทางคมนาคมขนส่งในอาเซียนไร้รอยต่อ

ผู้ประกอบการมีศักยภาพการแข่งขันในระดับสากล

หมุดหมายที่ ๖ ไทยเป็นฐานการผลิต อิเล็กทรอนิกส์อัจฉริยะ และบริการดิจิทัลของอาเซียน

- เทคโนโลยี ความรู้ และนวัตกรรม ทั้งซอฟต์แวร์และดิจิทัลคอนเทนต์ ได้รับการพัฒนาอย่าง

ต่อเนื่อง

- มีโครงสร้างพื้นฐาน และปัจจัยแวดล้อมที่ส่งเสริมการประกอบธุรกิจด้านดิจิทัล

- มีระบบเฝ้าระวังและป้องกันการโจมตีทางไซเบอร์ ประชาชนมีทักษะทางดิจิทัล

๒. สังคมแห่งโอกาสและความเสมอภาค

หมุดหมายที่ ๗ ไทยมี SMEs ที่เข้มแข็ง มีศักยภาพสูง และสามารถแข่งขันได้

- การแข่งขันเปิดกว้างและเป็นธรรม ลดความ เหลื่อมล้ำระหว่าง SMEs และธุรกิจขนาดใหญ่

- SMEs มีศักยภาพสูง สามารถพัฒนาและใช้เทคโนโลยีเพื่อเพิ่มประสิทธิภาพ

- SMEs มีบทบาทในภาคการส่งออก สามารถเชื่อมโยงกับ GVCs

- วิสาหกิจเพื่อสังคมขยายตัว และวิสาหกิจชุมชนมีศักยภาพ สามารถสร้างมูลค่าเพิ่ม

หมวดหมู่ที่ ๘ ไทยมีพื้นที่และเมืองหลัก ของภูมิภาคที่มีความเจริญ ทางเศรษฐกิจและบริการ สาธารณะ มีการพัฒนาเศรษฐกิจตามศักยภาพพื้นที่ และเชื่อมโยงระหว่างเมืองและชนบท

- พื้นที่เศรษฐกิจ/เมืองหลักมีโครงสร้างพื้นฐาน ที่รองรับกิจกรรมทางเศรษฐกิจที่เป็นมิตรต่อ สิ่งแวดล้อม

- อปท.ชุมชน ภาคเอกชนในพื้นที่ มีศักยภาพและบทบาทในพื้นที่และเมือง

หมวดหมู่ที่ ๙ ไทยมีความยากจนข้ามรุ่นลดลง และคนไทยทุกคน มีความคุ้มครองทางสังคมที่ เพียงพอ เหมาะสม

- คนจนข้ามรุ่นลดลง จากมาตรการช่วยเหลือ แบบมุ่งเป้า และฐานข้อมูลที่สามารถระบุคนจน และปัญหา

- นโยบายการเงินการคลังและกฎหมายส่งเสริม การกระจายรายได้

- ทุกกลุ่มคนสามารถเข้าถึงดิจิทัลได้อย่างทั่วถึง

- เด็กยากจนสามารถเข้าถึงการศึกษา ในระดับที่สูงกว่าการศึกษาภาคบังคับ

- ความคุ้มครองทางสังคมเพียงพอ เหมาะสม

๓. วิถีชีวิตที่ยั่งยืน

หมวดหมู่ที่ ๑๐ ไทยมีเศรษฐกิจหมุนเวียนและสังคมคาร์บอนต่ำ

- ขยะและน้ำเสียได้รับการจัดการที่ถูกต้องและหมุนเวียนกลับไปใช้ประโยชน์มากขึ้น

- พลังงานหมุนเวียนเป็นแหล่งพลังงานหลัก สำหรับการผลิตไฟฟ้าของประเทศ

- ผลิตภัณฑ์ที่มาจากวัสดุเหลือใช้และปล่อยคาร์บอน ในปริมาณต่ำได้รับการสนับสนุน ทั้งใน

ด้านการพัฒนานวัตกรรมการผลิต และการจูงใจผู้บริโภค

หมวดหมู่ที่ ๑๑ ไทยสามารถลดความเสี่ยง และผลกระทบจาก ภัยธรรมชาติและการเปลี่ยนแปลง สภาพภูมิอากาศ

- พื้นที่ที่มีความเสี่ยงภัยสูงได้รับการจัดการให้มีความเสี่ยงที่ลดลง

- ป่าและพื้นที่ชุ่มน้ำได้รับการอนุรักษ์

- ระบบการจัดการภัยในทุกระดับได้รับการปรับปรุง ให้มีประสิทธิภาพและศักยภาพที่สูงขึ้น

- เป้าหมายการลดความเสี่ยงจากภัยธรรมชาติและสภาพภูมิอากาศเป็นส่วนหนึ่งของการ

วางแผนพัฒนาพื้นที่

- ทุกภาคส่วนได้รับการพัฒนาขีดความสามารถในการรับมือกับภัยธรรมชาติ

๔. ปัจจัยสนับสนุนการพลิกโฉมประเทศ

หมวดหมู่ที่ ๑๒ ไทยมีกำลังคนสมรรถนะสูง มุ่งเรียนรู้อย่างต่อเนื่อง ตอบโจทย์การพัฒนาแห่ง อนาคต

- ระบบการศึกษามีคุณภาพ สามารถพัฒนาทักษะสำคัญ และเอื้อต่อการสร้างสังคมแห่งการ เรียนรู้ตลอดชีวิต

- สถาบันอุดมศึกษาปรับบทบาท ให้สามารถพัฒนาทุนมนุษย์ ในทุกช่วงวัย

- กลไกการพัฒนาฝีมือมีคุณภาพ ทันสมัย ได้มาตรฐาน

- นโยบายการจัดการกำลังคนภายใต้สังคมสูงวัยมีความชัดเจน และระบบฐานข้อมูลการ จัดการกำลังคนมีประสิทธิภาพ

- สถาบันทางสังคมเอื้อต่อการพัฒนาทรัพยากรมนุษย์

หมวดหมู่ที่ ๑๓ ไทยมีภาครัฐที่มีสมรรถนะสูง

- ภาครัฐบูรณาการ เป็นเอกภาพ

- โครงสร้างภาครัฐมีความยืดหยุ่น และมีความยั่งยืนทางการคลัง
- การบริหารภาครัฐและการให้บริการสาธารณะปรับสู่แบบดิจิทัลอย่างเต็มรูปแบบ
- กฎหมาย กฎระเบียบ และมาตรการภาครัฐทันสมัย สนับสนุนการพลิกโฉมประเทศ
- ทุกภาคส่วนมีส่วนร่วมในการพัฒนาและติดตามตรวจสอบการพัฒนาประเทศ

๑๓ หมวดหมาย เศรษฐกิจสร้างคุณค่า สังคมเดินหน้าอย่างยั่งยืน

หมวดหมายที่ ๑ เกษตรและเกษตรแปรรูปมูลค่าสูง

หมวดหมายที่ ๒ การท่องเที่ยวเน้นคุณค่า

หมวดหมายที่ ๓ ฐานการผลิตยานยนต์ไฟฟ้า

หมวดหมายที่ ๔ การแพทย์และสุขภาพแบบครบวงจร

หมวดหมายที่ ๕ ประตุการค้าการลงทุนและโลจิสติกส์

หมวดหมายที่ ๖ อิเล็กทรอนิกส์อัจฉริยะและบริการดิจิทัล

หมวดหมายที่ ๗ SMEs วิทยาศาสตร์ชุมชน และวิทยาศาสตร์เพื่อสังคม เติบโตอย่างต่อเนื่อง ยั่งยืน

หมวดหมายที่ ๘ พื้นที่และเมืองมีความเจริญ ทันสมัย และน่าอยู่

หมวดหมายที่ ๙ ความยากจนข้ามรุ่นลดลง และความคุ้มครองทางสังคมเพียงพอ เหมาะสม

หมวดหมายที่ ๑๐ เศรษฐกิจหมุนเวียน และสังคมคาร์บอนต่ำ

หมวดหมายที่ ๑๑ การลดความเสี่ยงจากภัยธรรมชาติและ การเปลี่ยนแปลงสภาพภูมิอากาศ

หมวดหมายที่ ๑๒ กำลังคนที่มีสมรรถนะสูง ตอบโจทย์การพัฒนาแห่งอนาคต

หมวดหมายที่ ๑๓ ภาครัฐสมรรถนะสูง

๑.๓ แผนพัฒนาภาค/แผนพัฒนากลุ่มจังหวัด/แผนพัฒนาจังหวัด

๑.๓.๑ แผนพัฒนาภาคใต้

ภาคใต้มีแหล่งท่องเที่ยวทางทะเลที่มีชื่อเสียงระดับโลก และแหล่งท่องเที่ยวที่มีศักยภาพ สามารถสร้างรายได้ให้กับภาคทั้งพื้นที่ตอนในและชายฝั่งทะเลทั้งสองด้าน รวมทั้งมีระบบนิเวศชายฝั่งที่เป็นแหล่งเพาะพันธุ์สัตว์น้ำตามธรรมชาติและเหมาะกับการเพาะเลี้ยงสัตว์น้ำชายฝั่ง ในขณะที่การผลิตภาคเกษตร ได้แก่ ยางพาราและปาล์มน้ำมันซึ่งเป็นแหล่งผลิตและแปรรูปที่สำคัญของประเทศยังเป็นแบบดั้งเดิม นอกจากนี้ภาคใต้มีความได้เปรียบด้านสภาพที่ตั้งทางภูมิศาสตร์ที่อยู่ใกล้เส้นทางการค้าโลก สามารถเชื่อมโยง การพัฒนากับพื้นที่ภาคอื่นๆของประเทศ รวมทั้งภูมิภาคเอเชียใต้และเอเชียตะวันออก ดังนั้น การพัฒนาภาคใต้ควรพัฒนาการท่องเที่ยวให้เป็นมาตรฐานสากลเพื่อรักษาความมีชื่อเสียง ของแหล่งท่องเที่ยวระดับโลก พร้อมกับพัฒนาแหล่งท่องเที่ยวที่มีศักยภาพให้เป็นที่ยุทธศาสตร์ในระดับนานาชาติ ใช้เทคโนโลยีและนวัตกรรมในการผลิตและแปรรูปภาคเกษตรควบคู่กับการอนุรักษ์ทรัพยากรธรรมชาติและสิ่งแวดล้อม รวมทั้งพัฒนาการเชื่อมโยงการค้าการลงทุนกับภูมิภาคต่างๆของโลก

เป้าหมายเชิงยุทธศาสตร์ “ภาคใต้เป็นเมืองท่องเที่ยวพักผ่อนตากอากาศระดับโลกเป็นศูนย์กลางผลิตภัณฑียางพาราและปาล์มน้ำมันของประเทศ และเมืองเศรษฐกิจเชื่อมโยงการค้าการลงทุนกับภูมิภาคอื่นของโลก”

วัตถุประสงค์

๑. เพื่อพัฒนาการท่องเที่ยวของภาคให้เป็นแหล่งท่องเที่ยวคุณภาพชั้นนำของโลก
๒. เพื่อพัฒนาอุตสาหกรรมยางพาราและปาล์มน้ำมันแห่งใหม่ของภาคและเป็นมิตรกับสิ่งแวดล้อม
๓. เพื่อพัฒนาสินค้าเกษตรและอุตสาหกรรมเกษตรตลอดห่วงโซ่คุณค่าและเป็นมิตรกับสิ่งแวดล้อม

๔. เพื่อพัฒนาโครงสร้างพื้นฐานสนับสนุนการท่องเที่ยวการพัฒนาเขตอุตสาหกรรมและการเชื่อมโยงการค้าโลก

๕. เพื่อพัฒนาพื้นที่เศรษฐกิจใหม่ที่ก่อให้เกิดการกระจายกิจกรรมทางเศรษฐกิจและสร้างโอกาสในการสร้างรายได้ให้แก่ชุมชน

เป้าหมาย

๑. อัตราการเจริญเติบโตทางเศรษฐกิจของภาคได้ขยายตัวเพิ่มขึ้น

๒. สัมประสิทธิ์ความไม่เสมอภาค (Gini Coefficient) ในการกระจายรายได้ภาคได้ลดลง

ยุทธศาสตร์การพัฒนาภาคใต้

ยุทธศาสตร์ที่ ๑ พัฒนาการท่องเที่ยวของภาคให้เป็นแหล่งท่องเที่ยวคุณภาพชั้นนำของโลก

แนวทางการพัฒนา

๑. ยกระดับมาตรฐานบริการ และส่งเสริมธุรกิจต่อเนื่องในแหล่งท่องเที่ยวที่มีชื่อเสียงของภาค เช่น ภูเก็ต สมุย พะงัน และหลีเป๊ะ เป็นต้น โดยคำนึงถึงความสามารถในการรองรับของพื้นที่ (Carrying Capacity) อย่างยั่งยืน ด้วยการพัฒนาระบบบริการพื้นฐานและสิ่งอำนวยความสะดวก ที่เพียงพอ โดยคำนึงถึงมาตรฐานความสะอาดและปลอดภัยของสถานที่ท่องเที่ยว ยกระดับมาตรฐานบริการ การท่องเที่ยว ระบบการป้องกันและรักษาความปลอดภัยนักท่องเที่ยว ควบคู่กับการส่งเสริมธุรกิจบริการต่อเนื่องกับการท่องเที่ยว อาทิ ธุรกิจโรงแรม ร้านอาหาร การผลิตและจำหน่ายสินค้าที่ระลึก และธุรกิจบริการแผนพัฒนาภาคใต้ ด้านการแพทย์ เช่น ศูนย์บริการการแพทย์ฉุกเฉิน การแพทย์เฉพาะทาง เป็นต้น รวมทั้งประชาสัมพันธ์การท่องเที่ยวและส่งเสริมการตลาดสำหรับนักท่องเที่ยวต่างชาติระดับบน (High End)

๒. พัฒนาและสนับสนุนรูปแบบการท่องเที่ยวเรือสำราญ และการท่องเที่ยวเชิงอาหาร เพื่อการท่องเที่ยวของภาคไปสู่แหล่งท่องเที่ยวชั้นนำระดับโลก โดยการปรับปรุงพิธีตรวจคนเข้าเมืองของผู้โดยสารเรือสำราญ การกำหนดมาตรฐานการรักษาความปลอดภัยและเตรียมความพร้อมรองรับ เหตุฉุกเฉิน และการพัฒนาบุคลากรรองรับธุรกิจเรือสำราญ สนับสนุนธุรกิจที่เกี่ยวข้องกับการท่องเที่ยว เรือสำราญและการท่องเที่ยวเชิงอาหาร การเชื่อมโยงกับแหล่งท่องเที่ยวอื่นที่มีศักยภาพ อาทิ การท่องเที่ยวเชิงวัฒนธรรมท้องถิ่น เป็นต้น รวมทั้งประชาสัมพันธ์และการตลาดการท่องเที่ยววัฒนธรรมและอาหาร อาทิ Food Route และการประชุมสัมมนาด้านอาหาร เป็นต้น

๓. พัฒนาเมืองท่องเที่ยวหลัก (ภูเก็ต) ให้เป็นเมืองอัจฉริยะ (Smart City) และมีระบบขนส่งมวลชน (Monorail) เพื่ออำนวยความสะดวกในการให้บริการนักท่องเที่ยว โดยเร่งรัดพัฒนาระบบขนส่งมวลชน (Monorail) ในจังหวัดภูเก็ต การรักษาสภาพแวดล้อมและการใช้พลังงานทดแทน การพัฒนาระบบข้อมูลการแจ้งเตือนแบบ real time อาทิ การจราจร ปริมาณน้ำ การเตือนภัยภัยพิบัติ และการบูรณาการเชื่อมโยง CCTV การพัฒนาและเพิ่มประสิทธิภาพระบบการกำจัดขยะและน้ำเสีย

๔. พัฒนาแหล่งท่องเที่ยวบนบกบริเวณตอนในของภาคเชื่อมโยงกับแหล่งท่องเที่ยวทางทะเลที่มีชื่อเสียง อาทิ เชื้อนรัชชประภา จังหวัดสุราษฎร์ธานี และอุทยานแห่งชาติเขาสก จังหวัดนครศรีธรรมราช และแหล่งท่องเที่ยวชายหาดให้เป็นแหล่งท่องเที่ยวแห่งใหม่และมีการเชื่อมโยงโครงข่ายท่องเที่ยวกับแหล่งท่องเที่ยวทางทะเลที่มีชื่อเสียงทั้งด้านตะวันตกและตะวันออกของภาค และเขต The Royal Coast ของภาคกลาง โดยการพัฒนาและปรับปรุงระบบสาธารณูปโภคให้เพียงพอ พัฒนาและปรับปรุงเส้นทางเข้าสู่แหล่งท่องเที่ยวให้มีมาตรฐานและเชื่อมโยงกับแหล่งท่องเที่ยวอื่นๆ ส่งเสริมการมีส่วนร่วมขององค์กรปกครองส่วนท้องถิ่นในการดูแล และป้องกันปัญหาสิ่งแวดล้อมในแหล่งท่องเที่ยว สร้าง route เชื่อมโยงการท่องเที่ยว จัดกิจกรรมส่งเสริมการท่องเที่ยว และการประชาสัมพันธ์แหล่งท่องเที่ยวของภาค

๕. พัฒนารูปแบบการท่องเที่ยวให้มีความหลากหลายเพื่อสร้างมูลค่าเพิ่มให้กับ การท่องเที่ยวที่สำคัญของภาค อาทิ ท่องเที่ยวเชิงสุขภาพและสปา (ระนอง กระบี่ สตูล สุราษฎร์ธานี และ พัทลุง) ท่องเที่ยวเชิงประวัติศาสตร์และวัฒนธรรม (วัดพระมหาธาตุวรมหาวิหาร จังหวัดนครศรีธรรมราช เมือง เก่า จังหวัดสงขลา และตะกั่วป่า จังหวัดพังงา) และการท่องเที่ยวเชิงอนุรักษ์ (ผืนดิน Satun Geo Park ให้ เป็นอุทยานธรณีโลก Global Geo Park) การท่องเที่ยวผจญภัย (พัทลุง นครศรีธรรมราช และสุราษฎร์ธานี) และการท่องเที่ยวเชิงกีฬา โดยการพัฒนา ปรับปรุง บูรณะ แหล่งท่องเที่ยวและระบบสาธารณูปโภคที่มี มาตรฐานเหมาะสมตามชนิดของแหล่งท่องเที่ยว พัฒนาระบบขนส่งสาธารณะที่มีความปลอดภัยเข้าสู่แหล่ง ท่องเที่ยว สร้างการมีส่วนร่วมของชุมชนท้องถิ่นและองค์กรปกครองส่วนท้องถิ่นในการบริหารจัดการแหล่ง ท่องเที่ยว พัฒนาระบบป้องกันและแก้ไขปัญหาสิ่งแวดล้อมในแหล่งท่องเที่ยว ประชาสัมพันธ์และการเข้าถึง ข้อมูลด้านการท่องเที่ยวผ่านระบบการสื่อสารสาธารณะทั้งในและนอกประเทศ

๖. ส่งเสริมการท่องเที่ยวชุมชนให้มีความเข้มแข็งและสอดคล้องกับศักยภาพของ พื้นที่ โดยการพัฒนาแหล่งท่องเที่ยวชุมชนที่มีศักยภาพให้มีมาตรฐาน ส่งเสริมให้ชุมชนมีส่วนร่วมในการบริหาร จัดการการท่องเที่ยวของชุมชน ยกย่องการให้บริการด้านการท่องเที่ยวที่มีมาตรฐานของชุมชน สร้างเครือข่าย การท่องเที่ยวชุมชนให้เชื่อมโยงกับผู้ประกอบการท่องเที่ยวรายใหญ่ ตลอดจนสนับสนุนการพัฒนาเพื่อยกระดับ คุณภาพสินค้า OTOP และสินค้าที่ระลึกเพื่อสนับสนุนการท่องเที่ยวชุมชน และเพื่อเป็นแหล่งสร้างงานและ กระจายรายได้สู่ท้องถิ่นและชุมชน รวมทั้งการประชาสัมพันธ์การท่องเที่ยวชุมชนผ่านช่องทางที่หลากหลาย โดยเฉพาะสื่อออนไลน์ (เว็บไซต์และแอปพลิเคชันต่างๆ)

ยุทธศาสตร์ที่ ๒ อุตสาหกรรมการแปรรูปยางพาราและปาล์มน้ำมันแห่งใหม่ของประเทศ แนวทางการพัฒนา

๑. พัฒนาเขตอุตสาหกรรมแปรรูปยางพาราขนาดใหญ่-สะเตา ที่ครบวงจรและเป็น มิตรกับสิ่งแวดล้อม โดยเชื่อมโยงกับการพัฒนาเขตเศรษฐกิจพิเศษชายแดนและนิคมอุตสาหกรรมยาง (Rubber City) โดยการส่งเสริมการลงทุนอุตสาหกรรมยางพารา การขยายผลงานวิจัยด้านเทคโนโลยีและ นวัตกรรมสู่การผลิตผลิตภัณฑ์ยางพาราปลายน้ำที่มีมูลค่าสูง เช่น การใช้ยางพาราเป็นวัตถุดิบสำหรับผลิตภัณฑ์ ที่ใช้ในงานวิศวกรรมหรือใช้ในอุตสาหกรรม (แผ่นยางปูพื้น ยางรองหมอนรางรถไฟ และยางรองคอสะพาน) และวัสดุทางการแพทย์ (วัสดุจัดฟัน และสายหมวกเกลือ) ตลอดจนส่งเสริมการผลิตเฟอร์นิเจอร์จากไม้ยางที่มี การ ออกแบบที่ทันสมัย เพื่อสร้างมูลค่าเพิ่มให้กับอุตสาหกรรมของภาคและเป็นฐานเศรษฐกิจที่สร้างรายได้อย่าง ยั่งยืน พัฒนาระบบตลาดยางพารา (ตลาดท้องถิ่น ตลาดกลางยางพารา และตลาดซื้อขายล่วงหน้า) ให้มีความ เข้มแข็งและมีระบบการบริหารจัดการได้อย่างมีประสิทธิภาพ เพื่อสามารถใช้เป็นตลาดอ้างอิงที่น่าเชื่อถือของผู้ ซื้อ-ขายยางของประเทศและตลาดโลก

๒. พัฒนาเขตอุตสาหกรรมโอเลโอเคมีคอลแบบครบวงจรในจังหวัดกระบี่ สุ ราษฎร์ธานีและชุมพร เพื่อให้เป็นอุตสาหกรรมใหม่ของภาค และสร้างมูลค่าเพิ่มให้กับน้ำมันปาล์ม รวมทั้ง ส่งเสริมการผลิตและจัดจำหน่ายผลิตภัณฑ์จากอุตสาหกรรมโอเลโอเคมีคอลในตลาดต่างประเทศ และพัฒนา ความร่วมมือในการกำหนดมาตรฐานกลาง คุณภาพผลผลิตปาล์มน้ำมันของอาเซียน และกลไกความร่วมมือ ระหว่างประเทศเพื่อนบ้าน (มาเลเซีย อินโดนีเซีย ไทย) ในฐานะผู้ผลิตน้ำมันปาล์มรายใหญ่ของโลกในการ กำหนดมาตรฐานราคาน้ำมันปาล์มเพื่อเพิ่มอำนาจการต่อรองในตลาดโลกและสร้างเสถียรภาพด้านราคา

๓. พัฒนาและสนับสนุนการใช้เทคโนโลยีชีวภาพและนวัตกรรมในการผลิตภาค เกษตร เพื่อเพิ่มประสิทธิภาพการผลิต และพัฒนาคุณภาพผลผลิตให้กับยางพาราและปาล์มน้ำมัน รองรับ การพัฒนาอุตสาหกรรมแปรรูปการเกษตรในอนาคต รวมทั้งการแปรรูปผลิตภัณฑ์ใหม่ๆ อาทิ เครื่องสำอาง

ยาสมุนไพร เวชสำอาง ผลิตภัณฑ์อาหาร เป็นต้น รวมทั้งการประชาสัมพันธ์และทำการตลาดผลิตภัณฑ์ใหม่ เพื่อเพิ่มช่องทางในการจำหน่ายอย่างพาราได้มากขึ้น

ยุทธศาสตร์ที่ ๓ พัฒนาการผลิตสินค้าเกษตรหลักของภาคและสร้างความเข้มแข็งสถาบัน

เกษตรกร

แนวทางการพัฒนา

๑. ยกระดับการผลิตสินค้าเกษตรที่เป็นอัตลักษณ์ที่เหมาะสมกับศักยภาพพื้นที่ของภาค เช่น ข้าว (ข้าวสังหยด ข้าวหอมกระดังงา ข้าวเล็บนก) ไม้ผล (กล้วยหอมทอง มะพร้าว ทุเรียน มังคุด ส้มโอ) และปศุสัตว์ (โคขุนศรีวิชัย) เพื่อให้เป็นสินค้ามูลค่าสูงและได้มาตรฐานส่งออก โดยการส่งเสริมและสนับสนุนการใช้เทคโนโลยีเข้ามาช่วยในการปรับปรุงการปลูกพืช การบำรุงรักษา การเก็บเกี่ยว และการแปรรูป เพื่อสร้างมูลค่าเพิ่ม รวมทั้ง ส่งเสริมการทำเกษตรแปลงใหญ่ในพื้นที่ที่เหมาะสม (zoning) ส่งเสริมการประกอบธุรกิจออนไลน์ผ่านเครือข่ายการสื่อสารสาธารณะ และเพิ่มช่องทางตลาดในกลุ่มตลาดเฉพาะ (Niche Market)

๒. ยกระดับอุตสาหกรรมการเพาะเลี้ยงกุ้งและสัตว์น้ำชายฝั่งและการทำอุตสาหกรรมประมงทะเลที่ได้มาตรฐานสากล โดยส่งเสริมให้มีการเพาะเลี้ยงที่เป็นมิตรกับสิ่งแวดล้อม การพัฒนากระบวนการผลิตที่มีประสิทธิภาพและมีการบริหารจัดการที่ได้มาตรฐานสุขอนามัยและเป็นไปตามกฎกติกาสากล การส่งเสริมการจัดระเบียบเรือประมงเข้าสู่ระบบการควบคุมได้อย่างถูกต้องมีมาตรการควบคุมและเฝ้าระวังการประมง IUU ที่มีประสิทธิภาพขึ้นไปจนถึงการพัฒนาระบบการตรวจสอบย้อนกลับ (Traceability) ของสินค้าประมง รวมทั้งส่งเสริมการแปรรูปผลิตภัณฑ์อาหารทะเลที่หลากหลาย ในพื้นที่จังหวัดสุราษฎร์ธานี นครศรีธรรมราช สงขลา และชุมพร

๓. ส่งเสริมการทำเกษตรแบบผสมผสาน เพื่อสร้างความสามารถในการพึ่งพาตนเองและความมั่นคงทางด้านรายได้ให้กับเกษตรกรรายย่อย สามารถใช้ทรัพยากรและปัจจัยการผลิตอย่างคุ้มค่า โดยเฉพาะการทำเกษตรและเลี้ยงสัตว์ผสมผสานร่วมกับการปลูกยางพาราปาล์มน้ำมันและไม้ผล หรือพื้นที่ปลูกยางพาราและปาล์มน้ำมันที่ไม่เหมาะสมให้ผลผลิตต่ำ ส่งเสริมการปลูกพืชพันธุ์ดี (ไม้ผล และพืชผัก รวมทั้งพืชเศรษฐกิจอื่น) ที่คำนึงถึงความสอดคล้องกับความต้องการของตลาด โดยการเพิ่มคุณภาพการเกษตรให้ได้มาตรฐานเกษตรอินทรีย์ พัฒนาแหล่งน้ำเพื่อสนับสนุนการทำเกษตรผสมผสาน

๔. ส่งเสริมให้มีการใช้เทคโนโลยีและนวัตกรรมในการผลิตและบริหารจัดการฟาร์มอย่างเป็นระบบ โดยเฉพาะในกลุ่มเกษตรกรรุ่นใหม่เพื่อพัฒนาไปสู่การเป็นเกษตรกรมืออาชีพ (Smart Farmer) โดยสนับสนุนการรวมกลุ่มเกษตรกร การสร้างและพัฒนาความเข้มแข็งขององค์กร/สถาบันเกษตรกร และพัฒนาเครือข่ายวิสาหกิจชุมชนหรือสหกรณ์การเกษตร ส่งเสริมการใช้เทคโนโลยีและนวัตกรรมในการผลิตและบริหารจัดการฟาร์มอย่างเป็นระบบรวมทั้งสนับสนุนการเข้าถึงแหล่งความรู้และแหล่งเงินทุนที่เป็นธรรมและทั่วถึง ยกระดับสินค้าและผู้ประกอบการให้มีความสามารถในการแข่งขัน เชื่อมโยงเครือข่ายในรูปแบบคลัสเตอร์ สร้างความเชื่อมโยงธุรกิจชุมชนและSME ส่งเสริมการพัฒนาธุรกิจ Startup และส่งเสริมการพัฒนาตามแนวทางประชารัฐ

๕. วางระบบป้องกันและแก้ไขปัญหาความเสื่อมโทรมของทรัพยากรธรรมชาติและสิ่งแวดล้อม ที่เป็นฐานปัจจัยการผลิตทางการเกษตรของภาค เพื่อรักษาสมดุลของระบบนิเวศให้เกิดความยั่งยืน อาทิ พื้นที่ป่าที่เป็นแหล่งต้นน้ำ ดิน แหล่งน้ำ ชายฝั่ง รวมทั้งพื้นที่ป่าชายเลน ซึ่งเป็นแหล่งที่อยู่อาศัยและอนุบาลสัตว์น้ำวัยอ่อน โดยอาศัยความร่วมมือของชุมชนในการป้องกันอนุรักษ์และฟื้นฟูทรัพยากรธรรมชาติ รวมทั้งการวางระบบป้องกันและแก้ไขปัญหาอุทกภัยในพื้นที่ที่เกิดน้ำท่วมซ้ำซาก อาทิ พัทลุง และ นครศรีธรรมราช

ยุทธศาสตร์ที่ ๔ พัฒนาโครงสร้างพื้นฐานสนับสนุนการท่องเที่ยว การพัฒนา เขต อุตสาหกรรม และการเชื่อมโยงการค้าโลก

แนวทางการพัฒนา

๑. พัฒนาโครงข่ายคมนาคมขนส่งเชื่อมโยงการพัฒนาแหล่งท่องเที่ยวชั้นนำแห่งใหม่กับแหล่งท่องเที่ยวที่มีชื่อเสียง โดยพัฒนาถนนเลียบชายฝั่งทะเลอ่าวไทยสายชุมพร-สุราษฎร์ธานี-นครศรีธรรมราช-สงขลา เชื่อมโยงกับสาย The Royal Coast ของภาคกลาง พัฒนาเส้นทางรถไฟ เพื่อสนับสนุนการท่องเที่ยวเชื่อมโยงฝั่งอันดามันและอ่าวไทย อาทิ สายท่าขุน-พังงา-พุนพิน-ดอนสัก สายระนอง-ชุมพร และพัฒนาเส้นทางรถไฟเชื่อมโยงพื้นที่ตอนเหนือ-ใต้ของฝั่งอันดามัน และสายระนอง-พังงา-กระบี่-ตรัง ควบคู่กับการพัฒนาเมืองภูเก็ต เมืองหาดใหญ่ รวมทั้งเมืองศูนย์กลางเศรษฐกิจของภาค ให้เป็นเมืองนำอยู่สามารถรองรับการขยายตัวทางเศรษฐกิจและการท่องเที่ยว

๒. พัฒนาและสนับสนุนท่าเรือสำราญในจังหวัดภูเก็ต ให้เป็นท่าเรือหลัก (Homeport) ของโลก รวมทั้งพัฒนาท่าเรือแวะพัก (Port of Call) และท่าเรือมารีนาให้มีมาตรฐานในแหล่งท่องเที่ยวทางทะเลที่มีศักยภาพของภาค (กระบี่ พังงา และสมุย)

๓. พัฒนาระบบโครงสร้างพื้นฐานสนับสนุนการพัฒนาเขตอุตสาหกรรมแปรรูปยางพาราหาดใหญ่-สะเตา โดยเร่งรัดการพัฒนาโครงข่ายรถไฟ อาทิ รถไฟฟ้าหาดใหญ่-ปาดังเบซาร์ รถไฟทางคู่ชุมพร-สุราษฎร์ธานี-หาดใหญ่-สงขลา พัฒนาทางหลวงพิเศษ (Motorway) หาดใหญ่-ด่านพรมแดนสะเตา พัฒนาศูนย์กระจายสินค้าทุ่งสงเป็นศูนย์กลางการเชื่อมโยงการขนส่งระบบราง รวมทั้งพัฒนาเมืองรอบสถานีขนส่งระบบรางในเมืองทุ่งสงและเมืองสะเตา (ปาดังเบซาร์) ตลอดจนพัฒนาท่าเรือสงขลาแห่งที่ ๒ เพื่อรองรับการขนส่งสินค้าเชื่อมโยกับท่าเรือชายฝั่งและท่าเรือหลักทั้งภายในและต่างประเทศ

๔. พัฒนาโครงสร้างพื้นฐานเชื่อมโยงภาคใต้กับเส้นทางการค้าโลก โดยการพัฒนาและปรับปรุงท่าเรือที่มีอยู่ในปัจจุบันให้สามารถใช้ประโยชน์ได้อย่างเต็มศักยภาพ พัฒนาและปรับปรุงสนามบินนานาชาติและสนามบินภายในประเทศ พัฒนาโครงข่ายรถไฟเชื่อมโยงท่าเรือสงขลา ๒-หาดใหญ่ - ปาดังเบซาร์-ปัตเตอร์เวอร์ธ (รัฐปีนัง มาเลเซีย) รวมทั้งพัฒนาโครงข่ายถนนสายหลักเป็น ๔ ช่องจราจร และการพัฒนาโครงข่ายถนนสายรองให้เชื่อมโยกับถนนสายหลักเพื่อสนับสนุนการขนส่งและกระจายสินค้าจากพื้นที่ตอนในสู่พื้นที่หลักได้อย่างมีประสิทธิภาพ รวมทั้งการพัฒนาประบบส่งน้ำดิบ โดยการพัฒนาประบบโครงข่ายท่อส่งน้ำระบบจ่ายน้ำและการเพิ่มประสิทธิภาพระบบส่งน้ำให้เพียงพอเพื่อสนับสนุนปริมาณความต้องการใช้น้ำที่เพิ่มขึ้นและลดผลกระทบจากปัญหาขาดแคลนน้ำในช่วงฤดูแล้ง

ยุทธศาสตร์ที่ ๕ อนุรักษ์ ป่าไม้ และบริหารจัดการทรัพยากรธรรมชาติสิ่งแวดล้อมอย่างเป็นระบบ เพื่อเป็นฐานการพัฒนาที่ยั่งยืน

แนวทางการพัฒนา

๑. เพิ่มประสิทธิภาพการจัดการฐานทรัพยากรให้มีความอุดมสมบูรณ์ โดยเฉพาะทรัพยากรดิน น้ำ ป่าไม้ ประมง และชายฝั่ง เพื่อเป็นปัจจัยการผลิตที่มีประสิทธิภาพ โดยการอนุรักษ์และฟื้นฟูทรัพยากรโดยอาศัยความร่วมมือของชุมชน ส่งเสริมการปลูกป่าชุมชน ป่าชายเลน การปลูกไม้เศรษฐกิจ การรักษาระบบนิเวศทางทะเล อนุรักษ์พันธุ์สัตว์น้ำบริเวณป่าชายเลน และการป้องกันกัดเซาะชายฝั่ง โดยใช้เทคโนโลยีและรูปแบบที่เหมาะสมกับแต่ละสภาพพื้นที่ และจัดระเบียบและกำหนดกิจกรรมทางเศรษฐกิจและสิ่งปลูกสร้างบริเวณพื้นที่ชายฝั่งทะเลเพื่อลดผลกระทบต่อการกัดเซาะบริเวณชายฝั่ง รวมทั้งจัดการฐานข้อมูลเพื่อการวางแผนทางการเกษตรที่เหมาะสม และระบบข้อมูลสารสนเทศเพื่อเฝ้าระวังและติดตามสถานการณ์ด้านทรัพยากรธรรมชาติและสิ่งแวดล้อม

๒.วางระบบป้องกันและแก้ไขปัญหาการบริหารจัดการน้ำอย่างเป็นระบบ โดยนำเทคโนโลยีมาใช้ในการจัดทำระบบการจัดการน้ำเชิงลุ่มน้ำที่ทันสมัย จัดทำข้อมูลสารสนเทศด้านน้ำเพื่อแก้ไขปัญหาภัยแล้งและอุทกภัยในพื้นที่ที่เกิดน้ำท่วมซ้ำซาก อาทิ พัทลุง และนครศรีธรรมราชทั้งจัดทำน้ำเพื่อชุมชนชนบทและน้ำเพื่อการบริโภคอุปโภคและการเกษตรที่เพียงพอ ตลอดจนการพัฒนาาระบบสำรองและกักเก็บน้ำและระบบส่งน้ำดิบ โดยการพัฒนาระบบโครงข่ายท่อส่งน้ำ ระบบจำหน่ายน้ำ และการเพิ่มประสิทธิภาพระบบส่งน้ำให้เพียงพอ เพื่อสนับสนุนปริมาณความต้องการใช้น้ำที่เพิ่มขึ้นในเขตเมือง เพื่อการอยู่อาศัย พาณิชยกรรมและบริการและลดผลกระทบจากปัญหาขาดแคลนน้ำในช่วงฤดูแล้ง

๓.ส่งเสริมการใช้พลังงานทดแทนและเพิ่มประสิทธิภาพการใช้พลังงาน เพื่อสร้างความมั่นคงด้านพลังงาน โดยส่งเสริมการใช้พลังงาน โดยส่งเสริมการใช้พลังงานจากธรรมชาติ อาทิ ลม แสงแดด ชีวมวล (จากวัสดุเหลือใช้ทางการเกษตร) และส่งเสริมให้เอกชนเข้ามาร่วมลงทุนในสาขาพลังงาน โดยใช้รูปแบบการร่วมลงทุนระหว่างภาครัฐและเอกชน (Public Private Partnership:PPP) รวมทั้งส่งเสริมให้ภาคประชาชนเข้ามามีส่วนร่วมในการดำเนินงานและส่งเสริมการใช้เทคโนโลยีการผลิตที่ประหยัดพลังงานให้กับผู้ประกอบการ การให้ความรู้กับประชาชนในการใช้พลังงานอย่างมีประสิทธิภาพ

๔.บริหารจัดการและแก้ไขปัญหาสิ่งแวดล้อมอย่างเป็นระบบ โดยการลงทุน ในโครงสร้างพื้นฐานด้านการจัดการมลพิษ อาทิระบบรวบรวมและบำบัดน้ำเสีย และระบบกำจัดขยะมูลฝอยที่เหมาะสมการให้ความรู้การจัดการขยะตั้งแต่ต้นทางจนถึงปลายทาง ควบคู่กับการสร้างจิตสำนึกให้กับประชาชนทุกวัยทั้งในและนอกระบบการศึกษา รมรณรงค์การบริโภคที่เป็นมิตรกับสิ่งแวดล้อมเพื่อลดปริมาณการเกิดของเสียส่งเสริมและเข้มงวดการดำเนินมาตรการ ๓ R (Reduce Reuse Recycle) ทั้งในระดับท้องถิ่น และชุมชนส่งเสริมระบบบริหารจัดการสิ่งแวดล้อมที่ปลายทางอย่างเหมาะสม เช่น การใช้ระบบฝังกลบที่ถูกหลักวิชาการการแปลงขยะเป็นพลังงาน เป็นต้น สนับสนุนการนำเทคโนโลยีมาใช้ควบคุมและแก้ไขปัญหาสิ่งแวดล้อมและสนับสนุนท้องถิ่นและชุมชนในการจัดการสิ่งแวดล้อมด้วยมาตรการจูงใจ ทั้งมาตรการทางภาษีและมาตรการสนับสนุนงบประมาณ

ยุทธศาสตร์ที่ ๒ การพัฒนาพื้นที่ระเบียงเศรษฐกิจภาคใต้อย่างยั่งยืน

แนวทางการพัฒนา

๑.พัฒนาประการค้าฝั่งตะวันตก (Western Gateway) โดยการเพิ่มประสิทธิภาพโครงสร้างพื้นฐานการขนส่งและระบบโลจิสติกส์ที่มีในปัจจุบันและพัฒนาเพิ่มเติมเพื่อเชื่อมโยงฝั่งอ่าวไทยฝั่งอันดามัน-ประเทศแถบเอเชียใต้ ให้สามารถเดินทางและขนส่งสินค้าผ่านเส้นทางประตูเศรษฐกิจ ด้านตะวันตกของประเทศไทยได้อย่างต่อเนื่องไร้รอยต่อ ส่งเสริมระบบการขนส่งและโลจิสติกส์ให้ได้มาตรฐานสากล และศึกษาความเชื่อมโยงทางเศรษฐกิจทั้งด้านการผลิต การค้า การลงทุน โดยให้ความสำคัญกับการพัฒนาท่าเรือจังหวัดระนอง และการเชื่อมโยงเส้นทางรถไฟระหว่างชุมพร-ระนอง ที่จะสนับสนุนให้เกิดการใช้ประโยชน์จากท่าเรือระนองให้เป็น Western Gateway

๒.พัฒนาประตูสู่การท่องเที่ยวอ่าวไทยและอันดามัน (Royal Coast & Andaman Route) โดยพัฒนาการท่องเที่ยวเชื่อมโยงฝั่งอ่าวไทยและอันดามันตามแนวประจวบคีรีขันธ์-ชุมพร-ระนอง เมียนมาควบคู่กับการพัฒนาเส้นทางท่องเที่ยวและสนับสนุนกิจกรรมกระตุ้นการท่องเที่ยวเชื่อมโยงทั้งสองฝั่งทะเลรวมทั้งการพัฒนาโครงข่ายคมนาคมทั้งทางบกและทางอากาศ และสิ่งอำนวยความสะดวกด้านการท่องเที่ยวมุ่งเน้นรูปแบบการท่องเที่ยวเชิงนิเวศที่มีคุณภาพและมาตรฐานเชื่อมโยงแหล่งท่องเที่ยว ชายฝั่งทะเลของจังหวัดชุมพรกับ Royal Coast และเชื่อมโยงเส้นทางท่องเที่ยวสู่แหล่งน้ำแร่และเกาะต่างๆ ของจังหวัดระนองและประเทศเมียนมา

๓.พัฒนาอุตสาหกรรมฐานชีวภาพและการแปรรูปการเกษตรมูลค่าสูง (Bio-Based & Processed Agricultural Products) โดยสนับสนุนการนำเทคโนโลยีสมัยใหม่มาใช้ในการผลิต ส่งเสริมการ

วิจัยและพัฒนาเพื่อสร้างมูลค่าเพิ่มให้กับสินค้าทางการเกษตร โดยเน้นการวิจัยและพัฒนาเพื่อต่อยอดจากการผลิตน้ำมันปาล์มในจังหวัดสุราษฎร์ธานี นครศรีธรรมราช และจังหวัดใกล้เคียง (กระบี่ และชุมพร) ไปสู่ผลิตภัณฑ์ที่มีมูลค่าสูงขึ้น อาทิ Phase Change Material (PCM) และ Nutritional Foods พัฒนาต่อยอดอุตสาหกรรมยางพาราและการแปรรูปอาหาร และพืชเศรษฐกิจสำคัญอื่นๆ ผ่านการสร้างร่วมมือระหว่างภาคเอกชนและสถาบันการศึกษากำหนดเขตพื้นที่และสิทธิประโยชน์สำหรับการพัฒนาอุตสาหกรรมฐานชีวภาพที่ชัดเจน เพื่อดึงดูดการลงทุนของภาคเอกชน ส่งเสริมการพัฒนาบุคลากรด้านวิทยาศาสตร์และเทคโนโลยี

๔.การอนุรักษ์ทรัพยากรธรรมชาติ การส่งเสริมวัฒนธรรม และการพัฒนาเมืองน่าอยู่ (Green Culture & Livable Cities) ในพื้นที่จังหวัดชุมพร ระนอง สุราษฎร์ธานี และนครศรีธรรมราช โดยเน้นกรอบการเป็นเมืองที่มีความน่าอยู่สำหรับคนทุกกลุ่ม และยังคงรักษาอัตลักษณ์ของพื้นที่ รวมทั้งอนุรักษ์ฟื้นฟูทรัพยากรธรรมชาติทางทะเล ป่าไม้ และป่าชายเลน เพื่อให้เกิดการพัฒนาที่ยั่งยืน อนุรักษ์และส่งเสริมวัฒนธรรมและภูมิปัญญาท้องถิ่น เพิ่มบทบาทการมีส่วนร่วมของชุมชนในการบริหารจัดการและพัฒนาแหล่งการเรียนรู้และการท่องเที่ยววิถีชุมชน และพัฒนาเมืองน่าอยู่สำหรับคนทุกกลุ่มในสังคม และเอื้อต่อการขยายตัวทางเศรษฐกิจและสังคม โดยกำหนดการพัฒนาเมืองระนองให้เป็น SMART Living City ที่มีการวางผังเมือง และระบบสาธารณูปโภคสาธารณูปการที่ทันสมัย

๑.๓.๒ แผนพัฒนากลุ่มจังหวัดภาคใต้ฝั่งอ่าวไทย พ.ศ.๒๕๖๑-๒๕๖๕

เป้าหมายการพัฒนาของกลุ่มจังหวัดภาคใต้ฝั่งอ่าวไทย “ ศูนย์กลางการเกษตร การค้า การลงทุน การท่องเที่ยวนานาชาติ โลจิสติกส์ที่สมบูรณ์ สิ่งแวดล้อมยั่งยืน และสังคมคุณภาพ ”

นิยามเป้าหมาย

ศูนย์กลางการเกษตร	หมายถึง เป็นศูนย์กลางด้านเกษตร อุตสาหกรรมเกษตรที่เกี่ยวข้องที่กลุ่มจังหวัดมีศักยภาพ เช่น ยางพารา ปาล์ม น้ำมัน ข้าว ไม้ผล สมุนไพร การประมง ปศุสัตว์ ทั้งด้านการผลิต แปรรูป การตลาด เพื่อสร้างมูลค่าเพิ่มทางเศรษฐกิจ รวมถึงการส่งเสริมการปลูกไม้เศรษฐกิจและการพัฒนาบุคลากรด้านการเกษตร
การค้า การลงทุน	หมายถึง เป็นศูนย์กลางการค้า การลงทุน ด้านการบริหารจัดการ การตลาดในสินค้า และบริการอย่างครบวงจรที่เชื่อมโยงการค้า การลงทุนระหว่างประเทศ
ศูนย์กลางการท่องเที่ยวนานาชาติ	หมายถึง การมีความโดดเด่นสถานที่ท่องเที่ยว สถานที่ท่องเที่ยวระดับนานาชาติและความหลากหลายของรูปแบบการท่องเที่ยว
โลจิสติกส์ที่สมบูรณ์	หมายถึง การมีระบบคมนาคมที่เชื่อมโยงทั้งทางบก ทางอากาศ และทางน้ำ และการพัฒนาระบบเครือข่าย การสื่อสาร สารสนเทศและพลังงาน เพื่อเป็นปัจจัยพื้นฐานที่สนับสนุน การพัฒนาต่างๆ ของกลุ่มจังหวัดได้อย่างมีประสิทธิภาพ
สิ่งแวดล้อม	หมายถึง การพัฒนาในทุกด้านของกลุ่มจังหวัด จะต้องไม่สร้างปัญหาต่อทรัพยากรธรรมชาติสิ่งแวดล้อม รวมทั้งต้องมียุทธศาสตร์การพัฒนาการอนุรักษ์ ฟื้นฟู เพื่อป้องกัน และการแก้ไขปัญหาทรัพยากรธรรมชาติ สิ่งแวดล้อม และภัยพิบัติทางธรรมชาติที่มีอยู่

สังคมคุณภาพ	หมายถึง การดำเนินการกิจของกลุ่มจังหวัดภาคใต้ฝั่งอ่าวไทยในประเด็นยุทธศาสตร์ต่างๆ โดยน้อมนำหลักปรัชญาของเศรษฐกิจพอเพียงเป็นแนวทาง และคงอัตลักษณ์ของความเป็นไทย ความเป็นวัฒนธรรมท้องถิ่นรวมถึงพหุวัฒนธรรม เพื่อมุ่งสู่การเป็นสังคมคุณภาพ ประชาชนมีคุณภาพชีวิตที่ดี
-------------	---

เป้าประสงค์รวม

๑. กลุ่มจังหวัดเป็นศูนย์กลาง การผลิตและแปรรูป ยางพารา ปาล์มน้ำมัน ข้าว ไม้ผล สมุนไพร การเพาะเลี้ยงสัตว์น้ำเศรษฐกิจ และการเลี้ยงสัตว์เศรษฐกิจที่มีความโดดเด่นในพื้นที่
๒. กลุ่มจังหวัดมีมูลค่าการค้า การลงทุนที่เพิ่มขึ้น
๓. กลุ่มจังหวัดเป็นสถานที่ท่องเที่ยวนานาชาติ ที่มีคุณภาพ และมีความหลากหลายของรูปแบบการท่องเที่ยว
๔. มีระบบโครงสร้างพื้นฐาน และระบบโลจิสติกส์ที่มีศักยภาพในการรองรับการพัฒนาในด้านต่าง ๆ ของกลุ่มจังหวัด
๕. กลุ่มจังหวัดมีทรัพยากรธรรมชาติที่สมบูรณ์มีสิ่งแวดล้อม ประชาชนมีคุณภาพชีวิตและสภาพสังคมที่ดี

ตัวชี้วัดความสำเร็จตามเป้าหมายการพัฒนากลุ่มจังหวัด

๑. เป้าประสงค์รวม ตัวชี้วัดและค่าเป้าหมาย

เป้าประสงค์รวม	ตัวชี้วัด/ เป้าหมายรวม ๕ ปี	ข้อมูลค่าฐาน	ค่าเป้าหมายรายปี				
			๒๕๖๑	๒๕๖๒	๒๕๖๓	๒๕๖๔	๒๕๖๕
๑. กลุ่มจังหวัดเป็นศูนย์กลาง การผลิตและแปรรูปยางพารา ปาล์มน้ำมัน ข้าว ไม้ผล สมุนไพร การเพาะเลี้ยงสัตว์เศรษฐกิจที่มีความโดดเด่นในพื้นที่	- ผลิตภัณฑ์มวลรวมกลุ่มจังหวัดที่แท้จริง(GPP) ภาคเกษตรกรรมเพิ่มขึ้น ๒% จากค่าฐาน	๘๗,๘๐๓ ล้านบาท (ค่าเฉลี่ย ๕๓-๕๗)	๐.๕%	๑.๐%	๑.๕%	๑.๘%	๒%
	ผลิตภัณฑ์มวลรวมกลุ่มจังหวัดที่แท้จริง(GPP)สาขาอุตสาหกรรมเพิ่มขึ้น ๖ % จากค่าฐาน	๖๐,๖๑๓ ล้านบาท (ค่าเฉลี่ย ๕๓-๕๗)	๓%	๔%	๕%	๖%	๖%
๒. กลุ่มจังหวัดมีมูลค่าการค้าการลงทุนที่เพิ่มขึ้น	ผลิตภัณฑ์มวลรวมกลุ่มจังหวัดที่แท้จริง(GPP)การค้าการลงทุน เพิ่มขึ้น ๒% จากค่าฐาน	๔๐๑,๘๐๓ ล้านบาท (ค่าเฉลี่ย ๕๓-๕๗)	๐.๕%	๑.๐%	๑.๕%	๑.๘%	๒%
๓. กลุ่มจังหวัดเป็นสถานที่ท่องเที่ยว นานาชาติ ที่มีคุณภาพ และมีความหลากหลายของรูปแบบการท่องเที่ยว	ร้อยละของรายได้จากการท่องเที่ยวที่เพิ่มขึ้น ๑๐% จากค่าฐาน	๑๐๑,๐๓ ล้านบาท (ค่าเฉลี่ย ๕๓-๕๗)	๗%	๗%	๘%	๘%	๑๐%
๔. มีระบบโครงสร้างพื้นฐาน และระบบโลจิสติกส์ที่มีศักยภาพในการรองรับการพัฒนาต่างๆ ของกลุ่มจังหวัด	ผลิตภัณฑ์มวลรวมกลุ่มจังหวัด (GPP)สาขาการขนส่งสถานที่เก็บสินค้า และการคมนาคมเพิ่มขึ้น ๑๐% จากค่าฐาน	๒๐,๘๓๐ ล้านบาท (ค่าเฉลี่ย ๕๓-๕๗)	๔%	๖%	๘%	๑๐%	๑๐%

เป้าประสงค์รวม	ตัวชี้วัด/ เป้าหมายรวม ๕ ปี	ข้อมูลค่าฐาน	ค่าเป้าหมายรายปี				
			๒๕๖๑	๒๕๖๒	๒๕๖๓	๒๕๖๔	๒๕๖๕
๕. กลุ่มจังหวัดมี ทรัพยากรธรรมชาติที่ สมบูรณ์ มีสิ่งแวดล้อม ประชาชนมีคุณภาพ ชีวิต และสภาพสังคม ที่ดี	- ผลิตภัณฑ์ มวล รวมกลุ่มจังหวัดที่ แท้จริง (GPP) สาขา การบริการด้าน สุขภาพและสังคม เพิ่มขึ้น ๑๓% - สถานการณ์การกัด เซาะชายฝั่งทะเลของ กลุ่มจังหวัดลดลง ๔% จากค่าฐาน	๙,๕๒๓ ล้านบาท (ค่าเฉลี่ย ๕๓-๕๗)					

ประเด็นการพัฒนาของกลุ่มจังหวัด

๑) ประเด็นการพัฒนา

ประเด็นการพัฒนาด้านที่ ๑

การพัฒนาการเกษตร ด้านการผลิต แปรรูปการตลาดและ
การบริหารจัดการพืชเศรษฐกิจหลัก (ปาล์มน้ำมัน
ยางพารา ข้าว ไม้ผล สมุนไพร) การประมง และปศุสัตว์

ประเด็นการพัฒนาด้านที่ ๒

การส่งเสริมการค้า การลงทุน การบริหารจัดการ
การตลาด ในสินค้า และบริการอย่างครบวงจร ที่เชื่อมโยง
การค้า การลงทุนระหว่างประเทศ

ประเด็นการพัฒนาด้านที่ ๓

การพัฒนาสู่การเป็นเมืองท่องเที่ยวระดับนานาชาติที่มี
ความหลากหลายของรูปแบบการท่องเที่ยว เพื่อรองรับการ
ท่องเที่ยวที่มีคุณภาพอย่างยั่งยืน

ประเด็นการพัฒนาด้านที่ ๔

การพัฒนาาระบบโครงสร้างพื้นฐาน การขนส่ง โล
จิสติกส์พลังงาน ระบบเครื่องช่วย การสื่อสาร สารสนเทศ

ประเด็นการพัฒนาด้านที่ ๕

การพัฒนาสู่การเป็นเมืองสีเขียว และสังคมคุณภาพ

๑.๓.๓ แผนพัฒนาจังหวัดสุราษฎร์ธานี

วิสัยทัศน์ของจังหวัดสุราษฎร์ธานี “เมืองเกษตรคุณภาพ การท่องเที่ยวยั่งยืน สังคมเป็นสุข” ยุทธศาสตร์การพัฒนาจังหวัดสุราษฎร์ธานี ๒๐ ปี (พ.ศ.๒๕๖๐-๒๕๗๙) ประเด็นยุทธศาสตร์ ๕ ประเด็น

๑.ยุทธศาสตร์ที่ ๑ ส่งเสริมการผลิตสินค้าทางการเกษตร ปศุสัตว์และประมงที่มีคุณภาพ โดยมีแนวทางการพัฒนาการเกษตรและอุตสาหกรรมเกษตรสู่ความมั่นคงและยั่งยืน พัฒนาปศุสัตว์ ประมง อย่างเป็นระบบตามมาตรฐาน

๒.ยุทธศาสตร์ที่ ๒ พัฒนาการท่องเที่ยวเพื่อเพิ่มมูลค่าการท่องเที่ยวทุกมิติ โดยมีแนวทางการพัฒนา ประกอบด้วย การพัฒนาผลิตภัณฑ์ชุมชนในจังหวัดให้มีคุณภาพมาตรฐานระดับอาเซียนและการพัฒนาจังหวัด เป็นแหล่งท่องเที่ยววัฒนธรรมที่ได้รับการยอมรับในระดับประเทศ และเป็นแหล่งท่องเที่ยวทางธรรมชาติที่รู้จักระดับโลก

๓.ยุทธศาสตร์ที่ ๓ พัฒนาโครงสร้างพื้นฐานและโลจิสติกส์เชื่อมโยงภูมิภาคทั้งจังหวัดและกลุ่มจังหวัดโดยใช้พื้นฐานดิจิทัล โดยมีแนวทางการใช้ดิจิทัลเพื่อพัฒนาโครงสร้างพื้นฐานและโลจิสติกส์เชื่อมโยงภูมิภาค

๔.ยุทธศาสตร์ที่ ๔ พัฒนาทรัพยากรมนุษย์และคุณภาพชีวิตเพื่อให้ความสมบูรณ์เพื่อสังคมน่าอยู่ โดยมีแนวทางการพัฒนาประชาชนให้มีคุณภาพชีวิตที่ดี และดำรงชีวิตตามปรัชญาของเศรษฐกิจพอเพียง พัฒนาครอบครัว ชุมชนและสังคมให้เกิดการเรียนรู้ตลอดชีวิตประชาชนดำรงชีวิตตามแบบอย่างผู้นำที่ดีของจังหวัด

๕.ยุทธศาสตร์ที่ ๕ ส่งเสริมการจัดการทรัพยากรธรรมชาติและสิ่งแวดล้อมโดยใช้ฐานเกษตรและท่องเที่ยวมาจัดการทรัพยากรธรรมชาติและสิ่งแวดล้อม โดยมีแนวทางการพัฒนาพื้นที่ป่าอนุรักษ์ ป่าต้นน้ำให้ได้รับการอนุรักษ์ฟื้นฟู ให้ความอุดมสมบูรณ์ ควบคู่กับการส่งเสริมสนับสนุนปลูกป่าไม้เศรษฐกิจ ชุมชน เพิ่มศักยภาพ อปท.ให้สามารถจัดการขยะในพื้นที่ได้อย่างมีประสิทธิภาพ รวมทั้งพัฒนาพื้นที่ลุ่มน้ำ และแหล่งน้ำธรรมชาติให้ได้รับการอนุรักษ์ฟื้นฟูเพื่อการใช้ประโยชน์อย่างยั่งยืน

ประเด็นยุทธศาสตร์การพัฒนาจังหวัด ประกอบด้วย

ยุทธศาสตร์ที่ ๑ การเพิ่มศักยภาพการแข่งขันภาคเกษตร และอุตสาหกรรม เกษตร

ยุทธศาสตร์ที่ ๒ การส่งเสริมการท่องเที่ยวที่ยั่งยืน

ยุทธศาสตร์ที่ ๓ การเชื่อมโยงเส้นทางคมนาคมและศูนย์โลจิสติกส์

(Logistics Hub)

ยุทธศาสตร์ที่ ๔ การพัฒนาสังคมปลอดภัย คุณภาพชีวิตที่ดี และมีศักยภาพในการแข่งขัน

ยุทธศาสตร์ที่ ๕: การสร้างฐานทรัพยากรธรรมชาติที่มั่นคงและมีสภาพแวดล้อมที่เหมาะสม

เป้าประสงค์ร่วม

๑. เพิ่มศักยภาพการพัฒนาเศรษฐกิจด้านการเกษตรและอุตสาหกรรมเกษตร
๒. สร้างเศรษฐกิจด้วยอุตสาหกรรมบริการ การท่องเที่ยวและระบบโลจิสติกส์
๓. พัฒนาคุณภาพชีวิตของประชาชนสู่สังคมเป็นสุข
๔. บริหารจัดการสิ่งแวดล้อมและฐานทรัพยากรธรรมชาติที่ยั่งยืน

๑.๔ ยุทธศาสตร์การพัฒนาขององค์กรปกครองส่วนท้องถิ่นในเขตจังหวัด

วิสัยทัศน์

“โครงสร้างพื้นฐานดี ประเพณีวัฒนธรรมเด่น เน้นการท่องเที่ยว รักษาสิ่งแวดล้อม น้อมนำเศรษฐกิจพอเพียง”

ยุทธศาสตร์การพัฒนาขององค์กรปกครองส่วนท้องถิ่นในเขตจังหวัดสุราษฎร์ธานี

ยุทธศาสตร์ที่ ๑ ด้านโครงสร้างพื้นฐาน

ยุทธศาสตร์ที่ ๒ ด้านคุณภาพชีวิต

ยุทธศาสตร์ที่ ๓ ด้านการศึกษา

ยุทธศาสตร์ที่ ๔ ด้านศาสนา ศิลปวัฒนธรรม จารีตประเพณี และภูมิปัญญาท้องถิ่น

ยุทธศาสตร์ที่ ๕ ด้านการท่องเที่ยว ทรัพยากรธรรมชาติและสิ่งแวดล้อม

ยุทธศาสตร์ที่ ๖ ด้านการบริหารจัดการท้องถิ่นที่ดีตามหลักธรรมาภิบาล

พันธกิจ

๑.บูรณาการและพัฒนาโครงสร้างพื้นฐานให้ได้มาตรฐาน

๒.สนับสนุนการจัดทำผังเมืองรวมจังหวัด

๓.ส่งเสริมการพัฒนาด้านอาชีพ การลงทุนและพาณิชย์กรรม

๔.พัฒนาศักยภาพด้านเศรษฐกิจ การประกอบอาชีพและส่งเสริมการดำเนินงานตามหลักปรัชญา

เศรษฐกิจพอเพียง

๕.สร้างความเข้มแข็งและรักษาความสงบเรียบร้อยของชุมชน

๖.ส่งเสริมด้านกีฬาและนันทนาการ

๗.ส่งเสริม สนับสนุนการบริการด้านสาธารณสุข

๘.ส่งเสริม สนับสนุนการจัดการศึกษาให้ได้มาตรฐาน

๙.ขยายโอกาส เพิ่มช่องทางการเรียนรู้และลดความเหลื่อมล้ำทางการศึกษา

๑๐.ทำนุบำรุง ส่งเสริมกิจกรรมทางด้านศาสนา อนุรักษ์ศิลปวัฒนธรรม ประเพณี จารีต ปราชญ์ชาวบ้าน และภูมิปัญญาท้องถิ่น

๑๑.ส่งเสริม ประชาสัมพันธ์ และยกระดับมาตรฐานด้านการท่องเที่ยว และพัฒนาแหล่งท่องเที่ยวให้ได้มาตรฐาน

๑๒.ส่งเสริม อนุรักษ์ ฟื้นฟู และสร้างเครือข่ายด้านทรัพยากรธรรมชาติและสิ่งแวดล้อม

๑๓.พัฒนาศักยภาพการบริหารจัดการขององค์การบริหารส่วนจังหวัดสุราษฎร์ธานี

๑๔.ส่งเสริมการเทิดทูนสถาบันหลักของชาติและผู้ทำคุณประโยชน์แก่บ้านเมือง

เป้าประสงค์

๑. ปกป้องและ เชิดชูสถาบันหลักของชาติ และการยกย่องเชิดชูเกียรติ ผู้ทำคุณประโยชน์ต่อประเทศ

๒. ส่งเสริมการปกครองตามระบอบประชาธิปไตย และการมีส่วนร่วมของประชาชน

๓. ส่งเสริมการบริหารจัดการตามหลักธรรมาภิบาล

๔. พัฒนาเส้นทางคมนาคมขนส่งให้มีคุณภาพและได้มาตรฐาน

๕. พัฒนาสาธารณูปโภค และสาธารณูปการ ไฟฟ้าแสงสว่าง การผังเมือง การควบคุมอาคาร และการบริหารจัดการน้ำ

๖. ส่งเสริม อนุรักษ์ ศิลปวัฒนธรรมประเพณี จารีตประเพณี ภูมิปัญญาท้องถิ่น และทำนุบำรุงศาสนา
๗. ส่งเสริมด้านสวัสดิการสังคม สังคมสงเคราะห์ และสาธารณสุข
๘. ส่งเสริมการจัดการศึกษาให้ได้มาตรฐานการศึกษา
๙. การส่งเสริม และพัฒนาอาชีพ การลงทุน และพาณิชย์กรรม
๑๐. ส่งเสริมการดำเนินชีวิตตามหลักปรัชญาเศรษฐกิจพอเพียง
๑๑. ส่งเสริมด้านการกีฬาและนันทนาการ
๑๒. ส่งเสริมการจัดระเบียบชุมชน สังคม และการรักษาความสงบเรียบร้อยสร้างความสมานฉันท์ให้สังคมสงบสุข
๑๓. ส่งเสริม สนับสนุนการท่องเที่ยวอย่างยั่งยืน
๑๔. อนุรักษ์ ฟื้นฟู สร้างเครือข่าย เฝ้าระวังทรัพยากรธรรมชาติและสิ่งแวดล้อม
๑๕. พัฒนาบุคลากร และเพิ่มประสิทธิภาพการบริการ เพื่อเข้าสู่ประชาคมอาเซียน

๒. ยุทธศาสตร์ขององค์กรปกครองส่วนท้องถิ่น

๒.๑ วิสัยทัศน์การพัฒนาเทศบาลตำบลควนศรี

“ตำบลน่าอยู่ เชิดชูประเพณีวัฒนธรรม เลิศล้ำการศึกษา พัฒนาสู่ประชาคมเศรษฐกิจอาเซียน”

๒.๒ ยุทธศาสตร์และแนวทางการพัฒนาเทศบาลตำบลควนศรี

เทศบาลตำบลควนศรีได้กำหนดยุทธศาสตร์และแนวทางการพัฒนายุทธศาสตร์ไว้ ๕ ด้าน ดังนี้

ยุทธศาสตร์ที่ ๑ การพัฒนาด้านโครงสร้างพื้นฐาน

๑.๑ ก่อสร้าง ปรับปรุง บำรุงรักษา ถนน สะพาน ทางเท้า ท่อระบายน้ำ ระบบจราจร

๑.๒ พัฒนาระบบบริการน้ำสำหรับอุปโภคและบริโภค

๑.๓ ขยายเขตระบบจำหน่ายไฟฟ้า ขยายเขตไฟฟ้าสาธารณะ และซ่อมแซมไฟฟ้าสาธารณะ

ยุทธศาสตร์ที่ ๒ การพัฒนาด้านสังคมและคุณภาพชีวิต

๒.๑ การพัฒนาด้านสาธารณสุข

๒.๒ การพัฒนาด้านการส่งเสริมอาชีพ

๒.๓ การป้องกันและแก้ไขปัญหายาเสพติด

๒.๔ การพัฒนาด้านสวัสดิการสังคมและผู้ด้อยโอกาส

๒.๕ การพัฒนาด้านการรักษาความสงบเรียบร้อย ความปลอดภัยในชีวิตและทรัพย์สิน

๒.๖ การพัฒนาด้านการป้องกันและบรรเทาสาธารณภัย

๒.๗ การส่งเสริมและสนับสนุนการรวมกลุ่มเพื่อสร้างความเข้มแข็งในชุมชน

ยุทธศาสตร์ที่ ๓ การพัฒนาด้านการศึกษา การกีฬา นันทนาการ ศาสนา ศิลปวัฒนธรรมและ ประเพณีท้องถิ่น

๓.๑ การพัฒนาด้านการศึกษา

๓.๒ การส่งเสริมและสนับสนุนด้านกีฬาและนันทนาการ

๓.๓ การส่งเสริมและอนุรักษ์ด้านศาสนา วัฒนธรรม ประเพณีและภูมิปัญญาท้องถิ่น

ยุทธศาสตร์ที่ ๔ การพัฒนาด้านการท่องเที่ยว ทรัพยากรธรรมชาติและสิ่งแวดล้อม

๔.๑ การส่งเสริมและสนับสนุนการท่องเที่ยวเชิงอนุรักษ์

๔.๒ การอนุรักษ์ทรัพยากรธรรมชาติและสิ่งแวดล้อม

๔.๓ การบำบัดและกำจัดขยะมูลฝอย

๔.๔ การป้องกันการบุกรุกและแก้ไขปัญหาที่สาธารณประโยชน์

ยุทธศาสตร์ที่ ๕ การพัฒนาประสิทธิภาพด้านการเมืองและการบริหาร

๕.๑ การส่งเสริมและพัฒนาศักยภาพบุคลากร

๕.๒ การพัฒนาด้านจัดเก็บรายได้

๕.๓ การปรับปรุงพัฒนาเครื่องมือเครื่องใช้และสถานที่ปฏิบัติงาน

๕.๔ การส่งเสริมการเมืองการปกครองในระบบประชาธิปไตย อันมีพระมหากษัตริย์ทรงเป็นประมุข

๕.๕ การบริหารจัดการองค์กรตามหลักธรรมาภิบาล

๕.๖ ปกป้องและเชิดชูสถาบันหลักของชาติ ยกย่อง เชิดชูเกียรติผู้ทำคุณประโยชน์

๒.๓ พันธกิจ

๑. พัฒนาเส้นทางคมนาคม สาธารณูปโภค และสาธารณูปการ ให้ได้มาตรฐาน
๒. ส่งเสริมพัฒนาสังคมและคุณภาพชีวิต
๓. ส่งเสริมการจัดระเบียบชุมชนและการรักษาความสงบเรียบร้อย
๔. ส่งเสริมและยกระดับคุณภาพการศึกษาให้ได้มาตรฐาน
๕. ส่งเสริมด้านกีฬาและนันทนาการ
๖. ส่งเสริม อนุรักษ์ศิลปวัฒนธรรม ประเพณี จารีตประเพณี ภูมิปัญญาท้องถิ่น และ

ทำนุบำรุงศาสนา

๗. อนุรักษ์ทรัพยากรธรรมชาติและสิ่งแวดล้อม
๘. ส่งเสริมการจัดการท่องเที่ยวภายในท้องถิ่น
๙. บริหารจัดการองค์กรให้มีประสิทธิภาพตามหลักธรรมาภิบาล
๑๐. ปกป้องและเทิดทูนสถาบันหลักของชาติ ยกย่อง เชิดชูเกียรติผู้ทำคุณประโยชน์
๑๑. ส่งเสริมการปกครองในระบอบประชาธิปไตยและการมีส่วนร่วมของประชาชน

๒.๔ เป้าประสงค์

๑. การคมนาคมขนส่ง ระบบการบริการสาธารณูปโภค สาธารณูปการได้มาตรฐานและทั่วถึง
๒. ประชาชนได้รับการส่งเสริมการประกอบอาชีพ ด้านการเกษตร พาณิชยกรรมและการลงทุน
๓. ประชาชนได้รับการส่งเสริมสวัสดิการด้านสังคม สังคมสงเคราะห์และสาธารณสุข อย่างทั่วถึง
๔. การจัดระเบียบชุมชนและการรักษาความสงบเรียบร้อย ประชาชนมีความปลอดภัยในชีวิตและ

ทรัพย์สิน

๕. ส่งเสริมและยกระดับคุณภาพการศึกษาของประชาชนทุกระดับอย่างทั่วถึง
๖. ประชาชนมีส่วนร่วมในการอนุรักษ์ส่งเสริมศิลปวัฒนธรรม ประเพณี จารีตประเพณี ภูมิ

ปัญญาท้องถิ่นและทำนุบำรุงศาสนา

๗. ส่งเสริมและพัฒนาด้านกีฬาและนันทนาการ
๘. เพื่ออนุรักษ์ทรัพยากรธรรมชาติและสิ่งแวดล้อมไม่ให้มีมลพิษ
๙. เพื่อส่งเสริมประสิทธิภาพการบริหารจัดการการท่องเที่ยวภายในตำบล
๑๐. บริหารจัดการองค์กรให้มีประสิทธิภาพตามหลักธรรมาภิบาล
๑๑. ส่งเสริมปกป้องและเทิดทูนสถาบันหลักของชาติและการยกย่อง เชิดชูเกียรติผู้ทำ

คุณประโยชน์

๑๒. ส่งเสริมการปกครองในระบอบประชาธิปไตยและการมีส่วนร่วมของประชาชน

๒.๕ ตัวชี้วัด

๑. จำนวนโครงการด้านคมนาคมขนส่ง ระบบการบริการสาธารณูปโภค สาธารณูปการ
ที่ได้มาตรฐาน

๒. จำนวนโครงการที่ดำเนินการด้านส่งเสริมอาชีพ พาณิชยกรรมและการลงทุน
๓. จำนวนโครงการที่ส่งเสริมสวัสดิการด้านสังคม สังคมสงเคราะห์ และสาธารณสุข
๔. จำนวนกิจกรรมที่ดำเนินการสร้างความเข้มแข็งและการรักษาความสงบ

เรียบร้อยในชีวิตและทรัพย์สิน

๕. จำนวนโครงการส่งเสริมและยกระดับคุณภาพการศึกษาของประชาชน

๖. จำนวนโครงการที่ดำเนินการด้านอนุรักษ์ส่งเสริมศิลปวัฒนธรรม ประเพณี จารีต

ประเพณี ภูมิปัญญาท้องถิ่นและ ทำนุบำรุงศาสนา

๗. จำนวนโครงการที่ดำเนินการด้านการส่งเสริมด้านกีฬาและนันทนาการ
๘. จำนวนโครงการอนุรักษ์ทรัพยากรธรรมชาติและสิ่งแวดล้อม
๙. จำนวนโครงการด้านการบริหารจัดการการท่องเที่ยวภายในตำบล
๑๐. คะแนนการประเมินประสิทธิภาพขององค์กรปกครองส่วนท้องถิ่นในการบริหาร จัดการ
ที่ดีตามหลักธรรมาภิบาล

๑๑. จำนวนโครงการที่ส่งเสริมปกป้องและเชิดชูสถาบันหลักของชาติและการยกย่อง
เชิดชูเกียรติผู้ทำคุณประโยชน์ที่ดำเนินการ

๑๒. จำนวนโครงการที่ส่งเสริมการปกครองในระบบประชาธิปไตยและการมีส่วนร่วม
ของประชาชน

๒.๖ ค่าเป้าหมาย

๑. จำนวนโครงการด้านโครงสร้างพื้นฐานที่ได้รับการพัฒนา ปีละ ๕ สายทาง
๒. จำนวนโครงการที่ส่งเสริมอาชีพ พาณิชยกรรมและการลงทุน ปีละ ๔ โครงการ
๓. โครงการที่ส่งเสริมสวัสดิการด้านสังคม สังคมสงเคราะห์ และสาธารณสุข
ปีละ ๕ โครงการ
๔. โครงการที่ดำเนินการสร้างความเข้มแข็งและการรักษาความสงบเรียบร้อย
ในชีวิตและทรัพย์สิน ปีละ ๓ กิจกรรม
๕. จำนวนโครงการส่งเสริมและยกระดับคุณภาพการศึกษาของประชาชนทุกระดับ
อย่างทั่วถึง ปีละ ๑ โครงการ
๖. อนุรักษ์ส่งเสริมศิลปวัฒนธรรม ประเพณี จารีตประเพณี ภูมิปัญญาท้องถิ่นและ
ทำนุบำรุงศาสนา ปีละ ๔ โครงการ
๗. จำนวนโครงการที่ดำเนินการด้านการส่งเสริมด้านกีฬาและนันทนาการ ปีละ ๔
โครงการ

๘. โครงการอนุรักษ์ทรัพยากรธรรมชาติและสิ่งแวดล้อม ปีละ ๑ โครงการ
๙. โครงการด้านการบริหารจัดการการท่องเที่ยวภายในตำบล ปีละ ๑ โครงการ
๑๐. คะแนนการประเมินประสิทธิภาพขององค์กรปกครองส่วนท้องถิ่นในการบริหาร
จัดการที่ดีตามหลักธรรมาภิบาล ไม่น้อยกว่า ร้อยละ ๗๕

๑๑. โครงการที่ส่งเสริมปกป้องและเชิดชูสถาบันหลักของชาติและการยกย่อง
เชิดชูเกียรติผู้ทำคุณประโยชน์ ปีละ ๒ โครงการ

๑๒. โครงการที่ส่งเสริมการปกครองในระบบประชาธิปไตยและการมีส่วนร่วมของ
ประชาชน จำนวน ๑ โครงการ

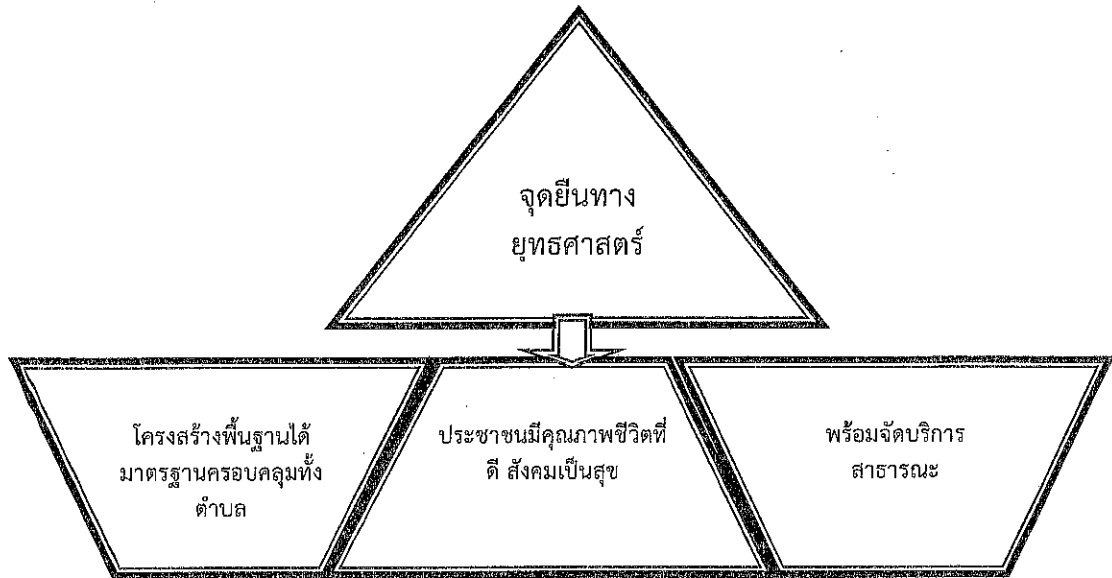
๒.๗ กลยุทธ์

๑. ก่อสร้าง ปรับปรุง บำรุงรักษาดน สะพาน ทางเท้า ท่อระบายน้ำ ระบบจราจร
๒. พัฒนาระบบบริการน้ำสำหรับอุปโภคและบริโภค
๓. ขยายเขตระบบจำหน่ายไฟฟ้า ขยายเขตไฟฟ้าสาธารณะ และซ่อมแซมไฟฟ้า
๔. การพัฒนาด้านสาธารณสุข
๕. การพัฒนาด้านการส่งเสริมอาชีพ
๖. การป้องกันและแก้ไขปัญหายาเสพติด
๗. การพัฒนาด้านสวัสดิการสังคมและผู้ด้อยโอกาส
๘. การพัฒนาด้านการรักษาความสงบเรียบร้อย ความปลอดภัยในชีวิตและทรัพย์สิน

๙. การพัฒนาด้านการป้องกันและบรรเทาสาธารณภัย
๑๐. การส่งเสริมและสนับสนุนการรวมกลุ่มเพื่อสร้างความเข้มแข็งในชุมชน
๑๑. การพัฒนาด้านการศึกษา
๑๒. การส่งเสริมและอนุรักษ์ด้านศาสนา วัฒนธรรม ประเพณีและภูมิปัญญาท้องถิ่น
๑๓. การส่งเสริมและสนับสนุนการท่องเที่ยวเชิงอนุรักษ์
๑๔. การอนุรักษ์ทรัพยากรธรรมชาติและสิ่งแวดล้อม
๑๕. การบำบัดและกำจัดขยะมูลฝอย
๑๖. การป้องกันการบุกรุกและแก้ไขปัญหาที่สาธารณประโยชน์
๑๗. การส่งเสริมและพัฒนาศักยภาพบุคลากร
๑๘. การพัฒนาด้านจัดเก็บรายได้
๑๙. การปรับปรุงพัฒนาเครื่องมือเครื่องใช้และสถานที่ปฏิบัติงาน
๒๐. การส่งเสริมการเมืองการปกครองในระบบประชาธิปไตย อันมีพระมหากษัตริย์ทรงเป็นประมุข
๒๑. การบริหารจัดการองค์การตามหลักธรรมาภิบาล
๒๒. ปกป้องและเชิดชูสถาบันหลักของชาติ ยกย่อง เชิดชูเกียรติผู้ทำคุณประโยชน์

๒.๘ จุดยืนทางยุทธศาสตร์

จากการวิเคราะห์ข้อมูลพื้นฐานและศักยภาพของเทศบาลตำบลควนศรี จึงได้กำหนดจุดยืนทางยุทธศาสตร์ไว้ ๓ ประเด็น ได้แก่ การเป็นตำบลที่มีโครงสร้างพื้นฐานได้มาตรฐาน การเป็นตำบลที่ประชาชนมีคุณภาพชีวิตที่ดี สังคมเป็นสุข และเป็นองค์กรพร้อมจัดบริการสาธารณะ



ประเด็นที่ ๑ ตำบลที่โครงสร้างพื้นฐานที่ได้มาตรฐานครอบคลุมทั้งตำบล

๑. การคมนาคมเทศบาลตำบลควนศรี มีการคมนาคมที่สะดวก มีเส้นทางสายหลักตัดผ่าน พื้นที่เชื่อมระหว่างหมู่บ้าน ตำบลและอำเภอ ได้แก่ถนนสาย ๔๑ ใช้ในการคมนาคมและขนส่งสินค้าระหว่างอำเภอ ไปยังจังหวัดต่างๆ นอกจากนี้ในตำบลควนศรี ยังมีถนนลาดยาง ถนนคอนกรีตเสริมเหล็ก และถนนหินคลุกที่เชื่อมต่อกับถนนสายหลัก จำนวน ๕ สาย ส่วนใหญ่อยู่ในสภาพใช้งานได้ดี

๒. ไฟฟ้า ทุกหมู่บ้านมีไฟฟ้าใช้งานทุกครัวเรือน

๓. แหล่งน้ำ แหล่งน้ำใช้อุปโภค อุปโภค ในพื้นที่ตำบลควนศรี มีระบบประปาหมู่บ้าน ซึ่งมีห้องจ่ายประปาหมู่บ้าน จำนวน ผู้มีใช้น้ำ ครัวเรือน สำหรับแหล่งน้ำเพื่อการเกษตร มีแหล่งน้ำธรรมชาติ คลอง คลอง แหล่งน้ำที่ก่อสร้างฝาย สระน้ำ แห่ง

นอกจากโครงสร้างพื้นฐานทั้ง ๓ ด้านแล้ว ยังมีการโทรคมนาคมที่ครอบคลุมพื้นที่ ได้แก่ เสาส่งสัญญาณ DTAC, AIS, True โทรศัพท์บ้าน มีโรงงานอุตสาหกรรม มีผู้ประกอบการด้านพาณิชย์กรรมและบริการ รวมทั้งมีครัวเรือนเกษตรกร

จากข้อมูลพื้นฐานดังกล่าว การพัฒนาด้านโครงสร้างพื้นฐานที่ได้มาตรฐาน ทั้งสาธารณูปโภคและสาธารณูปการ จึงเป็นประเด็นที่สำคัญในการพัฒนาให้ประชาชนได้รับบริการสาธารณะอย่างทั่วถึง ครอบคลุมพื้นที่ เพื่อรองรับการขยายตัวของประชากรและเศรษฐกิจ ในอนาคตตำบลควนศรี จะเป็นตำบลที่มีการคมนาคมสะดวกได้มาตรฐานทั้งถนนสายหลักและถนนสายรอง มีการขยายเขตไฟฟ้าสาธารณะในครอบคลุมทั้งตำบล ขยายเขตประปาให้ประชาชนสามารถรับบริการได้ทุกครัวเรือน รวมไปถึงการวางผังเมืองที่ดีสามารถควบคุมดูแลได้อย่างมีประสิทธิภาพ

ประเด็นที่ ๒ การเป็นตำบลที่ประชาชนมีคุณภาพชีวิตที่ดี สังคมเป็นสุข

๑. การศึกษาในพื้นที่ตำบลควนศรี มีสถานศึกษาในพื้นที่ จำนวน ๕ แห่ง ตั้งแต่ระดับอนุบาล ถึงระดับมัธยมศึกษา เป็นสถานศึกษาของทางรัฐบาล

๒. ด้านสาธารณสุข มีโรงพยาบาลสุขภาพตำบล จำนวน ๑ แห่ง สถานบริการสาธารณสุขเอกชน จำนวน ๒ แห่ง

๓. ด้านประเพณีวัฒนธรรม ที่สำคัญและปฏิบัติสืบทอดกันมา ได้แก่ ประเพณีลอยกระทง ประเพณีสงกรานต์น้ำพอกท่านคงแก้ว ประเพณีสงกรานต์และผู้สูงอายุ วันสารทเดือนสิบ ชักพระทอดผ้าป่า

๔. ความปลอดภัยในชีวิตและทรัพย์สิน มีที่พักรักษาตัว จำนวน ๑ แห่ง มีอาสาสมัครป้องกันภัยฝ่ายพลเรือน จำนวน ๑ คน มีอาสาสมัครกู้ชีพ จำนวน ๑ คน มีรถกู้ชีพ จำนวน ๑ คัน

๕. สถานทางเศรษฐกิจ ประชาชนส่วนใหญ่ประกอบอาชีพทางการเกษตร ค้าขาย และรับจ้าง

๖. ทรัพยากรธรรมชาติและสิ่งแวดล้อม มีทรัพยากรธรรมชาติและสิ่งแวดล้อมที่ดี

จากข้อมูลพื้นฐานถือว่าเป็นจุดแข็งของตำบลควนศรี ที่สามารถต่อยอดการพัฒนาไปสู่ความสำเร็จในการพัฒนาได้ในอนาคต จึงกำหนดเป็นจุดยืนทางยุทธศาสตร์ซึ่งจะต้องพัฒนาในทุกด้านไปพร้อมๆกัน ให้ความสำคัญ สอดคล้อง สัมพันธ์กัน และต้องอาศัยความร่วมมือจากทุกภาคส่วนที่เกี่ยวข้องในการพัฒนาให้เป็นตำบลที่ประชาชนมีคุณภาพชีวิตที่ดี สังคมเป็นสุข

ประเด็นที่ ๓ การเป็นองค์กรที่มีความพร้อมในการจัดบริการสาธารณะ

การเป็นองค์กรที่มีความพร้อมในการจัดบริการสาธารณะ จะต้องมีความพร้อมทั้งในด้านบุคลากร ความรู้ความสามารถ เครื่องมือ เครื่องใช้ การบริหารจัดการ รวมไปถึงการบริหารงบประมาณอย่างมีประสิทธิภาพ เทศบาลตำบลควนศรี จึงได้กำหนดจุดยืนทางยุทธศาสตร์ เพื่อเป็นการเพิ่มขีดความสามารถในการบริการสาธารณะ

๒.๙ ความเชื่อมโยงของยุทธศาสตร์ในภาพรวม

ยุทธศาสตร์ที่ ๑ การพัฒนาด้านโครงสร้างพื้นฐาน

ยุทธศาสตร์ที่ ๑ การพัฒนาด้านโครงสร้างพื้นฐาน มีความเชื่อมโยงกับยุทธศาสตร์จังหวัด ยุทธศาสตร์ที่ ๓ การเชื่อมโยงเส้นทางคมนาคมและศูนย์โลจิสติกส์ (Logistics) เชื่อมโยงกับยุทธศาสตร์การพัฒนาองค์กรปกครองส่วนท้องถิ่น ยุทธศาสตร์ที่ ๑ ด้านโครงสร้างพื้นฐาน ซึ่งสอดคล้องกับพันธกิจการพัฒนาเส้นทางคมนาคม สาธารณูปโภคและสาธารณูปการให้ได้มาตรฐาน ซึ่งเชื่อมโยงกับเป้าประสงค์การคมนาคมขนส่ง ระบบบริการสาธารณูปโภค สาธารณูปการที่ได้มาตรฐานและทั่วถึง ซึ่งก่อให้เกิดผลผลิตและโครงการเกี่ยวกับพัฒนาด้านโครงสร้างพื้นฐาน เช่น การก่อสร้าง บุกเบิก ซ่อมแซมถนน การสาธารณูปการด้านแหล่งน้ำ ประปา ไฟฟ้า สาธารณูปการต่างๆ เพื่อแก้ไขปัญหาความเดือดร้อนของประชาชน

ยุทธศาสตร์ที่ ๒ การพัฒนาด้านสังคมและคุณภาพชีวิต

ยุทธศาสตร์ที่ ๒ การพัฒนาด้านสังคมและคุณภาพชีวิต เชื่อมโยงกับยุทธศาสตร์จังหวัด ยุทธศาสตร์ที่ ๑ การเพิ่มศักยภาพการแข่งขันภาคเกษตรและอุตสาหกรรมเกษตรและการพลังงาน และยุทธศาสตร์ที่ ๔ การพัฒนาสังคมปลอดภัยคุณภาพชีวิตที่ดี และมีศักยภาพในการแข่งขัน เชื่อมโยงกับยุทธศาสตร์องค์กรปกครองส่วนท้องถิ่นยุทธศาสตร์ที่ ๒ ด้านคุณภาพชีวิต ซึ่งมีความเชื่อมโยงกับพันธกิจ ส่งเสริมพัฒนาสังคมและคุณภาพชีวิต, การส่งเสริมการจัดระเบียบชุมชนและการรักษาความสงบเรียบร้อย, ซึ่งเชื่อมโยงกับเป้าประสงค์ประชาชนได้รับการส่งเสริมการประกอบอาชีพด้านการเกษตร พาณิชยกรรมและการลงทุน, ประชาชนได้รับการส่งเสริมสวัสดิการด้านสังคม สังคมสงเคราะห์และสาธารณสุขอย่างทั่วถึง, การจัดระเบียบชุมชนและการรักษาความสงบเรียบร้อยประชาชนมีความปลอดภัยในชีวิตและทรัพย์สิน ซึ่งก่อให้เกิดผลผลิตและโครงการเกี่ยวกับฝึกอบรมเพื่อสร้างอาชีพและเพิ่มรายได้ การฝึกอบรมให้ความรู้เกี่ยวกับการดูแลสุขภาพ ให้ความรู้เรื่องสุขภาพต่างๆ โครงการฝึกอบรมให้ความรู้ด้านยาเสพติดแก่เยาวชน รวมถึงโครงการด้านสาธารณสุขการช่วยเหลือผู้ป่วยฉุกเฉิน และกิจกรรมด้านการรักษาความสงบเรียบร้อย เช่น การติดตั้งโครงการวงจรปิดในพื้นที่เสี่ยงหรือพื้นที่อันตรายต่างๆ เป็นต้น

ยุทธศาสตร์ที่ ๓ การพัฒนาทางการศึกษา การกีฬา นันทนาการ ศาสนา วัฒนธรรมและประเพณีท้องถิ่น

ยุทธศาสตร์ที่ ๓ การพัฒนาทางการศึกษา การกีฬา นันทนาการ ศาสนา วัฒนธรรมและประเพณีท้องถิ่น เชื่อมโยงกับยุทธศาสตร์จังหวัดยุทธศาสตร์ที่ ๔ การพัฒนาสังคมปลอดภัยคุณภาพชีวิตที่ดีและมีศักยภาพในการแข่งขัน เชื่อมโยงกับยุทธศาสตร์องค์กรปกครองส่วนท้องถิ่นยุทธศาสตร์ที่ ๓ ด้านการศึกษา และยุทธศาสตร์ที่ ๔ ด้านศาสนา ศิลปวัฒนธรรม จารีตประเพณี แลภูมิปัญญาท้องถิ่น ซึ่งสอดคล้องกับพันธกิจ ส่งเสริมและยกระดับคุณภาพการศึกษาให้ได้มาตรฐาน, ส่งเสริมด้านกีฬาและนันทนาการ, ส่งเสริม อนุรักษ์ ศิลปวัฒนธรรม ประเพณี จารีตประเพณี ภูมิปัญญาท้องถิ่น และทำนุบำรุงศาสนา เชื่อมโยงกับเป้าประสงค์ ส่งเสริมและยกระดับคุณภาพการศึกษาของประชาชนทุกระดับอย่างทั่วถึง, ประชาชนมีส่วนร่วมในการการอนุรักษ์ ส่งเสริมศิลปวัฒนธรรม ประเพณี จารีตประเพณี ภูมิปัญญาท้องถิ่นและทำนุบำรุงศาสนา, ส่งเสริมและพัฒนาด้านกีฬาและนันทนาการ ซึ่งก่อให้เกิดผลผลิตและโครงการ ดังนี้ คือโครงการด้านการศึกษา การทำนุบำรุงศาสนา และโครงการเกี่ยวกับงานประเพณีวัฒนธรรมท้องถิ่น โครงการแข่งขันกีฬา โครงการฝึกอบรมคุณธรรมจริยธรรมแก่เยาวชน

ยุทธศาสตร์ที่ ๔ การพัฒนาด้านการท่องเที่ยว ทรัพยากรธรรมชาติและสิ่งแวดล้อม

ยุทธศาสตร์ที่ ๔ การพัฒนาด้านการท่องเที่ยว ทรัพยากรธรรมชาติและสิ่งแวดล้อม เชื่อมโยงกับยุทธศาสตร์จังหวัดยุทธศาสตร์ที่ ๒ การส่งเสริมอุตสาหกรรมและการท่องเที่ยวที่ยั่งยืนยุทธศาสตร์ที่ ๕ การสร้างฐานทรัพยากรธรรมชาติที่มั่นคงและมีสภาพแวดล้อมที่เหมาะสม เชื่อมโยงกับยุทธศาสตร์องค์กรปกครองส่วนท้องถิ่นยุทธศาสตร์ที่ ๕ ด้านการท่องเที่ยว ทรัพยากรธรรมชาติและสิ่งแวดล้อม ซึ่งมีความเชื่อมโยงกับพันธกิจด้านการอนุรักษ์ทรัพยากรธรรมชาติและสิ่งแวดล้อม, ส่งเสริมการจัดการท่องเที่ยวภายในท้องถิ่น เชื่อมโยงกับเป้าประสงค์ เพื่อการอนุรักษ์ทรัพยากรธรรมชาติและสิ่งแวดล้อมไม่ให้มีมลพิษ, เพื่อเพิ่มประสิทธิภาพการบริหารจัดการการท่องเที่ยวภายในตำบล ซึ่งก่อให้เกิดผลผลิตโครงการเกี่ยวกับการพัฒนาแหล่งท่องเที่ยว ปรับปรุงแหล่งท่องเที่ยวเชิงนิเวศน์ โครงการฝึกอบรมให้ความรู้เรื่องการอนุรักษ์สิ่งแวดล้อม การจัดการปัญหาสิ่งแวดล้อมต่างๆ

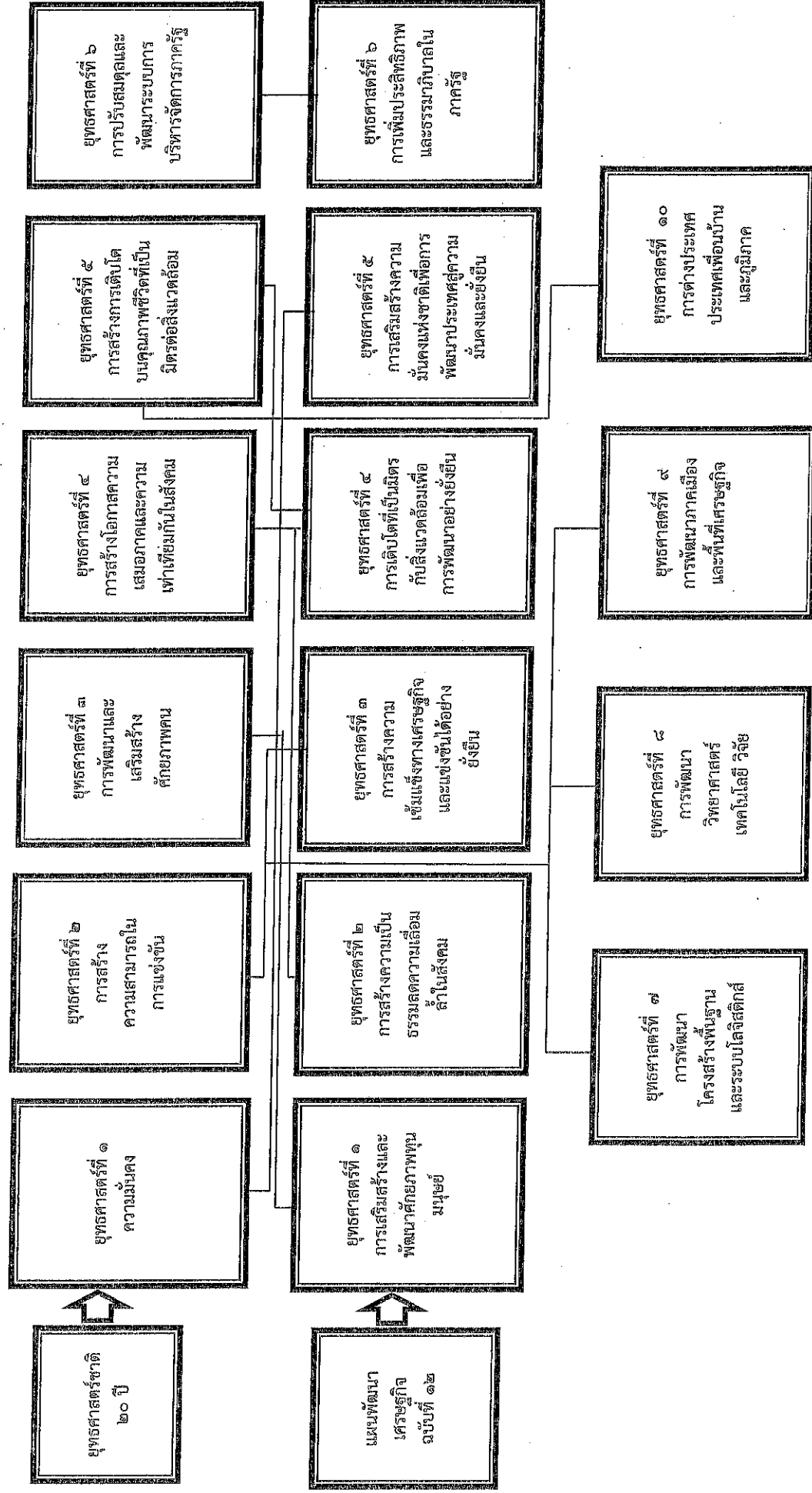
ยุทธศาสตร์ที่ ๕ การพัฒนาประสิทธิภาพด้านการเมืองและการบริหาร

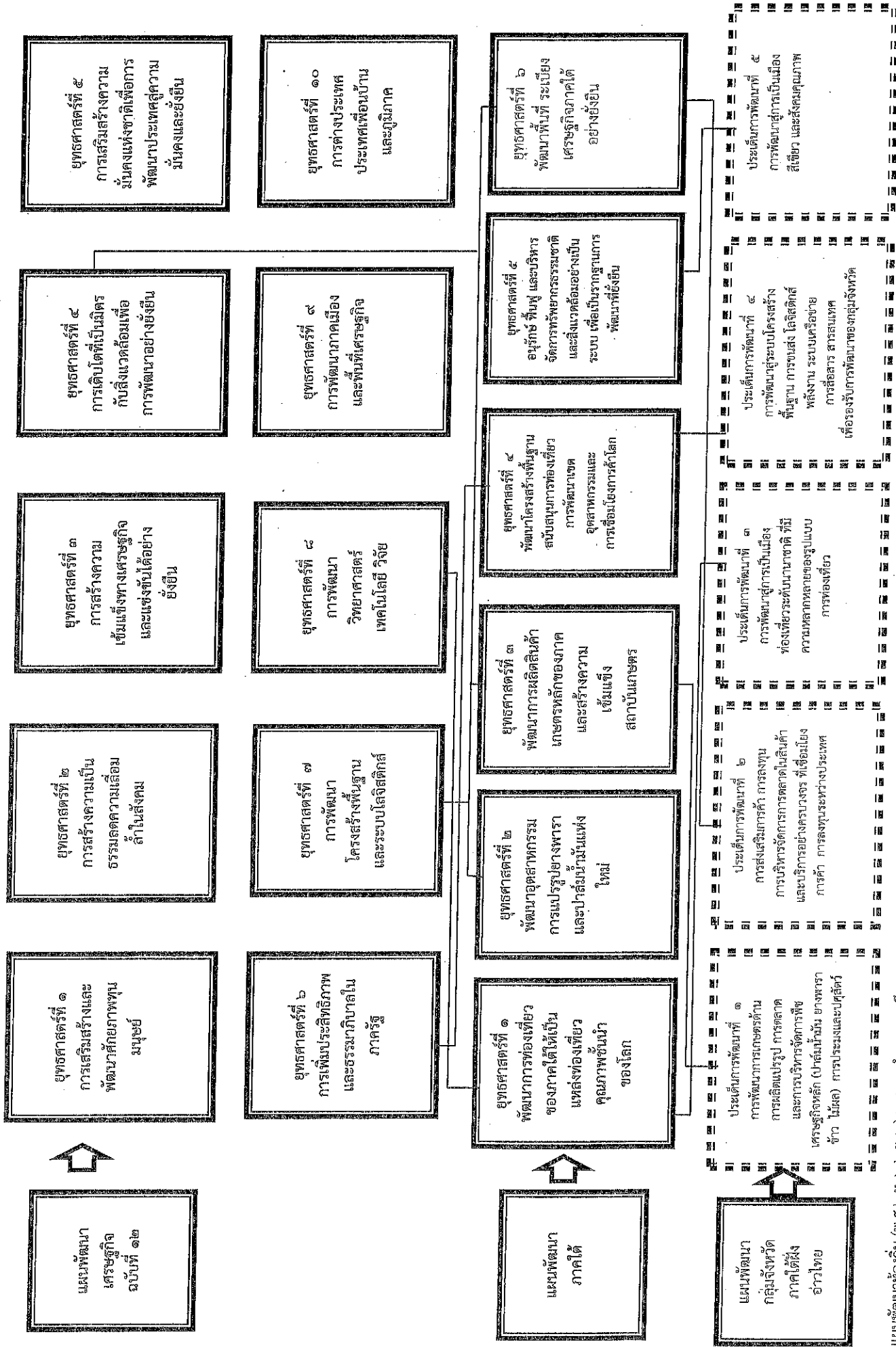
ยุทธศาสตร์ที่ ๕ การพัฒนาประสิทธิภาพด้านการเมืองและการบริหาร มีความเชื่อมโยงกับยุทธศาสตร์จังหวัด ยุทธศาสตร์ที่ ๔ การพัฒนาสังคมปลอดภัยคุณภาพชีวิตที่ดี และมีศักยภาพในการแข่งขัน เชื่อมโยงกับยุทธศาสตร์การพัฒนาองค์กรปกครองส่วนท้องถิ่น ยุทธศาสตร์ที่ ๖ ด้านการบริหารจัดการท้องถิ่น

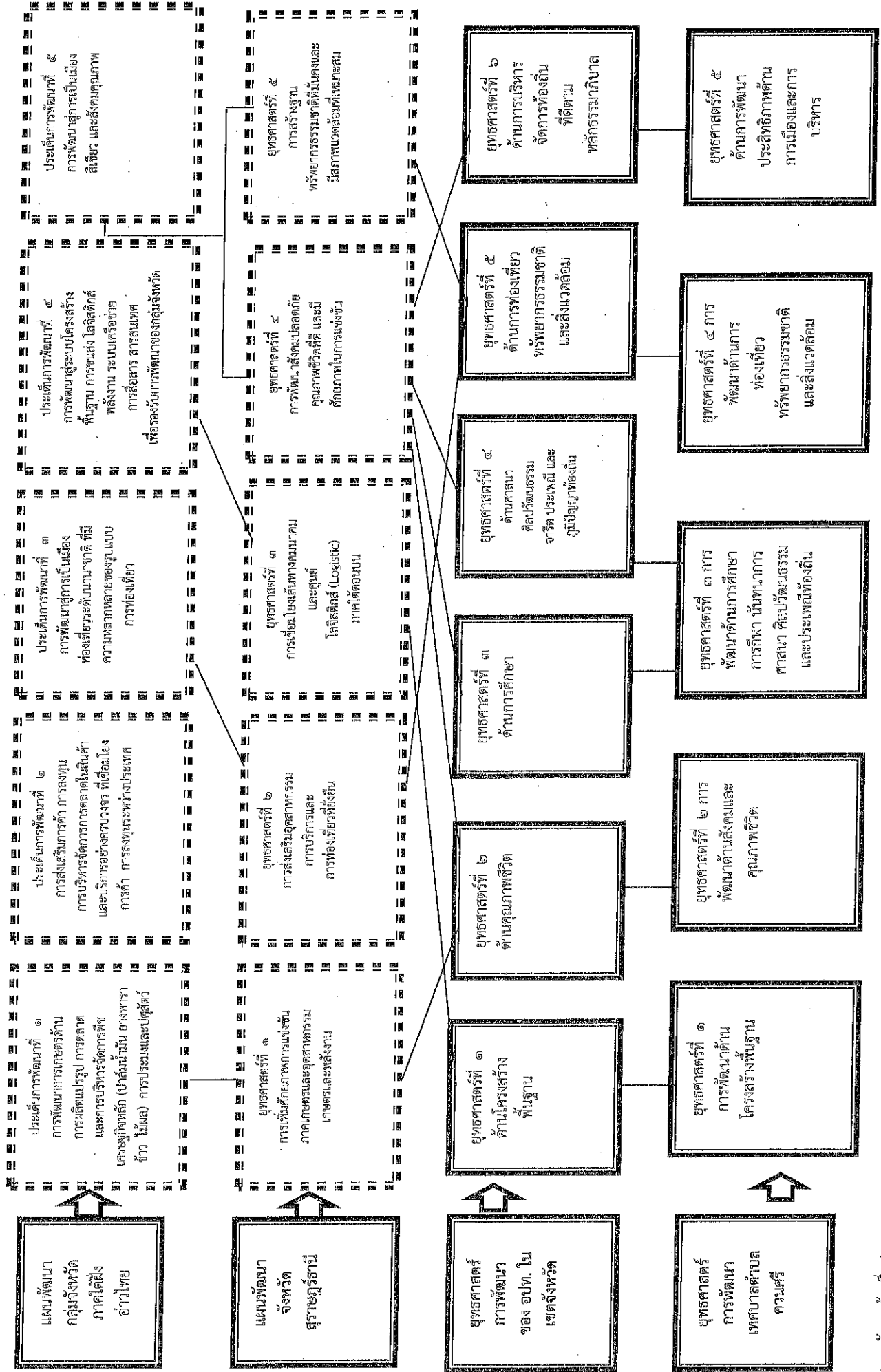
ที่ดีตามหลักธรรมาภิบาล ซึ่งสอดคล้องกันพันธกิจ บริหารจัดการองค์กรให้มีประสิทธิภาพตามหลักธรรมาภิบาล, การปกป้องและเทิดทูนสถาบันหลักของชาติ ยกย่อง เชิดชูเกียรติผู้ทำคุณประโยชน์, ส่งเสริมการปกครองใน ระบบประชาธิปไตยและการมีส่วนร่วมของประชาชน เชื่อมโยงกับเป้าประสงค์ บริหารจัดการองค์กรให้มี ประสิทธิภาพตามหลักธรรมาภิบาล, ส่งเสริมปกป้องและเทิดทูนสถาบันหลักของชาติและการยกย่องเชิดชูเกียรติ ผู้ทำคุณประโยชน์, ส่งเสริมการปกครองในระบบประชาธิปไตยและการมีส่วนร่วมของประชาชน ซึ่งก่อให้เกิด ผลผลิตและโครงการเกี่ยวกับการพัฒนาศักยภาพบุคลากรและองค์กรปกครองส่วนท้องถิ่นในด้านต่างๆ ทั้งการ อบรมเพิ่มความรู้ การจัดซื้อครุภัณฑ์ต่างเพื่อเพิ่มประสิทธิภาพในการทำงาน การจัดโครงการการมีส่วนร่วมใน การจัดทำแผนพัฒนาท้องถิ่น การให้ความรู้ในการทำกิจกรรมเพื่อเป็นประโยชน์กับองค์กรปกครองส่วนท้องถิ่น และประชาชนในตำบล และกิจกรรมเกี่ยวกับการส่งเสริมประชาธิปไตย และการมีส่วนร่วมทางการเมือง

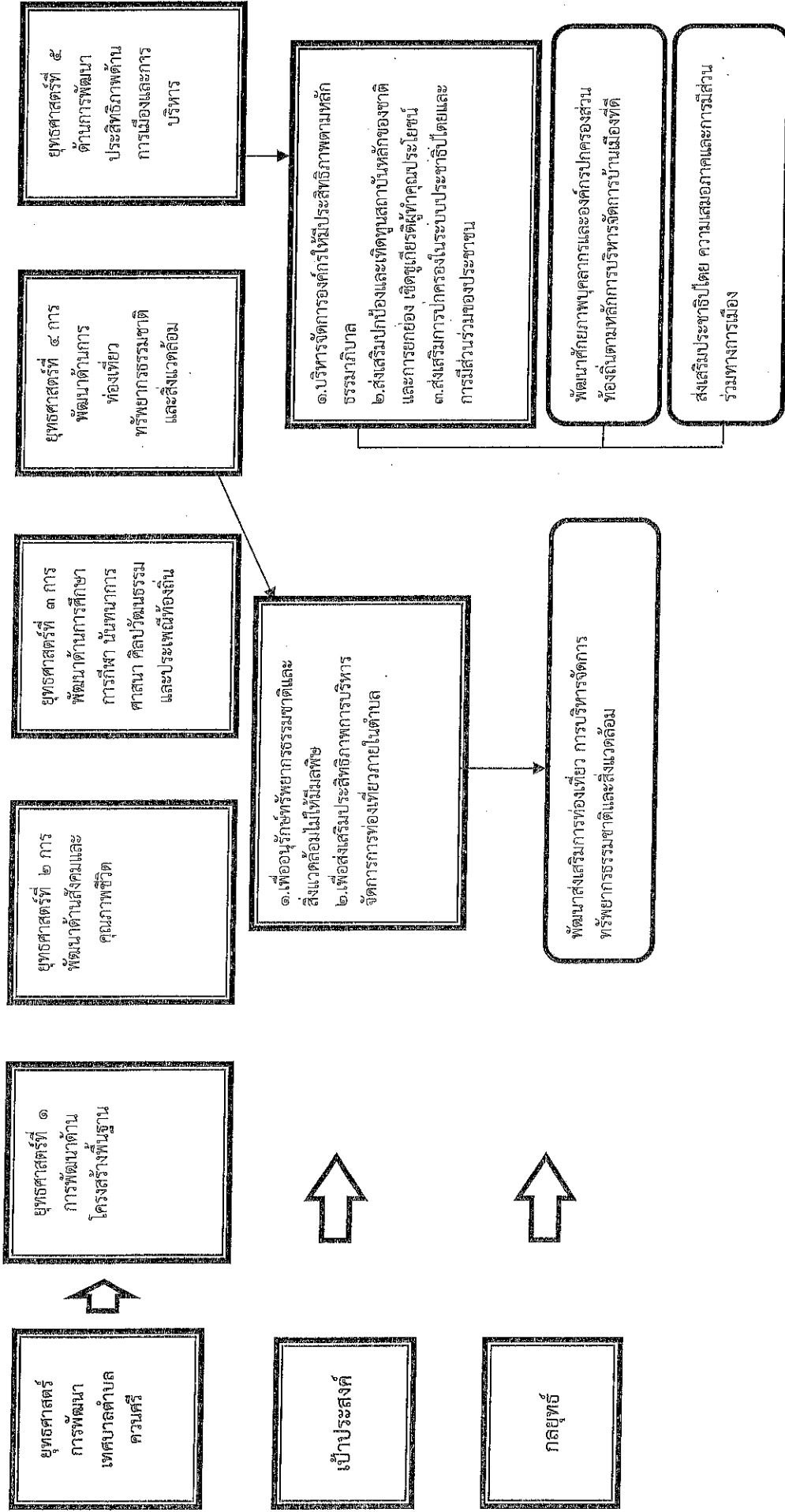
ความเชื่อมโยงยุทธศาสตร์ในภาพรวม

ความเชื่อมโยงของยุทธศาสตร์ชาติ ๒๐ ปี/แผนพัฒนาเศรษฐกิจและสังคมแห่งชาติ ฉบับที่ ๑๒/แผนพัฒนาภาคใต้/แผนพัฒนาภาคใต้ฝั่งอ่าวไทย/แผนพัฒนาจังหวัดสุราษฎร์ธานี ยุทธศาสตร์การพัฒนาขององค์กรปกครองส่วนท้องถิ่นในเขตจังหวัดสุราษฎร์ธานี/และยุทธศาสตร์องค์การบริหารส่วนจังหวัดสุราษฎร์ธานี

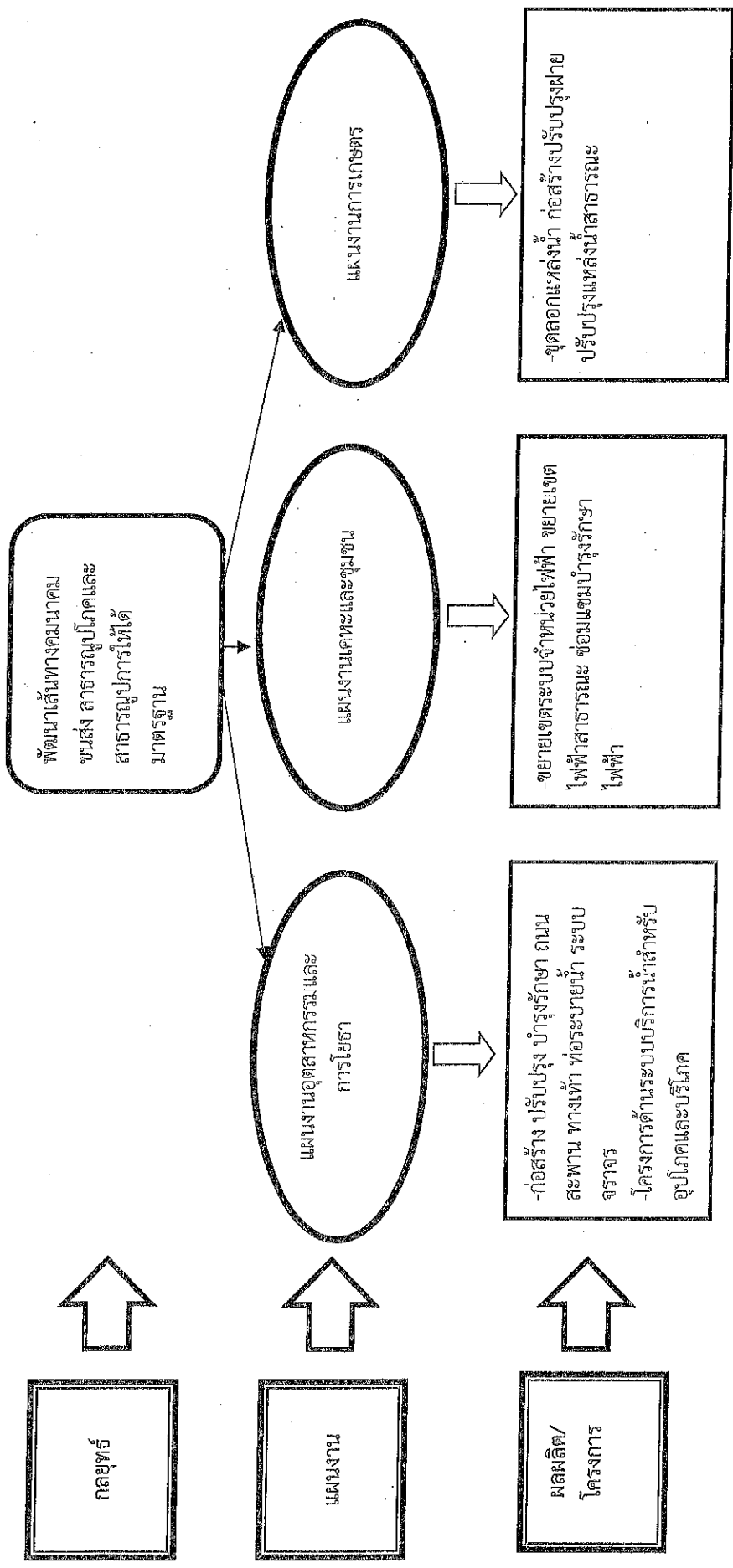




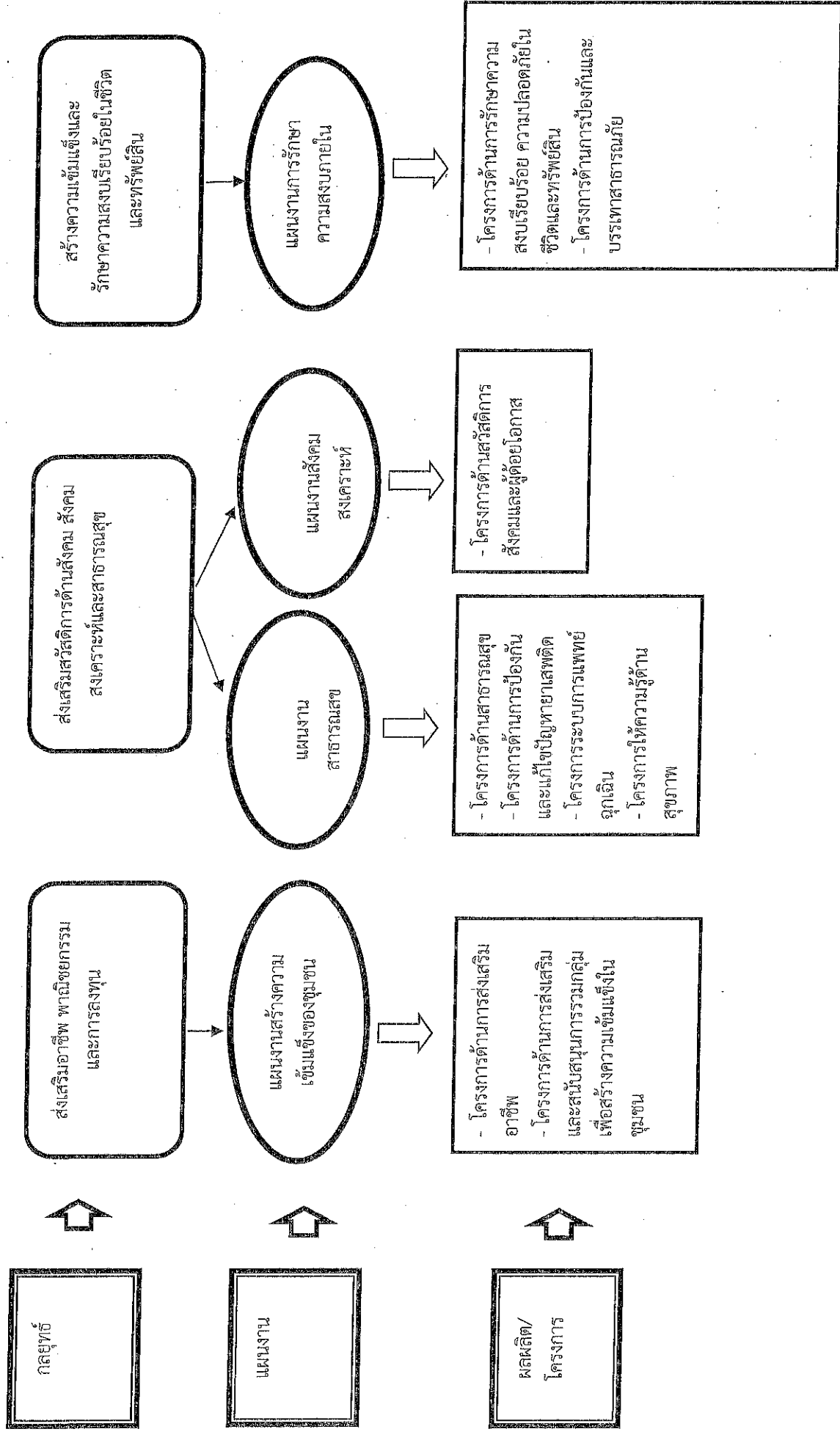




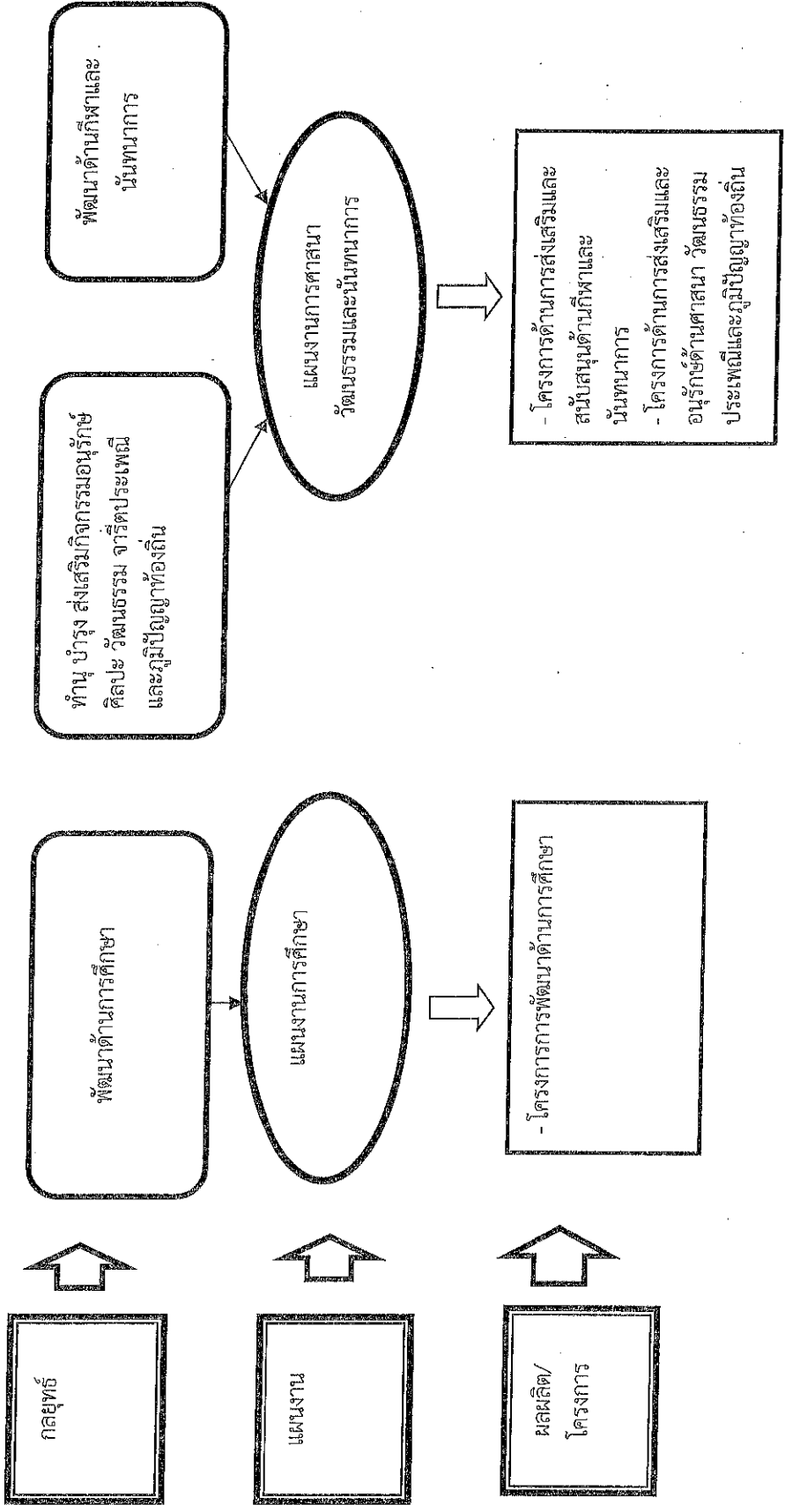
ยุทธศาสตร์การพัฒนาตำบลโครงสร้างพื้นฐาน



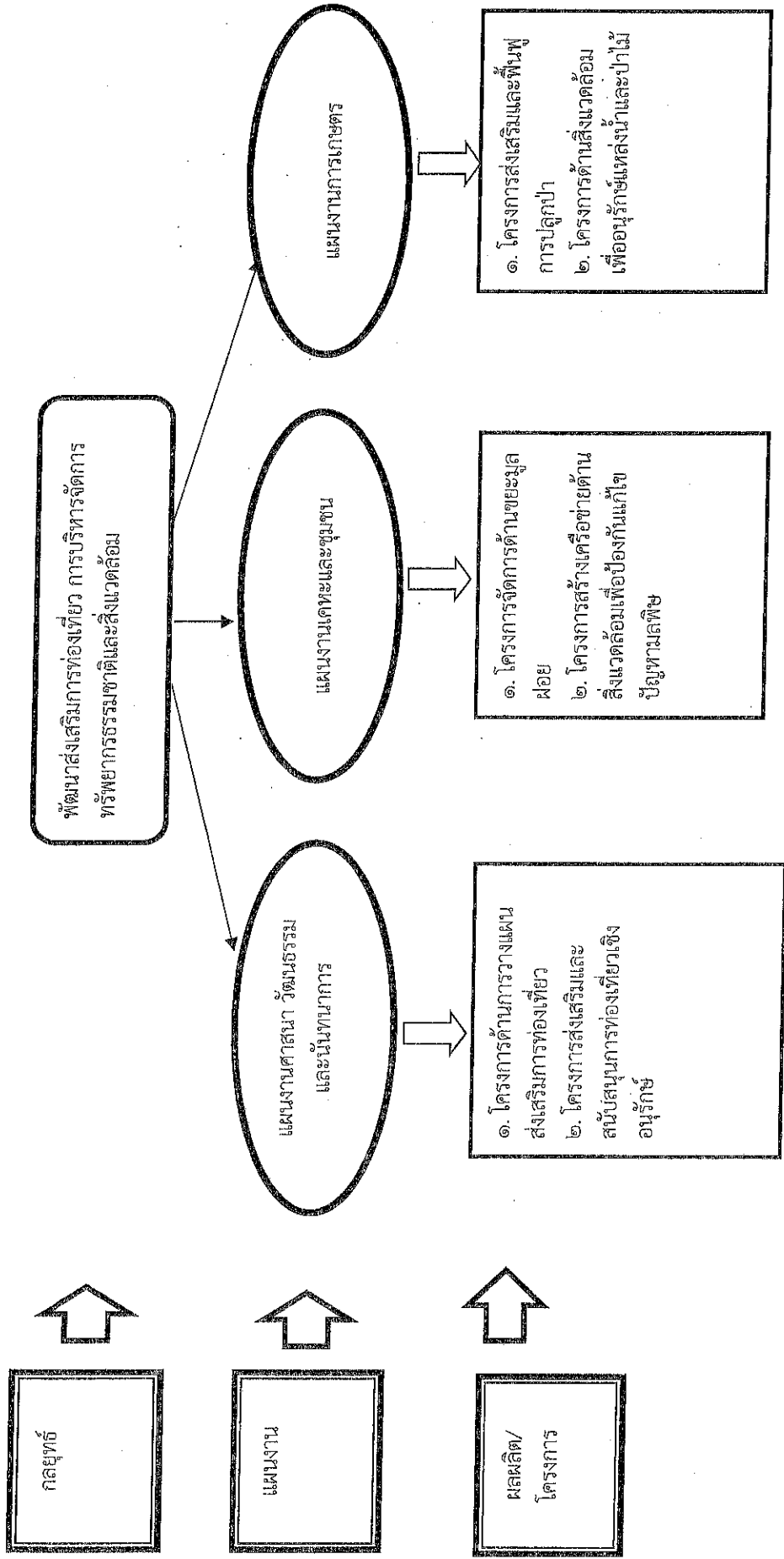
ยุทธศาสตร์การพัฒนาด้านสังคมและคุณภาพชีวิต



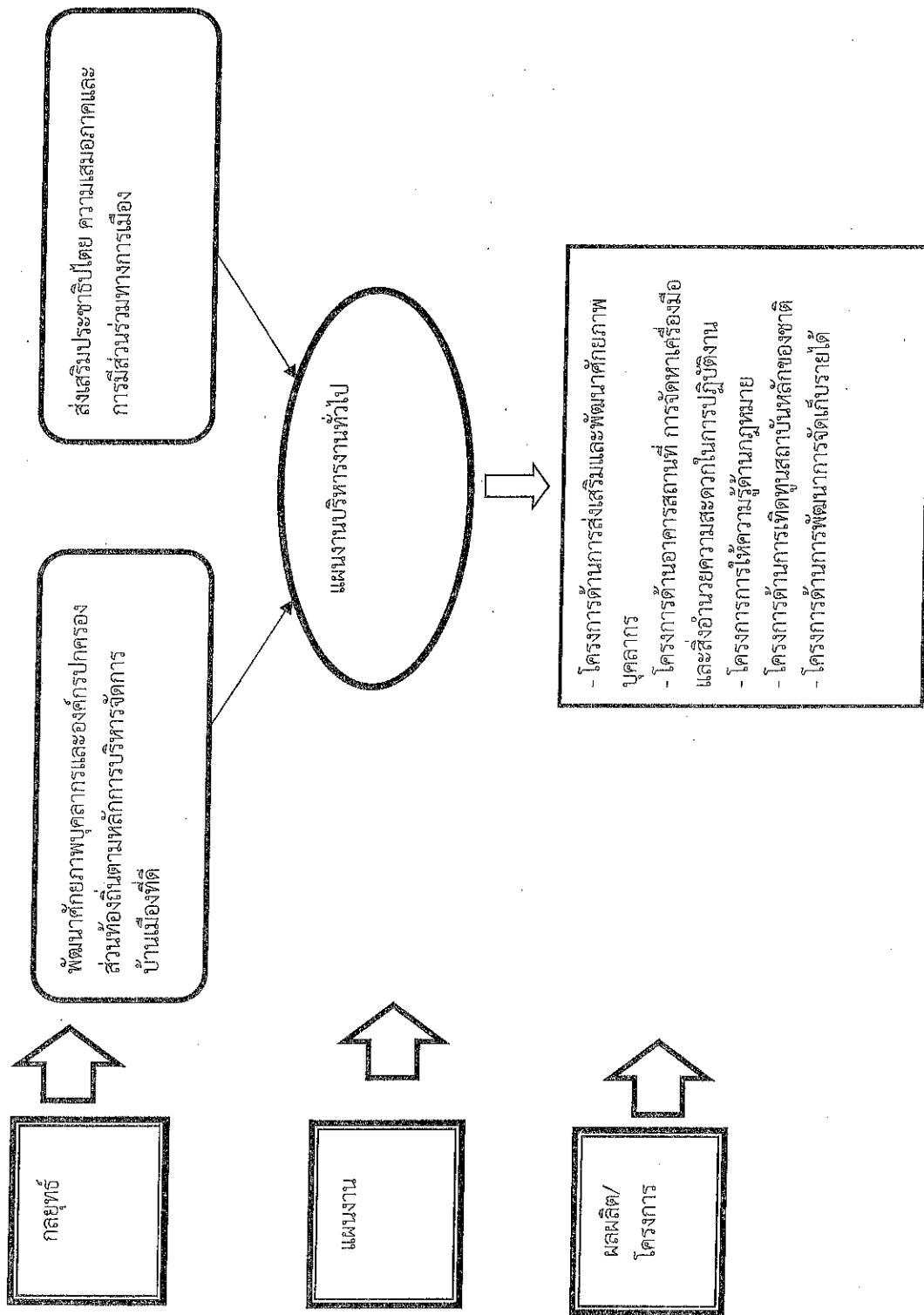
ยุทธศาสตร์การพัฒนาด้านการศึกษา การกีฬา นันทนาการ ศาสนา ศิลปวัฒนธรรมและประเพณีท้องถิ่น



ยุทธศาสตร์การพัฒนาด้านการท่องเที่ยว ทรัพยากรธรรมชาติและสิ่งแวดล้อม



ยุทธศาสตร์การพัฒนาประสิทธิภาพด้านการเมืองและการบริหาร



๓. การวิเคราะห์เพื่อการพัฒนาท้องถิ่น

๓.๑ การวิเคราะห์กรอบการจัดทำยุทธศาสตร์ขององค์กรปกครองส่วนท้องถิ่น

จุดแข็ง (Strengths)

- มีเส้นทางการคมนาคมที่สะดวก มีถนนสาย ๔๑ ตัดผ่าน และมีเส้นทางที่เชื่อมต่อตำบล และอำเภออื่นใกล้เคียง
- การเกษตรในพื้นที่มีความหลากหลาย และอุดมสมบูรณ์
- มีโรงเรียนสมบูรณ์ และมีกลุ่มหมู่บ้านใช้เอง
- มีแม่น้ำตาปีไหลผ่าน ซึ่งมีผลดีต่อการประกอบอาชีพของประชาชน รวมถึงส่งเสริมการท่องเที่ยวได้ ในอนาคต
- ประชาชนในพื้นที่ร่วมอนุรักษ์ประเพณีวัฒนธรรมอันดีในท้องถิ่น
- มีวัดควนศรี ซึ่งเป็นสถานที่ประชาชนในพื้นที่และใกล้เคียงเลื่อมใส ศรัทธา

จุดอ่อน (Weakness)

- ทรัพยากรธรรมชาติในท้องถิ่นถูกบุกรุกทำลาย
- ประชาชนขาดความรู้ในด้านการจัดการเกษตรสมัยใหม่
- องค์กรปกครองส่วนท้องถิ่นขาดแคลนบุคลากรในด้านการเกษตร และด้านการส่งเสริมการท่องเที่ยว

โอกาส (Opportunities)

- การเปลี่ยนแปลงฐานะจากองค์การบริหารส่วนตำบลเป็นเทศบาลทำให้มีอิสระทางการเงินการคลัง และจัดเก็บภาษีได้เพิ่มขึ้น
- ภารกิจที่เพิ่มขึ้นจากการกระจายอำนาจ ทำให้สามารถดำเนินกิจการอันเป็นประโยชน์ ต่อประชาชนเพิ่มมากขึ้น
- ตำบลควนศรีสามารถพัฒนาการท่องเที่ยวในอนาคต จากปัจจัยที่มีเส้นทางคมนาคม สะดวก มีแม่น้ำตาปีไหลผ่านพื้นที่ และมีวัดควนศรีซึ่งเป็นสถานที่เคารพสักการะของคนทั่วไป

อุปสรรค (Threats)

- งบประมาณในแต่ละปีมีน้อย ทำให้พัฒนาไม่ได้ตามแผนที่วางไว้
- ความผันผวนด้านราคาสินค้าเกษตร
- ภัยพิบัติทางธรรมชาติ
- ภารกิจถ่ายโอนจำนวนมาก

๓.๒ การประเมินสถานการณ์สภาพแวดล้อมภายนอกที่เกี่ยวข้อง

ขอบข่ายและปริมาณของปัญหา	พื้นที่เป้าหมาย	กลุ่มเป้าหมาย	การคาดการณ์แนวโน้มในอนาคต
<p>๑. ด้านเศรษฐกิจ</p> <p>๑) การประกอบอาชีพ</p> <ul style="list-style-type: none"> - ขาดเงินทุนในการประกอบอาชีพ - ขาดความรู้ในการประกอบอาชีพ - ขาดความพร้อมด้านอุปกรณ์และเครื่องมือในการดำเนินงาน <p>๒) ปัจจัยการผลิต</p> <ul style="list-style-type: none"> - ต้นทุนการผลิตสูง - ราคาผลผลิตตกต่ำ 	<p>หมู่ที่ ๑ - ๘</p>	<p>กลุ่มเกษตรกร และ ประชาชนทั่วไป</p>	<p>การคาดการณ์แนวโน้มในอนาคต</p> <p>ปัญหาลดน้อยลง เนื่องจากทางเทศบาลได้ให้ความช่วยเหลือส่งเสริมและพัฒนาอาชีพอย่างต่อเนื่อง รวมทั้งภาครัฐได้แก้ไขปัญหาในการผลิตและผลผลิตทางการเกษตรของเกษตรกรอย่างต่อเนื่อง</p>
<p>๒. ด้านสังคม</p> <ol style="list-style-type: none"> ๑. สวัสดิการสังคม ๒. ความร่วมมือการรวมตัวภายในชุมชน ๓. ความผูกพันในครอบครัว ๔. การแพร่ระบาดของเสพติด 	<p>หมู่ที่ ๑ - ๘</p>	<p>เด็ก เยาวชน และ ประชาชนทั่วไป</p>	<p>ปัญหาต่างๆ เพิ่มมากขึ้น สืบเนื่องจากปัญหาปากท้องของประชาชน ครอบครัวขาดความใกล้ชิดอันเนื่องมาจากความจำเป็นทางเศรษฐกิจ การแพร่ระบาดของยาเสพติดมีมากขึ้น</p>
<p>๓. ด้านโครงสร้างพื้นฐาน</p> <ol style="list-style-type: none"> ๑. เส้นทางคมนาคม ๒. ไฟฟ้า ๓. การสื่อสาร ๔. ระบบประปา 	<p>หมู่ที่ ๑ - ๘</p>	<p>ประชาชนทั่วไป</p>	<p>ปัญหาลดลง เนื่องจากเทศบาลพัฒนาด้านโครงสร้างพื้นฐานติดต่อกันมาเป็นเวลาหลายปีตามระดับความต้องการและความรุนแรงของปัญหาในพื้นที่</p>

ขอบข่ายและปริมาณของปัญหา	พื้นที่เป้าหมาย	กลุ่มเป้าหมาย	การคาดการณ์แนวโน้มอนาคต
๔. ด้านสาธารณสุข ๑. โรคระบาดและโรคติดต่อต่างๆ ๒. สุขภาพอนามัย ๓. การบริการด้านสาธารณสุขมูลฐาน	หมู่ที่ ๑ - ๘ ศพต.ตำบลควนศรี	ประชาชนทั่วไป และ สัตว์เลี้ยง เด็ก, เยาวชน และ ประชาชนทั่วไป	ปัญหาลดลง โดยเทศบาลตำบลควนศรี ร่วมกับกองทุนหลักประกันสุขภาพตำบลควนศรี จัดโครงการด้านสุขภาพมีการประชาสัมพันธ์ให้ความรู้แก่ประชาชนให้ตื่นตัวต่อการป้องกันโรคและในปัจจุบันประชาชนได้ให้ความสำคัญและสนใจเกี่ยวกับสุขภาพของตนเองมากยิ่งขึ้น ปัญหาลดลงเนื่องจากรัฐบาลได้จัดสรรงบประมาณด้านการศึกษามากขึ้น ทำให้ประสิทธิภาพของบุคลากรผู้สอนและคุณภาพการศึกษาของเด็กเพิ่มขึ้น ส่วนด้านศาสนาและวัฒนธรรมได้มีการจัดกิจกรรมสืบสานประเพณีท้องถิ่น เช่น ประเพณีลอยกระทง ประเพณีรดน้ำผู้สูงอายุ
๕. ด้านการศึกษา ศาสนา วัฒนธรรม ๑. คุณภาพการศึกษา ๒. พุทธและอุปกรณ์การศึกษา ๓. สถานศึกษาและแหล่งเรียนรู้ ๔. วัดและศูนย์วัฒนธรรมในหมู่บ้าน ๕. งานประเพณีต่างๆ	หมู่ที่ ๑ - ๘ ศพต.ตำบลควนศรี	เยาวชน และ ประชาชนทั่วไป	ปัญหาลดลงเนื่องจากได้รับความร่วมมือจากเจ้าหน้าที่ของรัฐและประชาชนในเขตเทศบาลตำบลควนศรีในการช่วยกันดูแลรักษาทรัพยากรธรรมชาติและสิ่งแวดล้อมให้คงอยู่อย่างยั่งยืน
๖. ด้านทรัพยากรธรรมชาติและสิ่งแวดล้อม ๑. ปัญหาขยะมูลฝอย สิ่งปฏิกูล ๒. มลภาวะเป็นพิษ ๓. ทรัพยากรธรรมชาติเสื่อมโทรม ๔. ขาดจิตสำนึกในการอนุรักษ์	หมู่ที่ ๑ - ๘ โรงงาน บิมนำมันต่างๆ	เยาวชน และ ประชาชนทั่วไป	ปัญหาลดลงเพื่อจากเทศบาลมีกำลังเสริมให้ผู้บริหาร พนักงาน พนักงานจ้างได้เข้ารับการอบรมเพิ่มพูนความรู้ให้มีความรู้เรื่อง จริยธรรม เพื่อเข้าสู่การบริหารกิจการบ้านเมืองที่ดี
๗. ด้านการเมือง การบริหาร ๑. บุคลากร ๒. เครื่องมือเครื่องใช้ เทคโนโลยี ๓. ระบบการบริหารจัดการ	เทศบาลตำบลควนศรี	พนักงานเทศบาล ลูกจ้างและสมาชิกสภา เทศบาลตำบลควนศรี	ปัญหาลดลงเพื่อจากเทศบาลมีกำลังเสริมให้ผู้บริหาร พนักงาน พนักงานจ้างได้เข้ารับการอบรมเพิ่มพูนความรู้ให้มีความรู้เรื่อง จริยธรรม เพื่อเข้าสู่การบริหารกิจการบ้านเมืองที่ดี

ส่วนที่ ๓ การนำแผนพัฒนาท้องถิ่นไปสู่การปฏิบัติ

๑. ยุทธศาสตร์การพัฒนาและแผนงาน

ที่	ยุทธศาสตร์	ด้าน	แผนงาน	หน่วยงาน รับผิดชอบ หลัก	หน่วยงาน สนับสนุน
๑	การพัฒนาด้าน โครงสร้างพื้นฐาน	บริการชุมชนและ สังคม	-เคหะและชุมชน	กองช่าง	ทต.ควนศรี
		การเศรษฐกิจ	-อุตสาหกรรมและการโยธา -การเกษตร	กองช่าง กองช่าง	
๒	การพัฒนาด้านสังคม และคุณภาพชีวิต	บริหารทั่วไป	-การรักษาความสงบภายใน	สำนักปลัด	
		บริการชุมชนและ สังคม	-สาธารณสุข -สร้างความเข้มแข็งของ ชุมชน	สำนักปลัด สำนักปลัด	
		การเศรษฐกิจ	-อุตสาหกรรมและการโยธา	กองช่าง	
๓	การพัฒนาด้าน การศึกษา การกีฬา นันทนาการ ศาสนา ศิลปวัฒนธรรมและ ประเพณีท้องถิ่น	บริการชุมชนและ สังคม	-การศึกษา -การศาสนาวัฒนธรรมและ นันทนาการ	สำนักปลัด สำนักปลัด	
๔	การพัฒนาด้านการ ท่องเที่ยว ทรัพยากรธรรมชาติและ สิ่งแวดล้อม	บริการชุมชนและ สังคม	-เคหะและชุมชน -สร้างความเข้มแข็งของ ชุมชน -การศาสนาวัฒนธรรมและ นันทนาการ	กองช่าง สำนักปลัด สำนักปลัด	
		การเศรษฐกิจ	-การเกษตร	สำนักปลัด	
๕	การพัฒนา ประสิทธิภาพด้าน การเมืองและการ บริหาร	บริหารทั่วไป	บริหารงานทั่วไป	สำนักปลัด	
รวม	๕ ยุทธศาสตร์	๓ ด้าน	๘ แผนงาน		

๒. บัญชีโครงการพัฒนาท้องถิ่น

บัญชีสรุปโครงการพัฒนา
แผนพัฒนาท้องถิ่น (พ.ศ.๒๕๖๖ - ๒๕๗๐)
เทศบาลตำบลควนศรี อำเภอบ้านนาสาร จังหวัดสุราษฎร์ธานี

แบบ ผ. ๐๑

ยุทธศาสตร์	ปี ๒๕๖๖		ปี ๒๕๖๗		ปี ๒๕๖๘		ปี ๒๕๖๙		ปี ๒๕๗๐		รวม ๕ ปี	
	จำนวนโครงการ	งบประมาณ (บาท)	จำนวนโครงการ	งบประมาณ (บาท)	จำนวนโครงการ	งบประมาณ (บาท)	จำนวนโครงการ	งบประมาณ (บาท)	จำนวนโครงการ	งบประมาณ (บาท)		
ยุทธศาสตร์ที่ ๑ การพัฒนาต้นโครงสร้างพื้นฐาน												
๑.๑ แผนงานอุตสาหกรรมและการโยธา	๑๘	๕๗,๐๕๕,๐๐๐	๑๘	๒๕,๗๗๕,๘๗๘	๑๔	๒๑,๔๒๕,๐๐๐	๑๖	๒๑,๔๒๕,๐๐๐	๑๖	๒๑,๔๒๕,๐๐๐	๘๕	๑๕๓,๕๔๖,๘๗๘
๑.๒ แผนงานการเกษตร	๑	๕๐๐,๐๐๐	๓	๑๑,๐๐๐,๐๐๐	๑	๕,๐๐๐,๐๐๐	๑	๕,๐๐๐,๐๐๐	๑	๕,๐๐๐,๐๐๐	๘	๒๗,๓๓๐,๐๐๐
๑.๓ แผนงานเคหะและชุมชน	๒	๑,๑๐๐,๐๐๐	๑	๕๐๐,๐๐๐	๑	๕๐๐,๐๐๐	๑	๕๐๐,๐๐๐	๑	๕๐๐,๐๐๐	๕	๒,๑๐๐,๐๐๐
รวม	๒๑	๕๘,๖๕๕,๐๐๐	๒๑	๓๗,๓๗๕,๘๗๘	๑๖	๒๖,๙๒๕,๐๐๐	๑๖	๒๖,๙๒๕,๐๐๐	๑๗	๓๕,๓๕๐,๐๐๐	๘๕	๑๘๓,๕๔๖,๘๗๘
ยุทธศาสตร์ที่ ๒ การพัฒนาต้นสังคมและคุณภาพชีวิต												
๒.๑ แผนงานสาธารณสุข	๗	๑,๐๘๘,๐๐๐	๗	๑,๐๘๘,๐๐๐	๗	๑,๐๘๘,๐๐๐	๗	๑,๐๘๘,๐๐๐	๗	๑,๐๘๘,๐๐๐	๓๕	๕,๕๔๖,๐๐๐
๒.๒ แผนงานสร้างความเข้มแข็งของชุมชน	๔	๕๒๕,๐๐๐	๔	๕๒๕,๐๐๐	๔	๕๒๕,๐๐๐	๔	๕๒๕,๐๐๐	๔	๕๒๕,๐๐๐	๒๐	๒,๑๐๐,๐๐๐
๒.๓ แผนงานการรักษาความสงบภายใน	๘	๓,๕๘๘,๐๐๐	๗	๒,๘๕๕,๐๐๐	๗	๒,๘๕๕,๐๐๐	๗	๒,๘๕๕,๐๐๐	๗	๒,๘๕๕,๐๐๐	๓๖	๑๓,๕๘๘,๐๐๐
๒.๔ แผนงานอุตสาหกรรมและการโยธา	๓	๓,๕๐๐,๐๐๐	๐	๐	๐	๐	๐	๐	๐	๐	๕	๓,๕๐๐,๐๐๐
รวม	๒๒	๕,๕๐๑,๐๐๐	๒๐	๓,๕๖๘,๐๐๐	๒๐	๓,๕๖๘,๐๐๐	๒๐	๓,๕๖๘,๐๐๐	๒๐	๓,๕๖๘,๐๐๐	๘๕	๑๗,๕๑๑,๐๐๐
ยุทธศาสตร์ที่ ๓ การพัฒนาด้านการศึกษา การกีฬา นันทนาการ ศาสนา ศิลปวัฒนธรรมและประเพณีท้องถิ่น												
๓.๑ แผนงานการศึกษา	๔	๑,๕๒๘,๓๐๐	๔	๒,๑๕๖,๘๕๖	๔	๒,๑๕๖,๘๕๖	๔	๒,๑๕๖,๘๕๖	๔	๒,๑๕๖,๘๕๖	๒๐	๘,๑๕๖,๘๕๖
๓.๒ แผนงานการศาสนาวัฒนธรรมและนันทนาการ	๙	๖๕๐,๐๐๐	๑๑	๘๕๐,๐๐๐	๙	๘๕๐,๐๐๐	๙	๘๕๐,๐๐๐	๙	๘๕๐,๐๐๐	๕๑	๓,๖๐๖,๐๐๐
รวม	๑๓	๒,๑๗๘,๓๐๐	๑๕	๒,๙๖๖,๘๕๖	๑๓	๒,๙๖๖,๘๕๖	๑๓	๒,๙๖๖,๘๕๖	๑๓	๒,๙๖๖,๘๕๖	๗๑	๑๑,๗๖๒,๘๕๖

บัญชีสรุปโครงการพัฒนา

แผนพัฒนาท้องถิ่น (พ.ศ. ๒๕๖๖ - ๒๕๗๐)

เทศบาลตำบลควนศรี อำเภอบ้านนาสาร จังหวัดสุราษฎร์ธานี

แบบ ผ. ๐๑

ชื่อโครงการ	ปี ๒๕๖๖		ปี ๒๕๖๗		ปี ๒๕๖๘		ปี ๒๕๖๙		ปี ๒๕๗๐		รวม ๕ ปี
	จำนวนโครงการ	งบประมาณ (บาท)	จำนวนโครงการ	งบประมาณ (บาท)	จำนวนโครงการ	งบประมาณ (บาท)	จำนวนโครงการ	งบประมาณ (บาท)	จำนวนโครงการ	งบประมาณ (บาท)	
ยุทธศาสตร์ที่ ๔ การพัฒนาการท่องเที่ยว ทรัพยากรธรรมชาติและสิ่งแวดล้อม											
๔.๑ แผนงานทะเลและชุมชน	๑	๖๖๔,๐๐๐	๑	๕๐๐,๐๐๐	๐	๐	๐	๐	๐	๐	๑,๖๖๔,๐๐๐
๔.๒ แผนงานสร้างความเข้มแข็งของชุมชน	๑	๓๐,๐๐๐	๑	๓๐,๐๐๐	๑	๓๐,๐๐๐	๑	๓๐,๐๐๐	๑	๓๐,๐๐๐	๑๕๐,๐๐๐
๔.๓ แผนงานการเกษตร	๓	๑๙,๑๙๖,๐๐๐	๒	๓๐,๐๐๐	๒	๓๐,๐๐๐	๒	๓๐,๐๐๐	๒	๓๐,๐๐๐	๑๙,๓๑๖,๐๐๐
๔.๔ แผนงานการศาสนาวัฒนธรรมและนันทนาการ	๒	๗๓,๔๕๖,๐๐๐	๑	๑๕,๐๐๐,๐๐๐	๐	๐	๐	๐	๑	๑๐,๐๐๐,๐๐๐	๙๘,๕๕๖,๐๐๐
รวม	๗	๙๑,๓๓๖,๐๐๐	๕	๙๖๐,๐๐๐	๓	๖๐,๐๐๐	๔	๑๐,๐๖๐,๐๐๐	๔	๑๐,๐๖๐,๐๐๐	๑๑๗,๕๑๖,๐๐๐
ยุทธศาสตร์ที่ ๕ การพัฒนาประสิทธิภาพด้านการเมืองและการบริหาร											
๕.๑ แผนงานบริหารทั่วไป	๔	๖๕,๕๐๐	๔	๖๕,๕๐๐	๔	๖๕,๕๐๐	๔	๖๕,๕๐๐	๔	๖๕,๕๐๐	๒๖๕,๕๐๐
รวม	๔	๖๕,๕๐๐	๔	๖๕,๕๐๐	๔	๖๕,๕๐๐	๔	๖๕,๕๐๐	๔	๖๕,๕๐๐	๒๖๕,๕๐๐
รวมทั้งสิ้น	๑๑	๑๕๗,๘๙๒,๐๐๐	๑๓	๑,๖๒๖,๐๐๐	๗	๑๐๐,๐๐๐	๘	๑๖,๑๒๐,๐๐๐	๘	๑๖,๑๒๐,๐๐๐	๑๑๘,๕๖๒,๕๐๐

**บัญชีสรุปโครงการพัฒนา ที่นำมาจากแผนชุมชน
เทศบาลตำบลควนศรี อำเภอบ้านนาสาร จังหวัดสุราษฎร์ธานี**

แบบ ผ. ๐๑/๑

ยุทธศาสตร์	ปี ๒๕๖๖		ปี ๒๕๖๗		ปี ๒๕๖๘		ปี ๒๕๖๙		ปี ๒๕๗๐		รวม ๕ ปี	
	จำนวนโครงการ	งบประมาณ (บาท)	จำนวนโครงการ	งบประมาณ (บาท)	จำนวนโครงการ	งบประมาณ (บาท)	จำนวนโครงการ	งบประมาณ (บาท)	จำนวนโครงการ	งบประมาณ (บาท)	จำนวนโครงการ	งบประมาณ (บาท)
ยุทธศาสตร์ที่ ๑ การพัฒนาด้านโครงสร้างพื้นฐาน	๓	๒๐๐,๐๐๐	๒	๒,๙๐๐,๐๐๐	๓	๑,๙๕๐,๐๐๐	๓	๑,๙๕๐,๐๐๐	๓	๔,๙๐๐,๐๐๐	๑๔	๑๑,๙๕๐,๐๐๐
ยุทธศาสตร์ที่ ๒ การพัฒนาด้านสังคมและคุณภาพชีวิต	๕	๑,๑๖๕,๐๐๐	๓	๖๕,๐๐๐	๓	๖๕,๐๐๐	๓	๖๕,๐๐๐	๓	๖๕,๐๐๐	๑๗	๑,๔๒๕,๐๐๐
ยุทธศาสตร์ที่ ๓ การพัฒนาด้านการศึกษา การกีฬา นันทนาการ ศาสนา ศิลปวัฒนธรรมและประเพณีท้องถิ่น	๐	๐	๑	๕๐๐,๐๐๐	๐	๐	๐	๒๐๐,๐๐๐	๐	๐	๒	๗๐๐,๐๐๐
ยุทธศาสตร์ที่ ๔ การพัฒนาด้านการท่องเที่ยว ทรัพยากรธรรมชาติและสิ่งแวดล้อม	๐	๐	๑	๕,๐๐๐,๐๐๐	๒	๙๐๐,๐๐๐	๐	๐	๐	๐	๓	๕,๙๐๐,๐๐๐
รวมทั้งสิ้น	๘	๑,๓๖๕,๐๐๐	๗	๔,๔๖๕,๐๐๐	๘	๒,๙๐๕,๐๐๐	๗	๒,๐๕๕,๐๐๐	๖	๕,๙๖๕,๐๐๐	๓๖	๑๙,๙๖๕,๐๐๐

รายละเอียดโครงการพัฒนา

แผนพัฒนาท้องถิ่น (พ.ศ. ๒๕๖๖ - ๒๕๗๐)

เทศบาลตำบลควนศรี อำเภอปานนาสาร จังหวัดสุราษฎร์ธานี

กลยุทธ์จังหวัดยุทธศาสตร์ที่ ๓ การเชื่อมโยงเส้นทางคมนาคมและศูนย์โลจิสติกส์ (Logistics) ภาคใต้ตอนบน

กลยุทธ์การพัฒนาของ อปท. ในเขตจังหวัดยุทธศาสตร์ที่ ๑ ด้านโครงสร้างพื้นฐาน

๑.ยุทธศาสตร์ที่ ๑ การพัฒนาด้วยโครงสร้างพื้นฐาน

๑.๑แผนงานอุตสาหกรรมและการโยธา

แบบ ผ.๐๒

ที่	โครงการ	วัตถุประสงค์	เป้าหมาย (ผลผลิตของโครงการ)	งบประมาณ				ตัวชี้วัด (KPI)	ผลที่คาดว่าจะได้รับ	หน่วยงานรับผิดชอบหลัก
				๒๕๖๖ (บาท)	๒๕๖๗ (บาท)	๒๕๖๘ (บาท)	๒๕๗๐ (บาท)			
๑.	ก่อสร้างถนนคอนกรีตเสริมเหล็กผิวจราจร ๓ (สฎ.๕๒-๑๐๐๕)	เพื่อให้ประชาชนได้รับความสะดวกในการคมนาคมสัญจรและมีเส้นทางในการขนส่งผลผลิตทางการเกษตรที่ได้มาตรฐาน	ก่อสร้างถนนคอนกรีตเสริมเหล็ก กว้าง ๔ เมตร ระยะทาง ๗๐๐ เมตร หน้า ๐.๑๕ เมตร จุดเริ่มต้นโครงการ N ๙๖๐๖๓๐ E ๕๓๕๔๕๑ จุดสิ้นสุดโครงการ N ๙๖๐๕๐๕ E ๕๓๕๐๙๖	๘๐๐,๐๐๐	-	๘๐๐,๐๐๐	-	ประชาชนมีเส้นทางที่คึกคักมากขึ้น ๑ เส้นทาง	๑.ประชาชนมีเส้นทางที่ได้มาตรฐานและสะดวกในการสัญจร ๒.ประชาชนมีเส้นทางในการขนส่งผลผลิตได้สะดวกรวดเร็ว	กองช่าง
๒.	ก่อสร้างถนนคอนกรีตเสริมเหล็กผิวจราจร ๕ (สฎ.๕๒-๑๐๐๗)	เพื่อให้ประชาชนได้รับความสะดวกในการคมนาคมสัญจรและมีเส้นทางในการขนส่งผลผลิตทางการเกษตรที่ได้มาตรฐาน	ก่อสร้างถนนคอนกรีตเสริมเหล็ก กว้าง ๔ เมตร ระยะทาง ๕๕๐ เมตร หน้า ๐.๑๕ เมตร จุดเริ่มต้นโครงการ N ๙๖๐๘๑๙ E ๕๓๕๔๗๘ จุดสิ้นสุดโครงการ N ๙๖๐๘๗๓ E ๕๓๖๓๕๑.	-	-	-	๑,๒๐๐,๐๐๐	ประชาชนมีเส้นทางที่คึกคักมากขึ้น ๑ เส้นทาง	๑.ประชาชนมีเส้นทางที่ได้มาตรฐานและสะดวกในการสัญจร ๒.ประชาชนมีเส้นทางในการขนส่งผลผลิตได้สะดวกรวดเร็ว	กองช่าง

กลยุทธ์ศาสตร์จังหวัดยุทธศาสตร์ที่ ๓ การเชื่อมโยงเส้นทางคมนาคมและศูนย์โลจิสติกส์ (Logistics) ภาคใต้ตอนบน

ยุทธศาสตร์การพัฒนาของ อปท. ในเขตจังหวัดยุทธศาสตร์ที่ ๑ ด้านโครงสร้างพื้นฐาน

๑.ยุทธศาสตร์ที่ ๑ การพัฒนาด้านโครงสร้างพื้นฐาน

๑.๑แผนงานอุตสาหกรรมและการโยธา

ชื่อโครงการ	วัตถุประสงค์	เป้าหมาย (ผลลัพธ์ของโครงการ)	งบประมาณ					ตัวชี้วัด (KPI)	ผลที่คาดว่าจะได้รับ	หน่วยงานรับผิดชอบ
			๒๕๖๖ (บาท)	๒๕๖๗ (บาท)	๒๕๖๘ (บาท)	๒๕๖๙ (บาท)	๒๕๗๐ (บาท)			
๓. ก่อสร้างถนนคอนกรีตเสริมเหล็กสายประชาอุทิศ ๖ (สัญญา๕๒-๑๐๐๘)	เพื่อให้ประชาชนได้รับความสะดวกในการคมนาคมสัญจรและมีเส้นทางในการขนส่งผลิตภัณฑ์ทางการเกษตรที่ได้มาตรฐาน	ก่อสร้างถนนคอนกรีตเสริมเหล็ก กว้าง ๔ เมตร ระยะทาง ๕๓๐ เมตร หน้า ๐.๑๕ เมตร จุดเริ่มต้น โครงการ N ๙๖๐๓๕๖ E ๕๓๖๒๒๕ จุดสิ้นสุดโครงการ N ๙๖๐๘๓๓ E ๕๓๖๓๕๑	-	-	-	-	๑,๒๐๐,๐๐๐	ประชาชนมีเส้นทางที่สะดวกในการคมนาคมที่ได้มาตรฐานเพิ่มขึ้น ๑ เส้นทาง	๑.ประชาชนมีเส้นทางที่ได้มาตรฐานและสะดวกในการสัญจร ๒.ประชาชนมีเส้นทางในการขนส่งผลผลิตได้สะดวกรวดเร็ว	กองช่าง
๔. ก่อสร้างถนนแอสฟัลติกคอนกรีตสายความห้วย - มอเกิด (สัญญา ๕๒-๑๐๐๓)	เพื่อให้ประชาชนได้รับความสะดวกในการคมนาคมสัญจรและมีเส้นทางในการขนส่งผลิตภัณฑ์ทางการเกษตรที่ได้มาตรฐาน	ก่อสร้างถนนแอสฟัลติกคอนกรีต กว้าง ๕ เมตร ระยะทาง ๓,๑๕๐ เมตร หน้า ๐.๐๕ เมตร จุดเริ่มต้น โครงการ N ๙๕๙๖๖๖ E ๕๓๕๔๒๓ จุดสิ้นสุดโครงการ N ๙๖๐๒๓๕ E ๕๓๖๒๘๑	-	-	-	๓,๕๐๐,๐๐๐	๔,๐๐๐,๐๐๐	ประชาชนมีเส้นทางที่สะดวกในการคมนาคมที่ได้มาตรฐานเพิ่มขึ้น ๑ เส้นทาง	๑.ประชาชนมีเส้นทางที่ได้มาตรฐานและสะดวกในการสัญจร ๒.ประชาชนมีเส้นทางในการขนส่งผลผลิตได้สะดวกรวดเร็ว	กองช่าง

กลยุทธ์จัดจ้งวิทยุยุทธศาสตร์ที่ ๓ การเชื่อมโยงเส้นทางคมนาคมและศูนย์โลจิสติกส์ (Logistics) ภาคใต้ตอนบน
 ชุยุทธศาสตร์การพัฒนาของ อบท. ในเขตจังหวัดยุทธศาสตร์ที่ ๑ ด้านโครงสร้างพื้นฐาน

๑.ยุทธศาสตร์ที่ ๑ การพัฒนาด้านโครงสร้างพื้นฐาน

๑.๑แผนงานอุตสาหกรรมและการโยธา

แบบ ผ.๐๒

ที่	โครงการ	วัตถุประสงค์	เป้าหมาย (ผลผลิตของโครงการ)	งบประมาณ				ตัวชี้วัด (KPI)	ผลที่คาดว่าจะได้รับ	หน่วยงาน รับผิดชอบ
				๒๕๖๖ (บาท)	๒๕๖๗ (บาท)	๒๕๖๘ (บาท)	๒๕๖๙ (บาท)			
๕.	ก่อสร้างถนนลาดยางแอสฟัลท์ติก คอนกรีตสายความถี่ - ความช่วยเหลือ (ส.ฎ.ถ ๕๒-๑๐๐๑)	เพื่อให้ประชาชนได้รับความสะดวกในการคมนาคมสัญจรและมีเส้นทางในการขนส่งผลผลิตทางการเกษตรที่ได้มาตรฐาน	ก่อสร้างถนนลาดยางแอสฟัลท์ติกคอนกรีต กว้าง ๕ เมตร ระยะทาง ๓,๓๐๐ เมตร หน้า ๐.๐๕ เมตร จุดเริ่มต้น โครงการ N ๙๖๒๒๔๕ E ๕๓๖๓๕๗ จุดสิ้นสุดโครงการ N ๙๕๙๙๔๔ E ๕๓๕๓๕๓	๒,๐๐๐,๐๐๐	๒,๐๐๐,๐๐๐	๔,๐๐๐,๐๐๐	-	ประชาชนมีเส้นทางที่คมนาคมที่เพิ่มขึ้ ๑ เส้นทาง	๑.ประชาชนมีเส้นทางที่ได้มาตรฐานและสะดวกในการสัญจร ๒.ประชาชนมีเส้นทางในการขนส่งผลผลิตได้สะดวกรวดเร็ว	กองช่าง
๖.	ปรับปรุงถนนสายประชาอุทิศ ๖ (บ้านนายเฉลียว/ประชาร่วมใจ)	เพื่อให้ประชาชนได้รับความสะดวกในการคมนาคมสัญจรและมีเส้นทางในการขนส่งผลผลิตทางการเกษตรที่ได้มาตรฐาน	ลงหินคลุกพร้อมเกลี่ยแต่ง บดอัดเรียบร้อยตลอดสาย กว้าง ๔ เมตร ยาว ๕๓๐ เมตร หน้า ๐.๑๐ เมตร จุดเริ่มต้น โครงการ N ๙๖๐๘๓๒ E ๕๓๕๔๘๐ จุดสิ้นสุดโครงการ N ๙๖๐๘๓๕ E ๕๓๖๑๓๘	๓๐๐,๐๐๐	-	-	-	ประชาชนมีเส้นทางคมนาคมที่สะดวกขึ้น	ประชาชนได้รับความสะดวกในการคมนาคม	กองช่าง

ก. ยุทธศาสตร์จังหวัดยุทธศาสตร์ที่ ๓ การเชื่อมโยงเส้นทางคมนาคมและศูนย์โลจิสติกส์ (Logistics) ภาคใต้ตอนบน

ข. ยุทธศาสตร์การพัฒนาของ อบท. ในเขตจังหวัดยุทธศาสตร์ที่ ๑ ด้านโครงสร้างพื้นฐาน

๑. ยุทธศาสตร์ที่ ๑ การพัฒนาด้านโครงสร้างพื้นฐาน

๑.๑ แผนงานอุตสาหกรรมและการโยธา

แบบ ผ.๐๒

ที่	โครงการ	วัตถุประสงค์	เป้าหมาย (ผลผลิตของโครงการ)	งบประมาณ					ตัวชี้วัด (KPI)	ผลที่คาดว่าจะได้รับ	หน่วยงาน รับผิดชอบหลัก
				๒๕๖๖ (บาท)	๒๕๖๗ (บาท)	๒๕๖๘ (บาท)	๒๕๖๙ (บาท)	๒๕๗๐ (บาท)			
๗.	ปรับปรุงถนนสายประชาอุทิศ ๓	เพื่อให้ประชาชนได้รับความสะดวกในการคมนาคมสัญจรและมีเส้นทางในการขนส่งผลผลิตทางการเกษตรที่ได้มาตรฐาน	ลงหินคลุกพร้อมเกลี่ยแต่งบดอัดเรียบตลอดสาย กว้าง ๔ เมตร ยาว ๖๐๐ เมตร หนา ๐.๑๐ เมตร จุดเริ่มต้น โครงการ N ๙๕๙๘๙๕ E ๕๓๖๐๙๔ จุดสิ้นสุดโครงการ N ๙๖๐๓๓๖ E ๕๓๖๒๑๖	-	-	๖๐๐,๐๐๐	-	-	ประชาชนมีเส้นทางคมนาคมที่สะดวกขึ้น	ประชาชนได้รับความสะดวกในการคมนาคม	กองช่าง
๘.	ก่อสร้างถนนคอนกรีตเสริมเหล็ก กว้าง ๔ เมตร (สัญญา ๕๒-๒๐๐๒)	เพื่อให้ประชาชนได้รับความสะดวกในการคมนาคมสัญจรและมีเส้นทางในการขนส่งผลผลิตทางการเกษตรที่ได้มาตรฐาน	ก่อสร้างถนนคอนกรีตเสริมเหล็ก กว้าง ๔ เมตร ยาว ๕๕๐ เมตร หนา ๐.๑๕ เมตร จุดเริ่มต้นโครงการ N ๙๖๑๑๗๘ E ๕๓๕๔๐๓ จุดสิ้นสุดโครงการ N ๙๖๑๑๕๑ E ๕๓๕๘๙๕	๔๐๐,๐๐๐	๔๐๐,๐๐๐	๔๐๐,๐๐๐	-	-	ประชาชนมีเส้นทางคมนาคมที่ได้มาตรฐานเพิ่มขึ้น ๑ เส้นทาง	๑. ประชาชนมีเส้นทางที่ได้มาตรฐานและสะดวกในการสัญจร ๒. ประชาชนมีเส้นทางในการขนส่งผลผลิตได้สะดวกรวดเร็ว	กองช่าง

กลยุทธ์ศาสตร์จังหวัดยุทธศาสตร์ที่ ๓ การเชื่อมโยงเส้นทางคมนาคมและศูนย์โลจิสติกส์ (Logistics) ภาคใต้ตอนบน

ยุทธศาสตร์การพัฒนาของ อปท. ในเขตจังหวัดยุทธศาสตร์ที่ ๑ ด้านโครงสร้างพื้นฐาน

๑.ยุทธศาสตร์ที่ ๑ การพัฒนาด้วยโครงสร้างพื้นฐาน

๑.๑แผนงานอุตสาหกรรมและการโยธา

แบบ ผ.๐๒

ที่	โครงการ	วัตถุประสงค์	เป้าหมาย (ผลลัพธ์ของโครงการ)	งบประมาณ				ตัวชี้วัด (KPI)	ผลที่คาดว่าจะได้รับ	หน่วยงาน รับผิดชอบหลัก
				๒๕๖๖ (บาท)	๒๕๖๗ (บาท)	๒๕๖๘ (บาท)	๒๕๖๙ (บาท)			
๙.	ปรับปรุงเส้นทาง ขยาย ราษฎร์รังเสริม (สฎ.ถ๕๒-๒๐๐๖)	เพื่อให้ประชาชน ได้รับความสะดวก ในการคมนาคม สัญจรและมีเส้นทาง ในการขนส่งผลผลิต ทางการเกษตรที่ได้ มาตรฐาน	ปรับปรุงเส้นทาง กว้าง ข้างละ ๐.๕๐ เมตร ระยะทาง ๑๕๐ เมตร จุดเริ่มต้น โครงการ N ๙๖๑๕๙๑ E ๕๓๕๖๕๓ จุดสิ้นสุดโครงการ N ๙๖๑๕๕๘ E ๕๓๕๖๘๕	๒๐๐,๐๐๐	-	-	๒๕๗๐ (บาท)	ประชาชนมี เส้นทาง คมนาคมที่ สะดวกขึ้น	ประชาชนได้รับ ความสะดวกใน การคมนาคม	กองช่าง
๑๐.	ก่อสร้างถนนคอนกรีตเสริม เหล็กขอยลุงหงส์ (สฎ.ถ๕๒-๒๐๐๕)	เพื่อให้ประชาชน ได้รับความสะดวก ในการคมนาคม สัญจรและมีเส้นทาง ในการขนส่งผลผลิต ทางการเกษตรที่ได้ มาตรฐาน	ก่อสร้างถนนคอนกรีต เสริมเหล็ก กว้าง ๕ เมตร ระยะทาง ๒๐๕ เมตร หนา ๐.๑๕ เมตร จุดเริ่มต้น โครงการ N ๙๖๑๕๔๓ E ๕๓๖๖๒๐ จุดสิ้นสุดโครงการ N ๙๖๑๐๒๔ E ๕๓๖๔๔๕	-	๕๕๐,๐๐๐	-	-	ประชาชนมี เส้นทางการ คมนาคมที่ได้ มาตรฐาน เพิ่มขึ้น ๑ เส้นทาง	๑.ประชาชนมี เส้นทางที่ได้ มาตรฐานและ สะดวกในการ สัญจร ๒.ประชาชนมี เส้นทางในการ ขนส่งผลผลิตได้ สะดวกรวดเร็ว	กองช่าง

กลยุทธ์ศาสตร์จังหวัดยุทธศาสตร์ที่ ๓ การเชื่อมโยงเส้นทางคมนาคมและศูนย์โลจิสติกส์ (Logistics) ภาคใต้ตอนบน

กลยุทธ์ศาสตร์การพัฒนาของ อบท. ในเขตจังหวัดยุทธศาสตร์ที่ ๑ ด้านโครงสร้างพื้นฐาน

๑.ยุทธศาสตร์ที่ ๑ การพัฒนาต้นน้ำโครงสร้างพื้นฐาน

๑.๑แผนงานอุตสาหกรรมและการโยธา

แบบ ผ.๐๒

ที่	โครงการ	วัตถุประสงค์	เป้าหมาย (ผลผลิตของโครงการ)	งบประมาณ					ตัวชี้วัด (KPI)	ผลที่คาดว่าจะได้รับ	หน่วยงาน รับผิดชอบ
				๒๕๖๖ (บาท)	๒๕๖๗ (บาท)	๒๕๖๘ (บาท)	๒๕๖๙ (บาท)	๒๕๗๐ (บาท)			
๑๑.	ก่อสร้างถนนคอนกรีตเสริมเหล็กขอยเนินนา (สฎ.๓๕๒-๒๐๐๕)	เพื่อให้ประชาชน ได้รับความสะดวก ในการคมนาคม สัญจรและมีเส้นทาง ในการขนส่งผลผลิต ทางการเกษตรที่ได้ มาตรฐาน	ก่อสร้างถนนคอนกรีต เสริมเหล็ก กว้าง ๔ เมตร ยาว ๑,๔๐๐ เมตร หนา ๐.๑๕ เมตร จุดเริ่มต้น โครงการ N ๙๖๓๐๙๙ E ๕๓๔๘๖๕ จุดสิ้นสุดโครงการ N ๙๖๒๒๖๑ E ๕๓๕๕๕๒	-	-	-	๓,๐๐๐,๐๐๐	๔,๕๐๐,๐๐๐	ประชาชนมี เส้นทางที่ คมนาคมที่ มาตรฐาน เพิ่มขึ้น ๑ เส้นทาง	๑.ประชาชนมี เส้นทางที่ได้ มาตรฐานและ สะดวกในการ สัญจร ๒.ประชาชนมี เส้นทางในการ ขนส่งผลผลิตได้ สะดวกรวดเร็ว	กองช่าง
๑๒.	ก่อสร้างถนนคอนกรีตเสริม เหล็กขอยพรมมี (สฎ.๓๕๒-๒๐๐๘)	เพื่อให้ประชาชน ได้รับความสะดวก ในการคมนาคม สัญจรและมีเส้นทาง ในการขนส่งผลผลิต ทางการเกษตรที่ได้ มาตรฐาน	ก่อสร้างถนนคอนกรีต เสริมเหล็ก กว้าง ๔ เมตร ระยะทาง ๕๐๐ เมตร หนา ๐.๑๕ เมตร จุดเริ่มต้นโครงการ N ๙๖๑๘๘๘ E ๕๓๖๓๐๓ จุดสิ้นสุดโครงการ N ๙๖๒๐๒๑ E ๕๓๖๐๒๔	๔๕๐,๐๐๐	-	-	-	-	ประชาชนมี เส้นทางที่ คมนาคมที่ มาตรฐาน เพิ่มขึ้น ๑ เส้นทาง	๑.ประชาชนมี เส้นทางที่ได้ มาตรฐานและ สะดวกในการ สัญจร ๒.ประชาชนมี เส้นทางในการ ขนส่งผลผลิตได้ สะดวกรวดเร็ว	กองช่าง

ก. ยุทธศาสตร์จังหวัดยุทธศาสตร์ที่ ๓ การเชื่อมโยงเส้นทางคมนาคมและศูนย์โลจิสติกส์ (Logistics) ภาคใต้ตอนบน
 ข. ยุทธศาสตร์การพัฒนาของ อปท. ในเขตจังหวัดยุทธศาสตร์ที่ ๑ ด้านโครงสร้างพื้นฐาน

๑. ยุทธศาสตร์ที่ ๑ การพัฒนาด้านโครงสร้างพื้นฐาน

๑.๑ แผนงานอุตสาหกรรมและการโยธา

แบบ ผ.๐๒

ที่	โครงการ	วัตถุประสงค์	เป้าหมาย (ผลผลิตของโครงการ)	งบประมาณ					ตัวชี้วัด (KPI)	ผลที่คาดว่าจะได้รับ	หน่วยงาน รับผิดชอบหลัก	
				๒๕๖๖ (บาท)	๒๕๖๗ (บาท)	๒๕๖๘ (บาท)	๒๕๖๙ (บาท)	๒๕๗๐ (บาท)				
๑๓.	ก่อสร้างถนนคอนกรีตเสริมเหล็กซอยสุลัย	เพื่อให้ประชาชนได้รับความสะดวกในการคมนาคมสัญจรและมีเส้นทางในการขนส่งผลผลิตทางการเกษตรที่ได้มาตรฐาน	ก่อสร้างถนนคอนกรีตเสริมเหล็ก ผิวจราจรกว้าง ๔ เมตร ยาว ๑๔๐ เมตร ทนยา ๐.๑๕ เมตร จุดเริ่มต้นโครงการ N ๙๖๒๐๐๙ E ๕๓๕๘๖๕ จุดสิ้นสุดโครงการ N ๙๖๒๐๘๓ E ๕๓๕๙๒๗	-	๓๐๐,๐๐๐	-	-	-	-	ประชาชนมีเส้นทางคมนาคมที่ได้มาตรฐานเพิ่มขึ้น ๑ เส้นทาง	ประชาชนมีเส้นทางและสะดวกในการสัญจร ๒. ประชาชนมีเส้นทางในการขนส่งผลผลิตได้สะดวก รวดเร็ว	กองช่าง
๑๔.	ปรับปรุงถนน ขอยเนินนา ๒	เพื่อให้ประชาชนได้รับความสะดวกในการคมนาคมสัญจรและมีเส้นทางในการขนส่งผลผลิตทางการเกษตรที่ได้มาตรฐาน	ลงทุนปลูกพร้อมแก้ไขแต่งบดอัดเรียบตลอดสาย กว้าง ๔ เมตร ยาว ๙๕๐ เมตร ทนยา ๐.๑๐ เมตร จุดเริ่มต้นโครงการ N ๙๖๒๓๖๖ E ๕๓๕๓๔๙ จุดสิ้นสุดโครงการ N ๙๖๒๘๗๕ E ๕๓๕๙๙๘	-	๙๖๖,๐๐๐	-	-	-	-	ประชาชนมีเส้นทางคมนาคมที่สะดวกขึ้น	ประชาชนได้รับความสะดวกในการคมนาคม	กองช่าง

กลยุทธ์ศาสตร์จังหวัดยุทธศาสตร์ที่ ๓ การเชื่อมโยงเส้นทางคมนาคมและศูนย์โลจิสติกส์ (Logistics) ภาคใต้ตอนบน
 ข.ยุทธศาสตร์การพัฒนาของ อบท. ในเขตจังหวัดยุทธศาสตร์ที่ ๑ ตำบลโครงสร้างพื้นฐาน

๑.ยุทธศาสตร์ที่ ๑ การพัฒนาด้านโครงสร้างพื้นฐาน

๑.๑แผนงานอุดหนุนการโยธา

ที่	โครงการ	วัตถุประสงค์	เป้าหมาย (ผลผลิตของโครงการ)	งบประมาณ					ตัวชี้วัด (KPI)	ผลที่คาดว่าจะได้รับ	หน่วยงาน รับผิดชอบหลัก
				๒๕๖๖ (บาท)	๒๕๖๗ (บาท)	๒๕๖๘ (บาท)	๒๕๖๙ (บาท)	๒๕๗๐ (บาท)			
๑๕.	ปรับปรุงถนนซอยในนา	เพื่อให้ประชาชนได้รับความสะดวกในการคมนาคมสัญจรและมีเส้นทางในการขนส่งผลผลิตทางการเกษตรที่ได้มาตรฐาน	ลงหินคลุกพร้อมเกลี่ยแต่ง บดอัดเรียบตลอดสาย กว้าง ๔ เมตร ยาว ๑,๐๐๐ เมตร หนา ๐.๑๐ เมตร จุดเริ่มต้น โครงการ N ๙๖๒๗๔๓ E ๕๓๕๕๕๑ จุดสิ้นสุดโครงการ N ๙๖๓๒๕๔ E ๕๓๕๑๐๙	-	-	๕๐๐,๐๐๐	-	-	ประชาชนมีเส้นทางคมนาคมที่สะดวกขึ้น	๑. ประชาชนมีเส้นทางที่ได้มาตรฐานและสะดวกในการสัญจร ๒. ประชาชนมีเส้นทางในการขนส่งผลผลิตได้รวดเร็ว	กองช่าง
๑๖.	ปรับปรุงถนนซอยพรณี	เพื่อให้ประชาชนได้รับความสะดวกในการคมนาคมสัญจรและมีเส้นทางในการขนส่งผลผลิตทางการเกษตรที่ได้มาตรฐาน	ลงหินคลุกพร้อมเกลี่ยแต่ง บดอัดเรียบตลอดสาย กว้าง ๔ เมตร ยาว ๕๐๐ เมตร หนา ๐.๑๐ เมตร จุดเริ่มต้น โครงการ N ๙๖๑๘๔๘ E ๕๓๖๕๙๓ จุดสิ้นสุดโครงการ N ๙๖๒๐๒๖ E ๕๓๖๐๑๓	-	-	๓๐๐,๐๐๐	-	-	ประชาชนมีเส้นทางคมนาคมที่สะดวกขึ้น	ประชาชนได้รับความสะดวกในการคมนาคม	กองช่าง

กลยุทธ์ศาสตร์จังหวัดยุทธศาสตร์ที่ ๓ การเชื่อมโยงเส้นทางคมนาคมและศูนย์โลจิสติกส์ (Logistics) ภาคใต้ตอนบน

กลยุทธ์ศาสตร์การพัฒนาของ อปท. ในเขตจังหวัดยุทธศาสตร์ที่ ๑ ด้านโครงสร้างพื้นฐาน

๑.ยุทธศาสตร์ที่ ๑ การพัฒนาด้านโครงสร้างพื้นฐาน

๑.๑แผนงานอุตสาหกรรมและการโยธา

ที่	โครงการ	วัตถุประสงค์	เป้าหมาย (ผลผลิตของโครงการ)	งบประมาณ					ตัวชี้วัด (KPI)	ผลที่คาดว่าจะได้รับ	หน่วยงานรับผิดชอบหลัก
				๒๕๖๖ (บาท)	๒๕๖๗ (บาท)	๒๕๖๘ (บาท)	๒๕๖๙ (บาท)	๒๕๗๐ (บาท)			
๑๓.	ปรับปรุงถนนหินคลุกขอย นายวิน (ถ.ม.๑๕๒-๓๐๐๕)	เพื่อให้ประชาชนได้รับความสะดวกในการคมนาคม สัญจรและมีเส้นทางในการขนส่งผลผลิตทางการเกษตรที่ได้มาตรฐาน	ปรับปรุงถนนหินคลุก กว้าง ๓ เมตร ระยะทาง ๑,๓๐๐ เมตร หน้า ๐.๑๐ เมตร จุดเริ่มต้นโครงการ N ๙๖๕๐๑๙ E ๕๓๓๐๕๓ จุดสิ้นสุดโครงการ N ๙๖๓๓๐๙ E ๕๓๒๖๒๒	-	-	-	๕๐๐,๐๐๐	-	ประชาชนมีเส้นทางคมนาคมที่สะดวกขึ้น	ประชาชนได้รับความสะดวกในการคมนาคม	กองช่าง
๑๔.	ก่อสร้างถนนลาดยางแอสฟัลท์ คอกรีตสายวิ่งใหญ่ - ท่าสี (ถ.ม.๑๕๒-๔๐๐๑)	เพื่อให้ประชาชนได้รับความสะดวกในการคมนาคม สัญจรและมีเส้นทางในการขนส่งผลผลิตทางการเกษตรที่ได้มาตรฐาน	ก่อสร้างถนนลาดยางแอสฟัลท์ติก คอกรีต กว้าง ๔ เมตร ระยะทาง ๑,๕๐๐ เมตร หน้า ๐.๐๕ เมตร จุดเริ่มต้นโครงการ N ๙๖๔๐๖๗ E ๕๓๒๔๙๐ จุดสิ้นสุดโครงการ N ๙๖๕๑๑๕ E ๕๓๑๒๔๘	๑,๐๐๐,๐๐๐	๑,๐๐๐,๐๐๐	๘๐๐,๐๐๐	๕๐๐,๐๐๐	-	ประชาชนมีเส้นทางคมนาคมที่เพิ่มมากขึ้น ๑ เส้นทาง	๑. ประชาชนมีเส้นทางที่ได้มาตรฐานและสะดวกในการสัญจร ๒. ประชาชนมีเส้นทางในการขนส่งผลผลิตได้สะดวกรวดเร็ว	กองช่าง

กลยุทธ์ศาสตร์จังหวัดยุทธศาสตร์ที่ ๓ การเชื่อมโยงเส้นทางคมนาคมและศูนย์โลจิสติกส์ (Logistics) ภาคใต้ตอนบน
 ขุยุทธศาสตร์การพัฒนาของ อบท. ในเขตจังหวัดยุทธศาสตร์ที่ ๑ ด้านโครงสร้างพื้นฐาน

๑.ยุทธศาสตร์ที่ ๑ การพัฒนาต้นน้ำโครงสร้างพื้นฐาน

๑.๑แผนงานอุตสาหกรรมและการโยธา

ที่	โครงการ	วัตถุประสงค์	เป้าหมาย (ผลผลิตของโครงการ)	งบประมาณ				ตัวชี้วัด (KPI)	ผลที่คาดว่าจะได้รับ	หน่วยงาน รับผิดชอบ
				๒๕๖๖ (บาท)	๒๕๖๗ (บาท)	๒๕๖๘ (บาท)	๒๕๖๙ (บาท)			
๑๙.	ก่อสร้างถนนลาดยางแอสฟัลท์ติก คอนกรีตสายเอเค็ด - ฟังกรูด (สัญญา.๕๒-๕๐๐๑)	เพื่อให้ประชาชนได้รับความสะดวกในการคมนาคม สัญจรและมีเส้นทางในการขนส่งผลผลิตทางการเกษตรที่ได้มาตรฐาน	ก่อสร้างถนนลาดยางแอสฟัลท์ติกคอนกรีต กว้าง ๕ เมตร ระยะทาง ๒,๖๐๐ เมตร หน้า ๐.๐๕ เมตร จุดเริ่มต้น โครงการ N ๙๖๑๑๓๑ E ๕๓๑๐๙๐ จุดสิ้นสุดโครงการ N ๙๕๕๓๘๔ E ๕๓๒๔๘๒	-	๕๐๐,๐๐๐	-	-	ประชาชนมีเส้นทางคมนาคมที่เต็มมาตรฐานเพิ่มขึ้น ๑ เส้นทาง	๑.ประชาชนมีเส้นทางที่ได้มาตรฐานและสะดวกในการสัญจร ๒.ประชาชนมีเส้นทางในการขนส่งผลผลิตได้สะดวกรวดเร็ว	กองช่าง
๒๐.	ก่อสร้างถนนคอนกรีตเสริมเหล็กสายเอเค็ด - บ้านควนพรุพี (สัญญา.๕๒-๕๐๐๒)	เพื่อให้ประชาชนได้รับความสะดวกในการคมนาคม สัญจรและมีเส้นทางในการขนส่งผลผลิตทางการเกษตรที่ได้มาตรฐาน	ก่อสร้างถนนคอนกรีตเสริมเหล็ก กว้าง ๔ เมตร ระยะทาง ๒,๓๘๐ เมตร หน้า ๐.๑๕ เมตร จุดเริ่มต้น โครงการ N ๙๖๑๑๓๔ E ๕๓๑๕๑๗ จุดสิ้นสุดโครงการ N ๙๖๒๒๙๐ E ๕๓๒๔๗๕	๕๐๐,๐๐๐	๑,๐๐๐,๐๐๐	๕๐๐,๐๐๐	๑,๐๐๐,๐๐๐	ประชาชนมีเส้นทางคมนาคมที่เต็มมาตรฐานเพิ่มขึ้น ๑ เส้นทาง	๑.ประชาชนมีเส้นทางที่ได้มาตรฐานและสะดวกในการสัญจร ๒.ประชาชนมีเส้นทางในการขนส่งผลผลิตได้สะดวกรวดเร็ว	กองช่าง

กลยุทธ์ศาสตร์จังหวัดยุทธศาสตร์ที่ ๓ การเชื่อมโยงเส้นทางคมนาคมและศูนย์โลจิสติกส์ (Logistics) ภาคใต้ตอนบน
 ข.ยุทธศาสตร์การพัฒนาของ อปท. ในเขตจังหวัดยุทธศาสตร์ที่ ๑ ด้านโครงสร้างพื้นฐาน

๑.ยุทธศาสตร์ที่ ๑ การพัฒนาค้าปลีกสร้างพื้นฐาน

๑.๑แผนงานอุตสาหกรรมและการโยธา

ที่	โครงการ	วัตถุประสงค์	เป้าหมาย (ผลผลิตของโครงการ)	งบประมาณ					ตัวชี้วัด (KPI)	ผลที่คาดว่าจะได้รับ	หน่วยงาน รับผิดชอบหลัก
				๒๕๖๖ (บาท)	๒๕๖๗ (บาท)	๒๕๖๘ (บาท)	๒๕๖๙ (บาท)	๒๕๗๐ (บาท)			
๒๑.	ปรับปรุงถนนสายบ้านมอเกิด-บ้านควนพรุพี	เพื่อให้ราษฎรมีเส้นทางคมนาคม	ปรับปรุงถนนหินคลุก กว้าง ๔ เมตร ยาว ๒,๓๘๐ เมตร หน้า ๐.๑๕ เมตร จุดเริ่มต้น โครงการ N ๙๖๑๓๒๔ E ๕๓๓๕๑๗ จุดสิ้นสุดโครงการ N ๙๖๒๖๙๐ E ๕๓๒๕๓๕	-	-	-	๑,๗๒๕,๐๐๐	-	ประชาชนมีเส้นทางคมนาคมที่สะดวกขึ้น	ประชาชนได้รับความสะดวกในการคมนาคม	กองช่าง
๒๒.	ก่อสร้างถนนคอนกรีตเสริมเหล็กสายควนเนียง - คลองพรัง (สัญญา๓๕๒-๖๐๐๓)	เพื่อให้ประชาชนได้รับความสะดวกในการคมนาคม สบายและมีเส้นทางในการขนส่งผลผลิตทางการเกษตรที่ได้มาตรฐาน	ก่อสร้างถนนคอนกรีตเสริมเหล็ก กว้าง ๔ เมตร ระยะทาง ๖๐๐ เมตร หน้า ๐.๑๕ เมตร จุดเริ่มต้น โครงการ N ๙๖๓๖๙๘ E ๕๓๕๕๖๘ จุดสิ้นสุดโครงการ N ๙๖๓๓๒๐ E ๕๓๕๑๐๖	๕๐๐,๐๐๐	-	๕๐๐,๐๐๐	-	๕๐๐,๐๐๐	ประชาชนมีเส้นทางความสะดวกสบายมากขึ้น เพิ่มพื้นที่เส้นทาง	๑.ประชาชนมีเส้นทางที่ได้มาตรฐานและสะดวกในการสัญจร ๒.ประชาชนมีเส้นทางในการขนส่งผลผลิตได้สะดวกรวดเร็ว	กองช่าง

กลยุทธ์ศาสตร์จังหวัดยุทธศาสตร์ที่ ๓ การเชื่อมโยงเส้นทางคมนาคมและศูนย์โลจิสติกส์ (Logistics) ภาคใต้ตอนบน
 ข.ยุทธศาสตร์การพัฒนาของ อปท. ในเขตจังหวัดยุทธศาสตร์ที่ ๑ ด้านโครงสร้างพื้นฐาน

๑.ยุทธศาสตร์ที่ ๑ การพัฒนาค่ายโครงสร้างพื้นฐาน

๑.๑แผนงานอุตสาหกรรมและการโยธา

แบบ ผ.๐๒

ที่	โครงการ	วัตถุประสงค์	เป้าหมาย (ผลลัพธ์ของโครงการ)	งบประมาณ				ตัวชี้วัด (KPI)	ผลที่คาดว่าจะได้รับ	หน่วยงาน รับผิดชอบหลัก
				๒๕๖๖ (บาท)	๒๕๖๗ (บาท)	๒๕๖๘ (บาท)	๒๕๖๙ (บาท)			
๒๓.	ปรับปรุงเส้นทางถนนคอนกรีตเสริมเหล็กภายในหมู่บ้าน หมู่ที่ ๖ บ้านควนเนียง	เพื่อแก้ไขปัญหาการคมนาคมให้กับราษฎร มีความปลอดภัยและบำรุงรักษาถนน ป้องกันน้ำกัดเซาะ	ปรับปรุงให้รถทาง โดยเสริมดินให้รถทางพร้อมเทคอนกรีตเสริมเหล็กให้รถทางทั้ง ๒ ข้าง จุดเริ่มต้น โครงการ N ๙๖๔๑๓๙ E ๕๓๖๒๕๕ จุดสิ้นสุดโครงการ N ๕๓๕๗๒๕ E ๙๖๓๘๑๕	-	-	-	๕๐๐,๐๐๐ (บาท)	ประชาชนมีเส้นทางคมนาคมที่สะดวกขึ้น	ประชาชนในตำบลนาคาม	กองช่าง
๒๔.	ปรับปรุงถนนสายบ้านนายศิริ พลายแก้ว	เพื่อแก้ไขปัญหาการคมนาคมให้กับราษฎร มีความปลอดภัยและบำรุงรักษาถนน ป้องกันน้ำกัดเซาะ	ปรับปรุงถนนหินคลุก กว้าง ๕ เมตร ยาว ๑,๕๐๐ เมตร หนา ๐.๑๐ เมตร จุดเริ่มต้น N ๙๖๓๖๗๒ E ๕๓๖๕๑๕ จุดสิ้นสุด N ๙๖๓๓๐๙ E ๕๓๕๘๑๙	-	-	๗๒๔,๘๗๘	-	ประชาชนมีเส้นทางคมนาคมที่สะดวกขึ้น	ประชาชนในตำบลนาคาม	กองช่าง

ก.ยุทธศาสตร์จังหวัดยุทธศาสตร์ที่ ๓ การเชื่อมโยงเส้นทางคมนาคมและศูนย์โลจิสติกส์ (Logistics) ภาคใต้ตอนบน

ข.ยุทธศาสตร์การพัฒนาของ อปท. ในเขตจังหวัดยุทธศาสตร์ที่ ๑ ด้านโครงสร้างพื้นฐาน

๑.ยุทธศาสตร์ที่ ๑ การพัฒนาต้นโครงสร้างพื้นฐาน

๑.๑แผนงานอุตสาหกรรมและการโยธา

ที่	โครงการ	วัตถุประสงค์	เป้าหมาย (ผลผลิตของโครงการ)	งบประมาณ				ตัวชี้วัด (KPI)	ผลที่คาดว่าจะได้รับ	หน่วยงาน รับผิดชอบหลัก
				๒๕๖๖ (บาท)	๒๕๖๗ (บาท)	๒๕๖๘ (บาท)	๒๕๖๙ (บาท)			
๒๕.	ปรับปรุงถนนสายความเนียง - คลองพรง	เพื่อแก้ไขปัญหาการ คมนาคมให้กับราษฎร มีความปลอดภัยและ บำรุงรักษารถยนต์ ป้องกันน้ำกัดเซาะ	ปรับปรุงถนนหินคลุก กว้าง ๔ เมตร ยาว ๙๐๐ เมตร หนา ๐.๑๐ เมตร จุดเริ่มต้น N ๙๖๓๘๘๗ E ๕๓๕๗๒๙ จุดสิ้นสุด N ๙๖๓๓๖๑ E ๕๓๕๑๕๘	-	๖๐๐,๐๐๐	-	-	ประชาชนมี เส้นทางที่ คมนาคมที่ สะดวกขึ้น	ประชาชนได้รับความ สะดวกในการ คมนาคม	กองช่าง
๒๖.	ก่อสร้างถนนคอนกรีตเสริม เหล็กของที่สูง (สฎ.ภ๕๒-๗๐๓)	เพื่อให้ประชาชนได้รับ ความสะดวกในการ คมนาคมสัญจรและมี เส้นทางในการขนส่ง ผลผลิตทางการเกษตร ที่ได้มาตรฐาน	ก่อสร้างถนนคอนกรีต เสริมเหล็ก กว้าง ๔ เมตร ระยะทาง ๕๕๐ เมตร หนา ๐.๑๕ เมตร จุดเริ่มต้น โครงการ N ๙๖๒๗๒๖ E ๕๓๓๗๖๐ จุดสิ้นสุดโครงการ N ๙๖๒๖๕๑ E ๕๓๓๓๒๔	-	๕๐๐,๐๐๐	-	๕๐๐,๐๐๐	ประชาชนมี เส้นทางที่ คมนาคมที่ มาตรฐาน เพิ่มขึ้น ๑ เส้นทาง	๑.ประชาชนมีเส้นทาง ที่ได้มาตรฐานและ สะดวกในการสัญจร ๒.ประชาชนมีเส้นทาง ในการขนส่งผลผลิตได้ สะดวกรวดเร็ว	กองช่าง

กลยุทธ์สร้างขวัญกำลังใจบุคลากรที่ ๓ การเชื่อมโยงเส้นทางคมนาคมและศูนย์โลจิสติกส์ (Logistics) ภาคใต้ตอนบน
 ขุยุทธศาสตร์การพัฒนาระบบของ อปท. ในเขตจังหวัดยุทธศาสตร์ที่ ๑ ด้านโครงสร้างพื้นฐาน
 ๑.ยุทธศาสตร์ที่ ๑ การพัฒนาฐานโครงสร้างพื้นฐาน

๑.๑แผนงานอุตสาหกรรมและการโยธา

ที่	โครงการ	วัตถุประสงค์	เป้าหมาย (ผลผลิตของโครงการ)	งบประมาณ				ตัวชี้วัด (KPI)	ผลที่คาดว่าจะ จะได้รับ	หน่วยงาน รับผิดชอบหลัก
				๒๕๖๖ (บาท)	๒๕๖๗ (บาท)	๒๕๖๘ (บาท)	๒๕๖๙ (บาท)			
๒๗.	ก่อสร้างถนนคอนกรีตเสริมเหล็ก เหล็กขอยของทุกคู่ (สฎ.๓๕๒-๗๐๖)	เพื่อให้ประชาชนได้รับความสะดวกในการคมนาคมสัญจรและมีเส้นทางในการขนส่งผลผลิตทางการเกษตรที่ได้มาตรฐาน	ก่อสร้างถนนคอนกรีตเสริมเหล็ก กว้าง ๔ เมตร ระยะทาง ๑,๓๐๐ เมตร หน้า ๐.๑๕ เมตร จุดเริ่มต้นโครงการ N ๙๖๑๙๖๑ E ๔๓๓๑๐๖ จุดสิ้นสุดโครงการ N ๙๖๑๓๗๕ E ๔๓๓๑๑๔	-	-	๓,๐๐๐,๐๐๐	-	ประชาชนมีเส้นทางที่สะดวกในการคมนาคมที่ได้มาตรฐานเพิ่มขึ้น ๑ เส้นทาง	๑.ประชาชนมีเส้นทางที่ได้มาตรฐานและสะดวกในการสัญจร ๒.ประชาชนมีเส้นทางในการขนส่งผลผลิตได้สะดวกรวดเร็ว	กองช่าง
๒๘.	ก่อสร้างถนนคอนกรีตเสริมเหล็กพร้อมคูระบายน้ำ ขอยบ้านตึก (สฎ.๓๕๒-๘๐๐๒)	เพื่อให้ประชาชนได้รับความสะดวกในการคมนาคมสัญจรและมีเส้นทางในการขนส่งผลผลิตทางการเกษตรที่ได้มาตรฐาน	ก่อสร้างถนนคอนกรีตเสริมเหล็ก พร้อมคูระบายน้ำ กว้าง ๓ เมตร ระยะทาง ๑๐๐ เมตร หน้า ๐.๑๕ เมตร จุดเริ่มต้น โครงการ N ๙๖๒๕๓๓ E ๔๓๔๒๗๑ จุดสิ้นสุดโครงการ N ๙๖๒๕๔๘ E ๔๓๔๑๙๐	๕๐๐,๐๐๐	-	-	-	ประชาชนมีเส้นทางที่สะดวกในการคมนาคมที่ได้มาตรฐานเพิ่มขึ้น ๑ เส้นทาง	๑.ประชาชนมีเส้นทางที่ได้มาตรฐานและสะดวกในการสัญจร ๒.ประชาชนมีเส้นทางในการขนส่งผลผลิตได้สะดวกรวดเร็ว	กองช่าง

ก. ยุทธศาสตร์จังหวัดยุทธศาสตร์ที่ ๓ การเชื่อมโยงเส้นทางคมนาคมและศูนย์โลจิสติกส์ (Logistics) ภาคใต้ตอนบน

ข. ยุทธศาสตร์การพัฒนาของ อบท. ในเขตจังหวัดยุทธศาสตร์ที่ ๑ ด้านโครงสร้างพื้นฐาน

๑. ยุทธศาสตร์ที่ ๑ การพัฒนาด้านโครงสร้างพื้นฐาน

๑.๑ แผนงานอุตสาหกรรมและการโยธา

แบบ ผ.๐๒

ที่	โครงการ	วัตถุประสงค์	เป้าหมาย (ผลผลิตของโครงการ)	งบประมาณ				ตัวชี้วัด (KPI)	ผลที่คาดว่าจะได้รับ	หน่วยงานรับผิดชอบหลัก
				๒๕๖๖ (บาท)	๒๕๖๗ (บาท)	๒๕๖๘ (บาท)	๒๕๖๙ (บาท)			
๒๙.	ก่อสร้างถนนคอนกรีตเสริมเหล็กขอยตาเรือ (สฎ.ภ.๕๒-๘๐๐๔)	เพื่อให้ประชาชนได้รับความสะดวกในการคมนาคมสัญจรและมีเส้นทางในการขนส่งผลผลิตทางการเกษตรที่ได้มาตรฐาน	ก่อสร้างถนนคอนกรีตเสริมเหล็ก กว้าง ๔ เมตร ยาว ๑,๘๐๐ เมตร หนา ๐.๑๕ เมตร จุดเริ่มต้นโครงการ N ๙๖๑๘๓๖ E ๕๓๔๓๖๗ จุดสิ้นสุดโครงการ N ๙๖๐๒๖๑ E ๕๓๓๓๐๔	๕๐๐,๐๐๐	๑,๐๐๐,๐๐๐	๕๐๐,๐๐๐	๑,๐๐๐,๐๐๐	ประชาชนมีเส้นทางคมนาคมที่ได้มาตรฐานเพิ่มขึ้น ๑ เส้นทาง	ประชาชนมีเส้นทางที่ได้มาตรฐานและสะดวกในการสัญจร ๒. ประชาชนมีเส้นทางในการขนส่งผลผลิตได้สะดวกรวดเร็ว	กองช่าง
๓๐.	ก่อสร้างถนนคอนกรีตเสริมเหล็กขอยบ้านไร่ (สฎ.ภ.๕๒-๘๐๐๖)	เพื่อให้ประชาชนได้รับความสะดวกในการคมนาคมสัญจรและมีเส้นทางในการขนส่งผลผลิตทางการเกษตรที่ได้มาตรฐาน	ก่อสร้างถนนคอนกรีตเสริมเหล็ก กว้าง ๔ เมตร ระยะทาง ๒๖๐ เมตร หนา ๐.๑๕ เมตร จุดเริ่มต้นโครงการ N ๙๖๓๑๐๙ E ๕๓๓๓๐๔ จุดสิ้นสุดโครงการ N ๙๖๒๘๖๑ E ๕๓๓๓๓๑	๕๐๐,๐๐๐	๕๐๐,๐๐๐	-	๑,๐๐๐,๐๐๐	ประชาชนมีเส้นทางคมนาคมที่ได้มาตรฐานเพิ่มขึ้น ๑ เส้นทาง	ประชาชนมีเส้นทางที่ได้มาตรฐานและสะดวกในการสัญจร ๒. ประชาชนมีเส้นทางในการขนส่งผลผลิตได้สะดวกรวดเร็ว	กองช่าง

ก. ยุทธศาสตร์จังหวัดยุทธศาสตร์ที่ ๓ การเชื่อมโยงเส้นทางคมนาคมและศูนย์โลจิสติกส์ (Logistics) ภาคใต้ตอนบน

ข. ยุทธศาสตร์การพัฒนาของ อปท. ในเขตจังหวัดยุทธศาสตร์ที่ ๑ ด้านโครงสร้างพื้นฐาน

๑. ยุทธศาสตร์ที่ ๑ การพัฒนาต้นโครงสร้างพื้นฐาน

๑.๑ แผนงานอุตสาหกรรมและการโยธา

แบบ ผ.๐๒

ที่	โครงการ	วัตถุประสงค์	เป้าหมาย (ผลผลิตของโครงการ)	งบประมาณ					ตัวชี้วัด (KPI)	ผลที่คาดว่าจะ จะได้รับ	หน่วยงาน รับผิดชอบหลัก
				๒๕๖๖ (บาท)	๒๕๖๗ (บาท)	๒๕๖๘ (บาท)	๒๕๖๙ (บาท)	๒๕๗๐ (บาท)			
๓๑.	ก่อสร้างถนนคอนกรีตเสริมเหล็กซอยบ้านตึก-ท้ายไพร๑ (สฎ.ถ๕๒-๘๐๐๗)	เพื่อให้ประชาชน ได้รับความสะดวก ในการคมนาคม สัญจรและมีเส้นทาง ในการขนส่งผลผลิต ทางการเกษตรที่ได้ มาตรฐาน	ก่อสร้างถนนคอนกรีต เสริมเหล็ก กว้าง ๔ เมตร ระยะทาง ๙๐๐ เมตร หนา ๐.๑๕ เมตร จุดเริ่มต้น โครงการ N ๙๖๒๓๐๔ E ๕๓๔๑๔๘ จุดสิ้นสุดโครงการ N ๙๖๒๒๓๐ E ๕๓๓๓๖๔๖	-	๕๐๐,๐๐๐	-	๕๐๐,๐๐๐	๑,๐๐๐,๐๐๐	ประชาชนมี เส้นทาง คมนาคมที่ได้ มาตรฐาน เพิ่มขึ้น ๑ เส้นทาง	๑. ประชาชนมีเส้นทาง ที่ได้มาตรฐานและ สะดวกในการสัญจร ๒. ประชาชนมีเส้นทาง ในการขนส่งผลผลิตได้ สะดวกรวดเร็ว	กองช่าง
๓๒.	ก่อสร้างถนนคอนกรีตเสริม เหล็กซอยเชื่อมพัฒนา (สฎ.ถ๕๒-๘๐๐๗)	เพื่อให้ประชาชน ได้รับความสะดวก ในการคมนาคม สัญจรและมีเส้นทาง ในการขนส่งผลผลิต ทางการเกษตรที่ได้ มาตรฐาน	ก่อสร้างถนนคอนกรีต เสริมเหล็ก กว้าง ๔ เมตร ระยะทาง ๑,๑๕๐ เมตร หนา ๐.๑๕ เมตร จุดเริ่มต้น โครงการ N ๙๖๓๓๖๔๘ E ๕๓๔๕๕๓ จุดสิ้นสุดโครงการ N ๙๖๓๓๗๓ E ๕๓๓๓๕๙๐	-	๑,๐๐๐,๐๐๐	-	๑,๕๐๐,๐๐๐	ประชาชนมี เส้นทาง คมนาคมที่ได้ มาตรฐาน เพิ่มขึ้น ๑ เส้นทาง	๑. ประชาชนมีเส้นทาง ที่ได้มาตรฐานและ สะดวกในการสัญจร ๒. ประชาชนมีเส้นทาง ในการขนส่งผลผลิตได้ สะดวกรวดเร็ว	กองช่าง	

กลยุทธ์ศาสตร์จังหวัดยุทธศาสตร์ที่ ๓ การเชื่อมโยงเส้นทางคมนาคมและศูนย์โลจิสติกส์ (Logistics) ภาคใต้ตอนบน
 ยุทธศาสตร์การพัฒนาของ อบท. ในเขตจังหวัดยุทธศาสตร์ที่ ๑ ด้านโครงสร้างพื้นฐาน

๑. ยุทธศาสตร์ที่ ๑ การพัฒนาฐานโครงสร้างพื้นฐาน

๑.๑ แผนงานอุตสาหกรรมและการโยธา

แบบ ผ.๐๒

ที่	โครงการ	วัตถุประสงค์	เป้าหมาย (ผลผลิตของโครงการ)	งบประมาณ				ตัวชี้วัด (KPI)	ผลที่คาดว่าจะได้รับ	หน่วยงาน รับผิดชอบ
				๒๕๖๖ (บาท)	๒๕๖๗ (บาท)	๒๕๖๘ (บาท)	๒๕๖๙ (บาท)			
๓๓.	ปรับปรุงถนนหินคลุกสาย เขื่อนพัฒนา	เพื่อให้ประชาชนมี ถนนที่ดี มีคุณภาพ สะดวกและปลอดภัย ในการคมนาคม	ปรับปรุงถนนหินคลุก กว้าง ๔ เมตร ยาว ๑,๑๕๐ เมตร หนา ๐.๑๕ เมตร จุดเริ่มต้น โครงการ N ๙๖๓๖๔๔ E ๕๓๔๕๓๗ จุดสิ้นสุดโครงการ N ๙๖๓๕๐๘ E ๕๓๓๖๑๒	-	-	๘๐๐,๐๐๐	-	ประชาชนมี เส้นทางที่ คมนาคมที่ สะดวกขึ้น	ประชาชนได้รับความสะดวกในการ คมนาคม	กองช่าง
๓๔.	ก่อสร้างขยายท่อลอดเหลี่ยม คลองวัด หมู่ที่ ๘	เพื่อให้การคมนาคม สะดวก ปลอดภัย แก้ปัญหาอุทกภัย	ขยายท่อลอดเหลี่ยม คลองวัด ขนาด ๒.๑๐ X ๒.๑๐ x ๒ ช่อง ยาว ๖.๐๐ เมตร พิกัด N ๙๖๒๔๔๐ E ๕๓๔๖๙๔	๕๐๐,๐๐๐	-	-	-	ประชาชนมี เส้นทางที่ คมนาคมที่ สะดวกขึ้น	ประชาชนได้รับความสะดวกในการ คมนาคม	กองช่าง

กลยุทธ์ศาสตร์จังหวัดยุทธศาสตร์ที่ ๓ การเชื่อมโยงเส้นทางคมนาคมและศูนย์โลจิสติกส์ (Logistics) ภาคใต้ตอนบน
 ข.ยุทธศาสตร์การพัฒนาของ อปท. ในเขตจังหวัดยุทธศาสตร์ที่ ๑ ดำเนินโครงสร้างพื้นฐาน

๑.ยุทธศาสตร์ที่ ๑ การพัฒนาด้านโครงสร้างพื้นฐาน

๑.๑แผนงานอุตสาหกรรมและการโยธา

แบบ ผ.๐๒

ที่	โครงการ	วัตถุประสงค์	เป้าหมาย (ผลผลิตของโครงการ)	งบประมาณ				ตัวชี้วัด (KPI)	ผลที่คาดว่าจะได้รับ	หน่วยงาน รับผิดชอบ
				๒๕๖๖ (บาท)	๒๕๖๗ (บาท)	๒๕๖๘ (บาท)	๒๕๖๙ (บาท)			
๓๕.	ก่อสร้างท่อลอดเหล็กมอดน สายควนศรี – มอแก้ด	เพื่อให้การระบายน้ำ ได้ทัน ป้องกันน้ำท่วม	ก่อสร้างท่อลอดเหล็กมอดน ขนาด ๒.๑๐ x ๒.๑๐ x ๔.๐๐ x ๒ ช่อง จำนวน ๔ แห่ง พิกัด ๑. N ๙๖๑๒๕๗ E ๕๓๐๗๙๐ ๒. N ๙๖๑๘๕๔ E ๕๓๐๗๒๖ ๓. N ๙๖๑๘๕๒ E ๕๓๐๐๑๒ ๔. N ๙๖๑๘๕๔ E ๕๒๙๘๖๖	-	๑,๐๐๐,๐๐๐	-	-	๑,๐๐๐,๐๐๐	ประชาชนได้รับความ สะดวกในการ คมนาคม	กองช่าง
๓๖.	ก่อสร้างคูระบายน้ำคอนกรีต เสริมเหล็กถนนภายใน บริเวณสำนักงานเทศบาล ตำบลควนศรี	ป้องกันและแก้ไขน้ำ ท่วมซึ่งภายในบริเวณ เทศบาลตำบลควนศรี	ก่อสร้างคูระบายน้ำ คอนกรีตเสริมเหล็กภายใน บริเวณสำนักงานเทศบาล ตำบลควนศรี พิกัด N ๙๖๒๕๘๓ E ๕๓๖๔๒๐	-	-	-	๕๐๐,๐๐๐	ระบายน้ำท่วม ซึ่งได้ร้อยละ ๕๐	สามารถป้องกันการกัด เซาะผิวจราจร และ ปัญหาหน้าท่วมซึ่งได้	กองช่าง

กลยุทธ์ศาสตร์จังหวัดยุทธศาสตร์ที่ ๓ การเชื่อมโยงเส้นทางคมนาคมและศูนย์โลจิสติกส์ (Logistics) ภาคใต้ตอนบน
 ขุยุทธศาสตร์การพัฒนาระบบของ อปท. ในเขตจังหวัดยุทธศาสตร์ที่ ๑ ด้านโครงสร้างพื้นฐาน
 ๑.ยุทธศาสตร์ที่ ๑ การพัฒนาด้านโครงสร้างพื้นฐาน

๑.๑แผนงานยุทธศาสตร์กรมและกาไรชยา

ที่	โครงการ	วัตถุประสงค์	เป้าหมาย (ผลผลิตของโครงการ)	งบประมาณ				ตัวชี้วัด (KPI)	ผลที่คาดว่าจะได้รับ	หน่วยงาน รับผิดชอบหลัก
				๒๕๖๖ (บาท)	๒๕๖๗ (บาท)	๒๕๖๘ (บาท)	๒๕๖๙ (บาท)			
๓๗.	ปรับปรุงไหล่ทางถนนสาย ความศรี - ความสามัคคี	เพื่อให้การคมนาคม สะดวก ปลอดภัยมาก ยิ่งขึ้น ป้องกันและ แก้ไขไหล่ทางชำรุด	ก่อสร้างไหล่ทางคอนกรีต เสริมเหล็กตลอดสายทาง ทั้ง ๒ ข้างทาง จุดเริ่มต้น โครงการ N ๙๖๒๒๔๕ E ๕๓๖๘๒๕ จุดสิ้นสุดโครงการ N ๙๖๑๘๖๙ E ๕๒๑๙๓๗๗	-	-	-	-	ประชาชนได้รับความ สะดวกในการ คมนาคม	กองช่าง ชอบหลัก	
๓๘.	ก่อสร้างทางเท้าถนนสาย ความศรี - ความสามัคคี	เพื่อให้การคมนาคม สะดวก ปลอดภัยมาก ยิ่งขึ้น ป้องกันและ แก้ไขไหล่ทางชำรุด	ก่อสร้างทางเท้า ๒ ข้าง ทาง ตลอดความยาวของ ถนน กว้างข้างละ ๑-๒ เมตร พร้อมติดตั้งไฟถนน สาธารณะ จุดเริ่มต้น โครงการ N ๙๖๒๒๔๕ E ๕๓๖๘๒๕ จุดสิ้นสุดโครงการ N ๙๖๑๘๖๙ E ๕๒๑๙๓๗๗	-	-	-	๑๐,๐๐๐,๐๐๐	ประชาชนมี เส้นทางที่ คมนาคมที่ สะดวกขึ้น	๑. ประชาชนได้รับ ความสะดวกในการ คมนาคม ๒. ลดอุบัติเหตุ	กองช่าง

กลยุทธ์ศาสตร์จังหวัดยุทธศาสตร์ที่ ๓ การเชื่อมโยงเส้นทางคมนาคมและศูนย์โลจิสติกส์ (Logistics) ภาคใต้ตอนบน
 ยุทธศาสตร์การพัฒนาของ อปท. ในเขตจังหวัดยุทธศาสตร์ที่ ๑ ด้านโครงสร้างพื้นฐาน

แบบ ผ.๐๒

๑.ยุทธศาสตร์ที่ ๑ การพัฒนาระบบโครงสร้างพื้นฐาน

๑.๑แผนงบประมาณอุตสาหกรรมและการโยธา

ที่	โครงการ	วัตถุประสงค์	เป้าหมาย (ผลผลิตของโครงการ)	งบประมาณ				ตัวชี้วัด (KPI)	ผลที่คาดว่าจะได้รับ	หน่วยงานรับผิดชอบ
				๒๕๖๖ (บาท)	๒๕๖๗ (บาท)	๒๕๖๘ (บาท)	๒๕๖๙ (บาท)			
๓๙.	ชุดออกดูรายน้ถนนสาย ควนศรี - ควนสามคีคี	เพื่อให้สามารถระบาย น้ำได้ดี	ชุดออกดูระบายน้ำทั้ง ๒ ข้างทาง ความยาวตลอด แนว ความกว้าง ๑ - ๒ เมตร ความลึกตามสภาพ พื้นที่ จุดเริ่มต้น โครงการ N ๙๖๒๒๔๕ E ๕๓๖๘๒๕ จุดสิ้นสุดโครงการ N ๙๖๑๘๖๙ E ๕๒๔๓๗๗	-	-	๕๐๐,๐๐๐	-	ระบายน้ท่วม ซึ่งได้ร้อยละ ๕๐	กองช่าง	
๔๐	ก่อสร้างการจราจร (ราวกัน ตก) บริเวณจุดเสี่ยง จุด อันตราย	เพื่อให้การคมนาคม สะดวกมากยิ่งขึ้น และป้องกันอุบัติเหตุ ในการใช้ถนน	ก่อสร้างการจราจร บริเวณ จุดเสี่ยง จุดอันตราย บริเวณถนนที่อยู่ในความ รับผิดชอบ	-	๕๐๐,๐๐๐	-	-	ประชาชนไม่ได้รับความ สะดกในการ คมนาคม	กองช่าง	

กลยุทธ์ศาสตร์จังหวัดยุทธศาสตร์ที่ ๓ การเชื่อมโยงเส้นทางคมนาคมและศูนย์โลจิสติกส์ (Logistics) ภาคใต้ตอนบน
 ข.ยุทธศาสตร์การพัฒนาของ อปท. ในเขตจังหวัดยุทธศาสตร์ที่ ๑ ด้านโครงสร้างพื้นฐาน

๑.ยุทธศาสตร์ที่ ๑ การพัฒนาโครงสร้างพื้นฐาน

๑.๑แผนงานอุตสาหกรรมและการโยธา

แบบ ผ.๐๒

ที่	โครงการ	วัตถุประสงค์	เป้าหมาย (ผลผลิตของโครงการ)	งบประมาณ				ตัวชี้วัด (KPI)	ผลที่คาดว่าจะได้รับ	หน่วยงาน รับผิดชอบหลัก
				๒๕๖๖ (บาท)	๒๕๖๗ (บาท)	๒๕๖๘ (บาท)	๒๕๖๙ (บาท)			
๔๑.	ก่อสร้างเส้นชะลอความเร็วติดตั้งสัญญาณไฟจราจรกระจกทางโค้ง ฯลฯ	เพื่อให้เกิดความปลอดภัยต่อการจราจร อุบัติเหตุบนท้องถนน	ก่อสร้างเส้นชะลอความเร็ว ความเร็ว ป้ายเตือน ติดตั้ง สัญญาณไฟจราจร กระจก ทางโค้ง บริเวณถนน ๑.สามแยกวัดควน พิกัด N ๙๖๒๒๗๗ E ๕๓๔๕๕๖ ๒.หน้า รพ.สต. พิกัด N ๙๖๑๙๖๘ E ๕๓๓๘๕๔ ๓.สามแยกบ้านควนพรุฑ์ พิกัด N ๙๖๑๙๕๕ E ๕๓๒๖๒๘ ๔. สี่แยกควนศรี พิกัด N ๙๖๒๓๓๗ E ๕๓๒๗๐๕	๕๐๐,๐๐๐	๕๐๐,๐๐๐	๕๐๐,๐๐๐	๕๐๐,๐๐๐	ประชาชนมี เส้นทางทาง คมนาคมที่ สะดวกขึ้น	ประชาชนมีความ สะดวกปลอดภัย การเดินทาง	กองช่าง
๔๒.	ก่อสร้างป้ายถนน ป้ายชอຍ ป้ายจราจร	เพื่อให้ได้ทราบ สถานที่สำคัญและ สะดวกในการเดิน ทางการติดต่อ	ก่อสร้างป้ายถนน ป้าย ชอຍ ป้ายจราจร ในพื้นที่ ตำบลควนศรี	-	-	๕๐๐,๐๐๐	-	ประชาชนผู้ใช้ รถใช้ถนนได้รับ ความปลอดภัย เพิ่มขึ้น ร้อยละ ๕๐	ประชาชนได้รับความ สะดวกและปลอดภัย ในการใช้รถใช้ถนน	กองช่าง

กลยุทธ์ศาสตร์จังหวัดยุทธศาสตร์ที่ ๓ การเชื่อมโยงเส้นทางคมนาคมและศูนย์โลจิสติกส์ (Logistics) ภาคใต้ตอนบน
 ยุทธศาสตร์การพัฒนาของ อปท. ในเขตจังหวัดยุทธศาสตร์ที่ ๑ ด้านโครงสร้างพื้นฐาน

๑. ยุทธศาสตร์ที่ ๑ การพัฒนาด้านโครงสร้างพื้นฐาน

๑.๑ แผนงานบูรณาการกรมและการโยธา

แบบ ผ.๐๒

ที่	โครงการ	วัตถุประสงค์	เป้าหมาย (ผลผลิตของโครงการ)	งบประมาณ					ผลที่คาดว่าจะได้รับ	หน่วยงานรับผิดชอบหลัก
				๒๕๖๖ (บาท)	๒๕๖๗ (บาท)	๒๕๖๘ (บาท)	๒๕๖๙ (บาท)	๒๕๗๐ (บาท)		
๔๓.	ขยายเขตระบบประปาหมู่บ้าน หมู่ที่ ๑ บ้านควนมหาชัย (บ้านนาบประสิทธิ์ - ปีมปตท.)	เพื่อแก้ปัญหาให้กับราษฎรที่ขาดแคลนน้ำใช้อุปโภค - บริโภค	จุดส่งท่อเมนส่งน้ำ ติดตั้งมิเตอร์ประตูเปิด - ปิดน้ำ หัวจ่ายน้ำ พร้อมวัสดุอุปกรณ์ต่างๆ ระยะทาง ๑,๔๐๐ เมตร จุดเริ่มต้น โครงการ N ๙๕๙๗๐๑ E ๕๓๖๑๖๑ จุดสิ้นสุดโครงการ N ๙๕๘๘๕๕ E ๕๓๖๘๑๐	-	-	-	-	-	ประชาชนมีน้ำอุปโภคบริโภคตลอดปี	กองช่าง
๔๔.	ขยายเขตระบบประปาหมู่บ้าน หมู่ที่ ๒	เพื่อให้ประชาชนมีน้ำใช้ในการอุปโภค - บริโภคที่มีคุณภาพ และเพียงพอตลอดปี	ขยายเขตท่อเมนส่งน้ำ จ่ายน้ำ จากระบบประปาหมู่บ้าน พิกัด N ๙๖๑๔๗๘ E ๕๓๕๗๓๙	๓๐๐,๐๐๐	-	-	-	-	ประชาชนมีน้ำอุปโภคบริโภคตลอดทั้งปี	กองช่าง
๔๕.	ขยายเขตประปาหมู่บ้าน หมู่ที่ ๗ บ้านควนพรุพี	เพื่อให้ราษฎรกลุ่มผู้ใช้ น้ำมีน้ำสะอาดใช้ อุปโภค - บริโภค เพียงพอตลอดปี	จุดส่งท่อเมนส่งน้ำ ติดตั้งประตูเปิด - ปิดน้ำ หัวจ่ายน้ำ พร้อมวัสดุอุปกรณ์ต่างๆ พิกัด N ๙๖๒๙๐๘ E ๕๓๒๒๐๖	-	-	-	-	๒๐๐,๐๐๐	ประชาชนมีน้ำอุปโภคและบริโภคเพียงพอ	กองช่าง

กลยุทธ์ศาสตร์จังหวัดยุทธศาสตร์ที่ ๓ การเชื่อมโยงเส้นทางคมนาคมและศูนย์โลจิสติกส์ (Logistics) ภาคใต้ตอนบน
 ยุทธศาสตร์การพัฒนาวงของ อปท. ในเขตจังหวัดยุทธศาสตร์ที่ ๑ ด้านโครงสร้างพื้นฐาน

๑.ยุทธศาสตร์ที่ ๑ การพัฒนาต้นโครงสร้างพื้นฐาน

๑.๑แผนงานอุตุสธารกรรมและการโยธา

ที่	โครงการ	วัตถุประสงค์	เป้าหมาย (ผลผลิตของโครงการ)	งบประมาณ				ตัวชี้วัด (KPI)	ผลที่คาดว่าจะได้รับ	หน่วยงาน รับผิดชอบหลัก
				๒๕๖๖ (บาท)	๒๕๖๗ (บาท)	๒๕๖๘ (บาท)	๒๕๖๙ (บาท)			
๔๖.	ขยายเขตระบบประปาหมู่บ้าน หมู่ที่ ๘ บ้านควนวัด	เพื่อให้ราษฎรกลุ่มผู้ใช้ น้ำมีน้ำสะอาดใช้ อุปโภค - บริโภค เพียงพอตลอดปี	ขุดฝังท่อเมนน้ำดิบตั้ง มิเตอร์ประตูเปิด - ปิดน้ำ หัวจ่ายน้ำ พร้อมวัสดุ อุปกรณ์ต่างๆ พิกัดโครงการ N ๙๖๒๕๑๕ E ๕๓๔๔๔๔	-	-	๒๐๐,๐๐๐	-	ประชาชนมีน้ำ อุปโภคและ บริโภคไม่น้อย กว่า ร้อยละ ๙๐	ประชาชนมีน้ำอุปโภค และบริโภคเพียงพอ	กองช่าง
๔๗.	ก่อสร้างฝายน้ำล้นคลองหนองเหล็ก หมู่ที่ ๔	เพื่อใช้เป็นแหล่งน้ำ เก็บกักน้ำใช้ใน การเกษตร, อุปโภค	ก่อสร้างฝายน้ำล้น กว้าง ๑๐ เมตร ยาว ๘ เมตร ผนังข้างสูง ๓ เมตร สัน ฝายสูง ๑ เมตร พิกัดโครงการ N ๙๖๔๓๓๐ E ๕๓๒๕๑๐	-	-	-	๘๐๐,๐๐๐	ประชาชนมี แหล่งน้ำ อุปโภคและใช้ ในการเกษตร เพิ่มขึ้น ๑ แห่ง	ประชาชนมีน้ำอุปโภค และการเกษตร	กองช่าง
๔๘.	ก่อสร้างฝายน้ำล้นลำคลองพรัง หมู่ที่ ๖ บ้านควนเนียง	เพื่อใช้เป็นแหล่งน้ำ เก็บกักน้ำใช้ใน การเกษตร อุปโภค	ก่อสร้างฝายน้ำล้น กว้าง ๑๐ เมตร ยาว ๘ เมตร ผนังข้างสูง ๓ เมตร สันฝายสูง ๑.๕๐ เมตร พิกัด N ๙๖๓๓๒๖ E ๕๓๕๑๓๕	-	-	๘๐๐,๐๐๐	-	ประชาชนมี แหล่งน้ำ อุปโภคและใช้ ในการเกษตร เพิ่มขึ้น ๑ แห่ง	ประชาชนมีน้ำอุปโภค และการเกษตร	กองช่าง

กลยุทธ์ศาสตร์จังหวัดยุทธศาสตร์ที่ ๓ การเชื่อมโยงเส้นทางคมนาคมและศูนย์โลจิสติกส์ (Logistics) ภาคใต้ตอนบน
 ช.ยุทธศาสตร์การพัฒนาของ อปท. ในเขตจังหวัดยุทธศาสตร์ที่ ๑ ด้านโครงสร้างพื้นฐาน

แบบ ผ.๐๒

๑.ยุทธศาสตร์ที่ ๑ การพัฒนาต้นน้ำโครงสร้างพื้นฐาน

๑.๑แผนงานอุตสาหกรรมและการโยธา

ที่	โครงการ	วัตถุประสงค์	เป้าหมาย (ผลผลิตของโครงการ)	งบประมาณ				ตัวชี้วัด (KPI)	ผลที่คาดว่าจะได้รับ	หน่วยงาน รับผิดชอบ
				๒๕๖๖ (บาท)	๒๕๖๗ (บาท)	๒๕๖๘ (บาท)	๒๕๖๙ (บาท)			
๔๙.	ปรับปรุงสถานีสูบน้ำด้วยพลังงานไฟฟ้าบ้านวังใหญ่	เพื่อได้ครุภัณฑ์ อุปกรณ์ของสถานีสูบน้ำด้วยไฟฟ้าบ้านวังใหญ่อยู่สามารถใช้งานได้ดีขึ้น	ปรับปรุงระบบไฟฟ้า คอนโทรลทั้งระบบ เครื่องสูบน้ำ ท่อส่งน้ำ ฯลฯ พิกัด N ๙๖๓๙๓๙ E ๕๒๕๘๘๙๗	-	-	๕,๐๐๐,๐๐๐	-	สถานีสูบน้ำมีประสิทธิภาพเพิ่มขึ้นร้อยละ ๕๐	อุปกรณของสถานีสูบน้ำด้วยไฟฟ้าใช้งานได้ อย่างมีประสิทธิภาพมากยิ่งขึ้น	กองช่าง
รวม ๔๙ โครงการ				๑๗,๕๕๐,๐๐๐	๑๘,๓๓๒,๐๐๐	๒๐,๗๗๕,๘๗๘	๑๗,๘๒๕,๐๐๐	๓๐,๙๐๐,๐๐๐		

กลยุทธ์ศาสตร์ที่ ๓ การเชื่อมโยงเส้นทางคมนาคมและศูนย์โลจิสติกส์ (Logistics) ภาคใต้ตอนบน

ยุทธศาสตร์การพัฒนาของ อปท. ในเขตจังหวัดยุทธศาสตร์ที่ ๑ ดำเนินโครงสร้างพื้นฐาน

๑.ยุทธศาสตร์ที่ ๑ การพัฒนาด้านโครงสร้างพื้นฐาน

๑.๒ แผนงานการเกษตร

แบบ ผ.๐๒

ที่	โครงการ	วัตถุประสงค์	เป้าหมาย (ผลผลิตของโครงการ)	งบประมาณ				ตัวชี้วัด (KPI)	ผลที่คาดว่าจะได้รับ	หน่วยงาน รับผิดชอบหลัก
				๒๕๖๖ (บาท)	๒๕๖๗ (บาท)	๒๕๖๘ (บาท)	๒๕๖๙ (บาท)			
๑.	ชุดออกสำรวจเรียน หมู่ที่ ๗ บ้านควนพุ่ม	เพื่อเป็นแหล่งน้ำใช้ อุปโภคและ การเกษตรป้องกัน และแก้ไขปัญหาน้ำท่วม	ชุดออกสำรวจเรียน ๘๐๐ เมตร หมู่ที่ ๗ ตามแบบแปลนที่เทศบาล ตำบลควนศรี กำหนด จุดเริ่มต้น N ๙๖๑๔๑๒ E ๕๓๒๑๑๙ จุดสิ้นสุด N ๙๖๑๗๑๑ E ๕๓๑๔๖๗	-	-	๑,๐๐๐,๐๐๐	-	ประชาชนมี แหล่งน้ำ อุปโภคและใช้ ในการเกษตร เพิ่มขึ้น ๑ แห่ง	๑. ประชาชนมีน้ำ อุปโภคและ การเกษตร ๒. สามารถป้องกัน และแก้ไขปัญหาน้ำท่วมได้และภัยแล้ง	กองช่าง
๒.	ชุดออกสำรวจ หมู่ที่ ๘ บ้านควนวัด	เพื่อใช้เป็นแหล่งกักเก็บน้ำใช้อุปโภค – บริโภค และ การเกษตร เพื่อ ป้องกันและแก้ไข ปัญหาน้ำท่วมและภัยแล้ง	ชุดออกแหล่งน้ำธรรมชาติ (คลองวัด) ตามแบบที่ เทศบาลตำบลควนศรี กำหนด จุดเริ่มต้น โครงการ N ๙๖๒๑๔๓ E ๕๓๔๖๙๓ จุดสิ้นสุดโครงการ N ๙๖๒๗๕๕ E ๕๓๔๔๖๖	-	๘๐๐,๐๐๐	-	-	ประชาชนมี แหล่งน้ำ อุปโภคและใช้ ในการเกษตร เพิ่มขึ้น ๑ แห่ง	๑. ประชาชนมีน้ำ อุปโภคและ การเกษตร ๒. สามารถป้องกัน และแก้ไขปัญหาน้ำท่วมได้และภัยแล้ง	กองช่าง

ก.ยุทธศาสตร์จังหวัดยุทธศาสตร์ที่ ๓ การเชื่อมโยงเส้นทางคมนาคมและศูนย์โลจิสติกส์ (Logistics) ภาคใต้ตอนบน

ข.ยุทธศาสตร์การพัฒนาของ อปท. ในเขตจังหวัดยุทธศาสตร์ที่ ๑ ด้านโครงสร้างพื้นฐาน

๑.ยุทธศาสตร์ที่ ๑ การพัฒนาด้านโครงสร้างพื้นฐาน

๑.๒ แผนงานการเกษตร

แบบ ผ.๐๒

ที่	โครงการ	วัตถุประสงค์	เป้าหมาย (ผลผลิตของโครงการ)	งบประมาณ				ตัวชี้วัด (KPI)	ผลที่คาดว่าจะได้รับ	หน่วยงาน รับผิดชอบ
				๒๕๖๖ (บาท)	๒๕๖๗ (บาท)	๒๕๖๘ (บาท)	๒๕๗๐ (บาท)			
๓.	ขุดลอกหนองแม หมู่ที่ ๖ บ้านควนเนียง	เพื่อให้สามารถเพิ่มพื้นที่เก็บกักน้ำไว้ในฤดูแล้งได้มากขึ้น	ขุดลอกหนองแม ในพื้นที่ หมู่ที่ ๖ บ้านควนเนียง พิกัด N ๙๖๔๘๔๔ E ๕๓๖๔๓๘	๕๐๐,๐๐๐	-	-	-	ประชาชนมีแหล่งน้ำอุปโภคและใช้ในการเกษตรเพิ่มขึ้น ๑ แห่ง	๑. ประชาชนมีน้ำอุปโภคและ การเกษตร ๒. สามารถป้องกัน และแก้ไขปัญหาน้ำท่วมได้และภัยแล้ง	กองช่าง
รวม ๓ โครงการ				๕๐๐,๐๐๐	๘๐๐,๐๐๐	-	๑,๐๐๐,๐๐๐			

กลยุทธ์ศาสตร์เชิงวิद्यยุทธศาสตร์ที่ ๓ การเชื่อมโยงเส้นทางคมนาคมและศูนย์โลจิสติกส์ (Logistics) ภาคใต้ตอนบน
 ข.ยุทธศาสตร์การพัฒนาศูนย์ของ อปท. ในเขตจังหวัดยุทธศาสตร์ที่ ๑ ด้านโครงสร้างพื้นฐาน

แบบ ผ.๐๒

๑.ยุทธศาสตร์ที่ ๑ การพัฒนาด้านโครงสร้างพื้นฐาน

๑.๓ แผนงานเขตและชุมชน

ที่	โครงการ	วัตถุประสงค์	เป้าหมาย (ผลผลิตของโครงการ)	งบประมาณ				ตัวชี้วัด (KPI)	ผลที่คาดว่าจะได้รับ	หน่วยงาน รับผิดชอบหลัก
				๒๕๖๖ (บาท)	๒๕๖๗ (บาท)	๒๕๖๘ (บาท)	๒๕๗๐ (บาท)			
๑.	อุดหนุนโครงการขยายเขตไฟฟ้าถนนสายประจวบคีรีขันธ์ (ซอยลุงเปี้ยว)	เพื่อให้ราษฎรได้มีไฟฟ้าใช้ทุกครัวเรือน	ขยายเขตไฟฟ้าถนนสายประจวบคีรีขันธ์ ๔ (ซอยลุงเปี้ยว) ระยะทาง ๖๗๐ เมตร พิกัด N ๙๕๙๗๒๔ E ๕๓๖๐๖๗	๔๐๐,๐๐๐	-	-	๒๕๗๐ (บาท)	ประชาชนได้รับประโยชน์ไม่น้อยกว่าร้อยละ ๘๐	กองช่าง	
๒.	อุดหนุนโครงการขยายเขตไฟฟ้าถนนสายซอยลุงเมย	เพื่อให้ราษฎรได้มีไฟฟ้าใช้ทุกครัวเรือน	ขยายเขตไฟฟ้าถนนสายซอยลุงเมย พิกัด N ๙๕๙๗๓๔ E ๕๓๕๘๑๔	-	๕๐๐,๐๐๐	-	-	ประชาชนได้รับประโยชน์ไม่น้อยกว่าร้อยละ ๘๐	กองช่าง	
๓.	อุดหนุนโครงการขยายเขตไฟฟ้าซอยนายิ่ง	เพื่อให้ราษฎรได้มีไฟฟ้าใช้ทุกครัวเรือน	ขยายเขตไฟฟ้าถนนซอยนายิ่ง พิกัด N ๙๖๐๓๔๒ E ๕๓๕๒๒๕	-	-	๖๐๐,๐๐๐	-	ประชาชนได้รับประโยชน์ไม่น้อยกว่าร้อยละ ๘๐	กองช่าง	
๔.	อุดหนุนโครงการขยายเขตไฟฟ้าถนนซอยบ้านนายิ่งชุมชน	เพื่อให้ราษฎรได้มีไฟฟ้าใช้ทุกครัวเรือน	ขยายเขตไฟฟ้าถนนซอยบ้านนายิ่งชุมชน พิกัด N ๙๖๐๓๔๗ E ๕๓๖๒๒๑	-	-	-	๕๐๐,๐๐๐	ประชาชนได้รับประโยชน์ไม่น้อยกว่าร้อยละ ๘๐	กองช่าง	

กลยุทธ์ศาสตร์เชิงวิทยาศาสตร์ที่ ๓ การเชื่อมโยงเส้นทางคมนาคมและศูนย์โลจิสติกส์ (Logistics) ภาคใต้ตอนบน
 ยุทธศาสตร์การพัฒนาของ อปท. ในเขตจังหวัดยุทธศาสตร์ที่ ๑ ด้านโครงสร้างพื้นฐาน

แบบ ผ.๐๒

๑.ยุทธศาสตร์ที่ ๑ การพัฒนาโครงสร้างพื้นฐาน

๑.๓ แผนงานและชุมชน

ที่	โครงการ	วัตถุประสงค์	เป้าหมาย (ผลผลิตของโครงการ)	งบประมาณ				ตัวชี้วัด (KPI)	ผลที่คาดว่าจะได้รับ	หน่วยงาน รับผิดชอบ
				๒๕๖๖ (บาท)	๒๕๖๗ (บาท)	๒๕๖๘ (บาท)	๒๕๖๙ (บาท)			
๕.	อุดหนุนโครงการขยายเขตไฟฟ้าถนนสายหนองเมาไฟฟ้าใช้ทุกครัวเรือน	เพื่อให้ราษฎรได้มีไฟฟ้าใช้ทุกครัวเรือน	ขยายเขตไฟฟ้าถนนสายหนองเมา พิกัด N ๙๖๕๔๒๓ E ๕๓๕๐๑๐	๗๐๐,๐๐๐	-	-	-	ประชาชนได้รับประโยชน์ไม่น้อยกว่าร้อยละ ๘๐	ประชาชนมีไฟฟ้าใช้ ทุกครัวเรือน	กองช่าง
รวม ๕ โครงการ				๑,๑๐๐,๐๐๐	๕๐๐,๐๐๐	๖๐๐,๐๐๐	๕๐๐,๐๐๐	-	-	-

ก. ยุทธศาสตร์จังหวัดยุทธศาสตร์ที่ ๑ การเพิ่มศักยภาพการแข่งขันภาคเกษตรและอุตสาหกรรมเกษตรและอุตสาหกรรมเกษตร และคุณภาพชีวิตที่ดี และมีความปลอดภัยในการแข่งขัน
 ข. ยุทธศาสตร์การพัฒนาของ อปท. ในเขตจังหวัด ยุทธศาสตร์ที่ ๒ ด้านคุณภาพชีวิต

แบบ ผ.๐๒

๒. ยุทธศาสตร์ที่ ๒ การพัฒนาด้านสังคมและคุณภาพชีวิต

๒.๑ แผนงานสาธารณสุข

ที่	โครงการ	วัตถุประสงค์	เป้าหมาย (ผลผลิตของโครงการ)	งบประมาณ					ตัวชี้วัด (KPI)	ผลที่คาดว่าจะได้รับ	หน่วยงาน รับผิดชอบ
				๒๕๖๖ (บาท)	๒๕๖๗ (บาท)	๒๕๖๘ (บาท)	๒๕๖๙ (บาท)	๒๕๗๐ (บาท)			
๑.	โครงการให้บริการและ การสร้างเครือข่ายสุขภาพ ฉุกเฉินในชุมชน	เพื่อให้ประชาชนที่ เจ็บป่วยฉุกเฉินและ ประสบอุบัติเหตุได้รับ บริการการแพทย์ ฉุกเฉิน ที่มีมาตรฐาน อย่างทันทั่วถึง	จัดจ้างบุคลากร ผู้ปฏิบัติการฉุกเฉิน (กู้ชีพ) ให้บริการการแพทย์ ฉุกเฉิน กับประชาชนใน พื้นที่เทศบาลตำบลคอน กรี จำนวน ๑๒ เดือน	๒๕๖๖ (บาท)	๒๕๖๗ (บาท)	๒๕๖๘ (บาท)	๒๕๖๙ (บาท)	๒๕๗๐ (บาท)	อัตราการ เสียชีวิตและ พิการจากการ บาดเจ็บและ เจ็บป่วยฉุกเฉิน ลดลง ร้อยละ ๘๐	อัตราการเสียชีวิตและ พิการจากการ บาดเจ็บและเจ็บป่วย ฉุกเฉินลดลง	สำนักงาน สุขภาพ สำนักงาน
๒.	โครงการจัดฝึกอบรมโรค ติดต่อภัยจากโรคพิษสุนัขบ้า ตามพระปณิธาน ศาสตราจารย์ ดร. สมเด็จ พระเจ้าน้องนางเธอ เจ้าฟ้าจุฬาภรณวลัยลักษณ์ อัครราชกุมารี กรมพระศรี สวางควัฒนารว ชิตติยราช นารี	เพื่อรองรับการ ดำเนินการตาม โครงการ สัตว์ปลอด โรค คนปลอดภัยจาก โรคพิษสุนัขบ้า ตาม พระปณิธาน ศาสตราจารย์ ดร. สมเด็จพระเจ้าน้อง นางเธอเจ้าฟ้าจุฬา ภรณวลัยลักษณ์ อัคร ราชกุมารี กรมพระศรี สวางควัฒนารว ชิตติย ราชกุมารี	จัดซื้อวัคซีนและวัสดุ อุปกรณ์ป้องกันและ ควบคุมโรคพิษสุนัขบ้า ตามโครงการฯ ทั่วประเทศ ๓๐ บาท	๒๕๖๖ (บาท)	๒๕๖๗ (บาท)	๒๕๖๘ (บาท)	๒๕๖๙ (บาท)	๒๕๗๐ (บาท)	จำนวนสุนัข และแมวที่ ได้รับการฉีด วัคซีน	ประชาชนมีความ เข้าใจและให้ ความสำคัญในการฉีด วัคซีนโรคพิษสุนัขบ้า คนและสัตว์ในพื้นที่ ปลอดภัยจากโรคพิษ สุนัขบ้า	สำนักงาน สุขภาพ สำนักงาน

ก.ยุทธศาสตร์จังหวัดยุทธศาสตร์ที่ ๑ การเพิ่มศักยภาพการแข่งขันภาคเกษตรและอุตสาหกรรมและอุตสาหกรรมและการพลังงาน, ๔ การพัฒนาสังคมปลอดภัย และมีศักยภาพในการแข่งขัน
 ข.ยุทธศาสตร์การพัฒนาของ อปท. ในเขตจังหวัด ยุทธศาสตร์ที่ ๒ ด้านคุณภาพชีวิต

แบบ ผ.๐๒

๒.ยุทธศาสตร์ที่ ๒ การพัฒนาด้านสังคมและคุณภาพชีวิต

๒.๑แผนงานสาธารณสุข

ที่	โครงการ	วัตถุประสงค์	เป้าหมาย (ผลผลิตของโครงการ)	งบประมาณ				ตัวชี้วัด (KPI)	ผลที่คาดว่าจะได้รับ	หน่วยงาน รับผิดชอบ
				๒๕๖๖ (บาท)	๒๕๖๗ (บาท)	๒๕๖๘ (บาท)	๒๕๖๙ (บาท)			
๓.	โครงการป้องกันและควบคุมโรคติดต่อ โรคระบาด	เพื่อให้ประชาชนรู้วิธีการป้องกันและควบคุมรวมถึงมีส่วนร่วมในการป้องกันโรค	จัดอบรมให้ความรู้, อบรม, จัดซื้อวัสดุอุปกรณ์ในการป้องกันและควบคุมโรคติดต่อ โรคระบาด เช่น ใช้เลือดออก ไข้มาลาเรีย เชื้อไวรัสโคโรนา ฯลฯ	๕๐,๐๐๐	๕๐,๐๐๐	๕๐,๐๐๐	๕๐,๐๐๐	จำนวนครั้งที่ได้จัดกิจกรรม	สามารถป้องกันและควบคุมโรคติดต่อในพื้นที่ได้โดยเร็ว	สำนักงานปลัด สำนักงานปลัด
๔.	การดำเนินงานตามแนวทางการโครงการพระราชดำริด้านสาธารณสุข	เพื่อสนับสนุน/ดำเนินตามแนวทางการพระราชดำริด้านสาธารณสุข	๑. ฉุกเฉินให้คณะกรรมการหมู่บ้าน/ชุมชนจัดทำโครงการตามแนวทางพระราชดำริด้านสาธารณสุข หมู่บ้านและ ๓ โครงการ จำนวน ๘ หมู่บ้าน และ ๒๐,๐๐๐ บาท ๒. เทศบาลตำบลควนศรี ดำเนินการตามโครงการแผนชุมชน/หมู่บ้าน	๑๖๐,๐๐๐	๑๖๐,๐๐๐	๑๖๐,๐๐๐	๑๖๐,๐๐๐	จำนวนโครงการที่คณะกรรมการหมู่บ้าน/ชุมชน/เทศบาลตำบลควนศรี ดำเนินงานตามแนวทางโครงการพระราชดำริด้านสาธารณสุข	ประชาชนได้รับการพัฒนาคุณภาพชีวิตจากการดำเนินงานพระราชดำริด้านสาธารณสุข	สำนักงานปลัด

ก. ยุทธศาสตร์จังหวัดยุทธศาสตร์ที่ ๑ การเพิ่มศักยภาพการแข่งขันภาคเกษตรและอุตสาหกรรมและการพลังงาน, ๔ การพัฒนาสังคมปลอดภัย และมีความปลอดภัย
 ข. ยุทธศาสตร์การพัฒนาของ อปท. ในเขตจังหวัด ยุทธศาสตร์ที่ ๒ ด้านคุณภาพชีวิต

๒. ยุทธศาสตร์ที่ ๒ การพัฒนาด้านสังคมและคุณภาพชีวิต

๒.๑ แผนงานสาธารณสุข

ที่	โครงการ	วัตถุประสงค์	เป้าหมาย (ผลผลิตของโครงการ)	งบประมาณ				ตัวชี้วัด (KPI)	ผลที่คาดว่าจะได้รับ	หน่วยงาน รับผิดชอบหลัก
				๒๕๖๖ (บาท)	๒๕๖๗ (บาท)	๒๕๖๘ (บาท)	๒๕๖๙ (บาท)			
๕.	โครงการป้องกันและแก้ไข ปัญหายาเสพติด	เพื่อให้เกิดและ เยาวชนมีความรู้ความ เข้าใจเกี่ยวกับโทษ ของยาเสพติด	จัดฝึกอบรมให้แก่เด็กและ เยาวชน ในพื้นที่เทศบาล ตำบลควนศรี จำนวน ๕๐ คน	๑๕,๐๐๐	๑๕,๐๐๐	๑๕,๐๐๐	๑๕,๐๐๐	ร้อยละ ๖๐ ของผู้เข้ารับ การอบรมมี ความรู้มากขึ้น	เด็กและเยาวชนมี ความรู้ความเข้าใจ เกี่ยวกับโทษของยา เสพติด เป็นการสร้าง ภูมิคุ้มกันไม่ให้เกิด และเยาวชนเข้าไปยุ่ง เกี่ยวกับยาเสพติด	สำนักงาน ป้องกันและ ปราบปรามยา เสพติด
๖.	รณรงค์ป้องกันใช้เสื่อตอก และกำจัดลูกน้ำยุงลาย	เพื่อเป็นการรณรงค์ ป้องกันใช้เสื่อตอก และกำจัดลูกน้ำ ยุงลายในพื้นที่ตำบล ควนศรี	พื้นที่ หมู่ที่ ๑ - ๘ ตำบล ควนศรี	๕๐,๐๐๐	๕๐,๐๐๐	๕๐,๐๐๐	๕๐,๐๐๐	พื้นที่ หมู่ที่ ๑ - ๘ ตำบลควน ศรี	พื้นที่ตำบลควนศรี ได้รับการป้องกัน ใช้เสื่อตอกและ กำจัดลูกน้ำยุงลาย	สำนักงาน ป้องกันและ ปราบปรามยา เสพติด

ก. ยุทธศาสตร์จังหวัดยุทธศาสตร์ที่ ๑ การเพิ่มศักยภาพการแข่งขันภาคเกษตรและอุตสาหกรรมเกษตรและอุตสาหกรรมเกษตรและคุณภาพชีวิตที่ดี และมีศักยภาพในการแข่งขัน
 ข. ยุทธศาสตร์การพัฒนาของ อปท. ในเขตจังหวัด ยุทธศาสตร์ที่ ๒ ด้านคุณภาพชีวิต

แบบ ผ.๐๒

๒. ยุทธศาสตร์ที่ ๒ การพัฒนาด้านสังคมและคุณภาพชีวิต

๒.๑ แผนงานสาธารณสุข

ที่	โครงการ	วัตถุประสงค์	เป้าหมาย (ผลผลิตของโครงการ)	งบประมาณ					ตัวชี้วัด (KPI)	ผลที่คาดว่าจะได้รับ	หน่วยงาน รับผิดชอบ
				๒๕๖๖ (บาท)	๒๕๖๗ (บาท)	๒๕๖๘ (บาท)	๒๕๖๙ (บาท)	๒๕๗๐ (บาท)			
๗.	โครงการเฝ้าระวังโรคติดต่อไวรัสโคโรนา ๒๐๑๙ (COVID-๑๙)	เพื่อสนับสนุนการดำเนินงานเฝ้าระวังและควบคุมโรคติดต่อเชื้อไวรัสโคโรนา ๒๐๑๙	ดำเนินการสนับสนุนการดำเนินงานเฝ้าระวังและควบคุมโรคติดต่อเชื้อไวรัสโคโรนา ๒๐๑๙ โดยการจัดทำวัสดุอุปกรณ์ในการป้องกันโรคติดต่อ เช่น ๑.เจลแอลกอฮอล์ ๒.หน้ากากอนามัยทางการแพทย์ ๓.ชุดป้องกันเชื้อโรค PPE ๔.หน้ากากอนามัย N-๙๕ ๕.หมวกคลุมผมทางการแพทย์ ๖.ถุงครอบเท้ายางถึงเข่า ๗.ชุดป้องกันน้ำและฝอยละออง ชุด CPE ๘.หน้ากากใสสามชั้น (Face Shield) ๙.ถุงมือทางการแพทย์ ๑๐.ถุงแดงขยะติดเชื้อ ๑๑.ถุงดำ ๑๒.ชุดตรวจ ATK ที่ได้รับการรับรองจาก อย.ฯลฯ	๑๐๐,๐๐๐	๑๐๐,๐๐๐	๑๐๐,๐๐๐	๑๐๐,๐๐๐	๑๐๐,๐๐๐	ประชาชนในพื้นที่ตำบล ความรู้ ได้รับความรู้เกี่ยวกับการเฝ้าระวังโรคติดต่อ ไม่น้อยกว่าร้อยละ ๘๐	ประชาชนในพื้นที่ที่ได้รับคำแนะนำและป้องกันโรคติดต่อไวรัสโคโรนา ๒๐๑๙	สำนักงานหลักประกันสุขภาพแห่งชาติ
รวม ๗ โครงการ				๑,๐๘๘,๐๐๐	๑,๐๘๘,๐๐๐	๑,๐๘๘,๐๐๐	๑,๐๘๘,๐๐๐	๑,๐๘๘,๐๐๐	๑,๐๘๘,๐๐๐	๑,๐๘๘,๐๐๐	

ก.ยุทธศาสตร์จังหวัดยุทธศาสตร์ที่ ๑ การเพิ่มศักยภาพการแข่งขันภาคเกษตรและอุตสาหกรรมเกษตรและอุตสาหกรรมเกษตร และมีการแข่งขัน
ข.ยุทธศาสตร์การพัฒนาของ อปท. ในเขตจังหวัด ยุทธศาสตร์ที่ ๒ ด้านคุณภาพชีวิต

๒.ยุทธศาสตร์ที่ ๒ การพัฒนาด้านสังคมและคุณภาพชีวิต

๒.๒แผนงานสร้างความเข้มแข็งของชุมชน

แบบ ผ.๐๒

ที่	โครงการ	วัตถุประสงค์	เป้าหมาย (ผลผลิตของโครงการ)	งบประมาณ					ตัวชี้วัด (KPI)	ผลที่คาดว่าจะได้รับ	หน่วยงาน รับผิดชอบหลัก
				๒๕๖๖ (บาท)	๒๕๖๗ (บาท)	๒๕๖๘ (บาท)	๒๕๖๙ (บาท)	๒๕๗๐ (บาท)			
๑.	โครงการส่งเสริมและพัฒนาอาชีพให้กับประชาชนตำบลควนศรี	๑.เพื่อให้ประชาชนได้มีโอกาสเพิ่มรายได้ให้กับครอบครัว ๒.เพื่อให้ผู้ใช้รับการอบรมมีความรู้ด้านการประกอบอาชีพพลตร รายได้เพิ่มรายได้พึ่งพาตนเองได้ ๓.เพื่อให้ผู้ใช้รับการอบรมสามารถนำความรู้ที่ได้ไปประกอบอาชีพและถ่ายทอดให้ผู้สนใจภายในชุมชนได้	โดยจัดกิจกรรมอบรม/อบรมเชิงปฏิบัติการ ดังนี้ ๑.โครงการฝึกอบรมส่งเสริมอาชีพการปลูกสวนผลไม้และดูแลบำรุงรักษา ๒.โครงการฝึกอบรมกรีดยางพารา ๓.โครงการฝึกอบรมส่งเสริมปลูกปาล์มมา้มัน การดูแลรักษาและเพิ่มผลผลิต ๔.โครงการฝึกอบรมส่งเสริมอาชีพปลูกมะพร้าว ๕.โครงการอบรมปลูกผักไฮโดรโปนิกส์ ๖.โครงการอบรมปลูกผักออร์แกนิก ๗.และอาชีพอื่นๆ มีผู้สูงอายุ กลุ่มสตรีเยาวชน ประชาชนทั่วไป เข้าร่วมโครงการละไม่เกิน ๕๐ คน	๒๕๖๖ (บาท) ๙๐,๐๐๐	๒๕๖๗ (บาท) ๙๐,๐๐๐	๒๕๖๘ (บาท) ๙๐,๐๐๐	๒๕๖๙ (บาท) ๙๐,๐๐๐	๒๕๗๐ (บาท) ๙๐,๐๐๐	ผู้เข้ารับการอบรมสามารถนำไปประกอบอาชีพได้ไม่น้อยกว่าร้อยละ ๖๐	๑.ผู้เข้ารับการอบรมได้รับความรู้ทั้งด้านทฤษฎีและภาคปฏิบัติ ๒.เกิดการพัฒนาศักยภาพที่สามารถหาอาชีพของตนเองให้มีศักยภาพยิ่งขึ้น ๓.ลดการว่างงาน เกิดการสร้างอาชีพให้สร้างรายได้ให้กับคนในตำบล	สำนักงานปลัด

กลยุทธ์ศาสตร์จังหวัดยุทธศาสตร์ที่ ๑ การเพิ่มศักยภาพการแข่งขันภาคเกษตรและอุตสาหกรรมเกษตรและอุตสาหกรรมเกษตร และมีความยั่งยืนในการแข่งขัน
ยุทธศาสตร์การพัฒนาของ อปท. ในเขตจังหวัด ยุทธศาสตร์ที่ ๒ ด้านคุณภาพชีวิต

๒.ยุทธศาสตร์ที่ ๒ การพัฒนาด้านสังคมและคุณภาพชีวิต

๒.๒แผนงานสร้างความเข้มแข็งของชุมชน

แบบ ผ.๐๒

ที่	โครงการ	วัตถุประสงค์	เป้าหมาย (ผลผลิตของโครงการ)	งบประมาณ					ตัวชี้วัด (KPI)	ผลที่คาดว่าจะได้รับ	หน่วยงาน รับผิดชอบ
				๒๕๖๖ (บาท)	๒๕๖๗ (บาท)	๒๕๖๘ (บาท)	๒๕๖๙ (บาท)	๒๕๗๐ (บาท)			
๒.	โครงการอบรมสัมมนา ผู้สูงอายุและทัศนศึกษา งาน กิจกรรม “โรงเรียน ผู้สูงอายุ”	๑.เพื่อให้ผู้สูงอายุมี ความรู้ความเข้าใจใน การดูแลสุขภาพ ๒.ให้ผู้สูงอายุได้พบปะ ทำกิจกรรมร่วมกัน พร้อมแลกเปลี่ยน ประสบการณ์	ผู้สูงอายุ จำนวน ๕๐ คน	๑๒๐,๐๐๐	๑๒๐,๐๐๐	๑๒๐,๐๐๐	๑๒๐,๐๐๐	๑๒๐,๐๐๐	ร้อยละ ๖๐ ของผู้เข้ารับ การอบรมมี ความรู้เพิ่มมาก ขึ้น	๑.เพื่อให้ผู้สูงอายุมี ความรู้ความเข้าใจใน การดูแลสุขภาพ ๒.ให้ผู้สูงอายุได้ พบปะทำกิจกรรม ร่วมกันพร้อม แลกเปลี่ยน ประสบการณ์	ขอบทลัก สำนักงานปลัด
๓.	โครงการอาหารที่มี ประโยชน์	๑.เพื่อสร้างผู้เข้า อบรมเลือกซื้อและรับ ประทานอาหารที่มี ประโยชน์	๑.ประชาชน สตรี ใน ตำบลควนศรี จำนวน ๕๐ คน	๑๕,๐๐๐	๑๕,๐๐๐	๑๕,๐๐๐	๑๕,๐๐๐	๑๕,๐๐๐	ร้อยละ ๖๐ ของผู้เข้ารับ การอบรมมี ความรู้เพิ่มมาก ขึ้น	๑.เพื่อให้ผู้เข้ารับ เข้าใจถึงปัญหาพิษภัย ของอาหารบาง ประเภท ๔.สามารถพัฒนา คุณภาพชีวิตทักษะ ความคิดสร้าง ภูมิคุ้มกันทางด้านกร เลือกรับประทาน อาหารที่มีประโยชน์	สำนักงานปลัด

ก.ยุทธศาสตร์จังหวัดยุทธศาสตร์ที่ ๑ การเพิ่มศักยภาพการแข่งขันภาคเกษตรและอุตสาหกรรมเกษตรและอุตสาหกรรมเกษตร และมีความก้าวหน้าในการแข่งขัน
 ข.ยุทธศาสตร์การพัฒนาของ อปท. ในเขตจังหวัด ยุทธศาสตร์ที่ ๒ ด้านคุณภาพชีวิต

แบบ ผ.๐๒

๒.ยุทธศาสตร์ที่ ๒ การพัฒนาด้านสังคมและคุณภาพชีวิต

๒.๒แผนงานสร้างความเข้มแข็งของชุมชน

ที่	โครงการ	วัตถุประสงค์	เป้าหมาย (ผลผลิตของโครงการ)	งบประมาณ				ตัวชี้วัด (KPI)	ผลที่คาดว่าจะได้รับ	หน่วยงาน รับผิดชอบ
				๒๕๖๖ (บาท)	๒๕๖๗ (บาท)	๒๕๖๘ (บาท)	๒๕๖๙ (บาท)			
๔.	ติดตั้งหอกระจายข่าวประจำหมู่บ้าน หมู่ที่ ๒ บ้านควนศรี	เพื่อให้ประชาชนได้รับข้อมูลข่าวสารต่างๆ ของหมู่บ้าน	ก่อสร้างหอกระจายข่าวในพื้นที่ หมู่ที่ ๒ บ้านควนศรี ๑ แห่ง ตามแบบแปลนที่เทศบาลตำบลควนศรี กำหนด พิกัด N ๙๖๒๒๖๖ E ๕๓๕๓๕๑	-	๓๐๐,๐๐๐	-	-	ประชาชนได้รับข้อมูลข่าวสารไม่น้อยกว่าร้อยละ ๕๐	ประชาชนได้รับข้อมูลข่าวสารต่างๆ ของหมู่บ้าน	สำนักงานหลักประกันสุขภาพแห่งชาติ
๕.	ปรับปรุงระบบเสียงตามสายประจำหมู่บ้าน หมู่ที่ ๒ บ้านควนศรี	เพื่อให้ประชาชนได้รับข้อมูลข่าวสารต่างๆ ของหมู่บ้าน	ปรับปรุงระบบเสียงตามสายในพื้นที่ หมู่ที่ ๒ พิกัด N ๙๖๒๒๕๔ E ๕๓๖๒๓๓	๒๐๐,๐๐๐	-	-	-	ประชาชนได้รับข้อมูลข่าวสารไม่น้อยกว่าร้อยละ ๕๐	ระบบเสียงตามสายหมู่บ้านใช้งานได้ปกติ	สำนักงานหลักประกันสุขภาพแห่งชาติ
๖.	ปรับปรุงระบบเสียงตามสายประจำหมู่บ้าน หมู่ที่ ๖ บ้านควนเนียง	เพื่อให้ประชาชนได้รับข้อมูลข่าวสารต่างๆ ของหมู่บ้าน	ปรับปรุงระบบเสียงตามสายในพื้นที่ หมู่ที่ ๖ บ้านควนเนียง ๑ แห่ง ตามแบบแปลนที่เทศบาลตำบลควนศรี กำหนด พิกัด N ๙๖๓๔๔๘ E ๕๓๖๐๒๓	-	-	๕๐,๐๐๐	-	ประชาชนได้รับข้อมูลข่าวสารไม่น้อยกว่าร้อยละ ๕๐	ประชาชนได้รับข้อมูลข่าวสารต่างๆ ของหมู่บ้าน	สำนักงานหลักประกันสุขภาพแห่งชาติ

ก. ยุทธศาสตร์จังหวัดยุทธศาสตร์ที่ ๑ การเพิ่มศักยภาพการแข่งขันภาคเกษตรและอุตสาหกรรมเกษตรและการพลังงาน, ๔ การพัฒนาสังคมปลอดภัย และมีศักยภาพในการแข่งขัน
 ข. ยุทธศาสตร์การพัฒนาของ อปท. ในเขตจังหวัด ยุทธศาสตร์ที่ ๒ ด้านคุณภาพชีวิต

แบบ ผ.๐๒

๒. ยุทธศาสตร์ที่ ๒ การพัฒนาด้านสังคมและคุณภาพชีวิต

๒.๒ แผนงานสร้างความเข้มแข็งของชุมชน

ที่	โครงการ	วัตถุประสงค์	เป้าหมาย (ผลผลิตของโครงการ)	งบประมาณ					ตัวชี้วัด (KPI)	ผลที่คาดว่าจะได้รับ	หน่วยงาน รับผิดชอบ
				๒๕๖๖ (บาท)	๒๕๖๗ (บาท)	๒๕๖๘ (บาท)	๒๕๖๙ (บาท)	๒๕๗๐ (บาท)			
๗.	ปรับปรุงระบบเสียงตามสายประจำหมู่บ้าน หมู่ที่ ๓	เพื่อให้ประชาชนได้รับข้อมูลข่าวสารต่างๆ ของหมู่บ้าน	ปรับปรุงระบบเสียงตามสายในพื้นที่ หมู่ที่ ๓ พิกัด N ๙๖๕๐๙๔ E ๕๓๕๐๔๗	-	-	-	-	๓๐๐,๐๐๐	ประชาชนได้รับข้อมูลข่าวสารไม่น้อยกว่าร้อยละ ๕๐	ประชาชนได้รับข้อมูลข่าวสารต่างๆ ของหมู่บ้าน	สำนักงานปลัดสำนักบริหาร
๘.	ปรับปรุงระบบเสียงตามสายประจำหมู่บ้าน หมู่ที่ ๗ บ้านควนพรุฑ์	เพื่อให้ประชาชนได้รับข้อมูลข่าวสารต่างๆ ของหมู่บ้าน	ปรับปรุงระบบเสียงตามสายในพื้นที่ หมู่ที่ ๗ พิกัดโครงการ N ๙๖๒๗๘๒ E ๕๓๒๗๑๗	-	-	๒๐๐,๐๐๐	-	-	ประชาชนได้รับข้อมูลข่าวสารไม่น้อยกว่าร้อยละ ๕๐	ประชาชนได้รับข้อมูลข่าวสารต่างๆ ของหมู่บ้าน	สำนักปลัด
๙.	ก่อสร้างหอกระจายข่าวประจำหมู่บ้าน หมู่ที่ ๕ บ้านมอเกิด	เพื่อให้ประชาชนได้รับข้อมูลข่าวสารต่างๆ ของหมู่บ้าน	ก่อสร้างหอกระจายข่าวในพื้นที่ หมู่ที่ ๕ บ้านมอเกิด ๑ แห่ง ตามแบบแปลนที่เทศบาลตำบลควนศรีกำหนด พิกัด N ๙๖๑๓๒๓ E ๕๓๐๗๙๗	-	๓๐๐,๐๐๐	-	-	-	ประชาชนได้รับข้อมูลข่าวสารไม่น้อยกว่าร้อยละ ๕๐	ประชาชนได้รับข้อมูลข่าวสารต่างๆ ของหมู่บ้าน	สำนักปลัด

ก.ยุทธศาสตร์จังหวัดยุทธศาสตร์ที่ ๑ การเพิ่มศักยภาพการแข่งขันภาคเกษตรและอุตสาหกรรมเกษตรและอุตสาหกรรมเกษตรและอุตสาหกรรมเกษตร และมิติศักยภาพในการแข่งขัน
 ข.ยุทธศาสตร์การพัฒนาของ อปท. ในเขตจังหวัด ยุทธศาสตร์ที่ ๒ ด้านคุณภาพชีวิต

๒.ยุทธศาสตร์ที่ ๒ การพัฒนาด้านสังคมและคุณภาพชีวิต

๒.๒แผนงานสร้างความเข้มแข็งของชุมชน

แบบ ผ.๐๒

ที่	โครงการ	วัตถุประสงค์	เป้าหมาย (ผลผลิตของโครงการ)	งบประมาณ				ตัวชี้วัด (KPI)	ผลที่คาดว่าจะได้รับ	หน่วยงาน รับผิดชอบ
				๒๕๖๖ (บาท)	๒๕๖๗ (บาท)	๒๕๖๘ (บาท)	๒๕๖๙ (บาท)			
๑๐.	ก่อสร้างหอกระจายข่าว ประจำหมู่บ้าน หมู่ที่ ๖ บ้านควนเมียง	เพื่อให้ประชาชนได้รับ ข้อมูลข่าวสารต่างๆ ของหมู่บ้าน	ก่อสร้างหอกระจายข่าว ประจำหมู่บ้าน ๑ แห่ง พิกัด N ๙๖๓๔๔๘ E ๕๓๖๒๒๓	-	๓๐๐,๐๐๐	-	-	ประชาชน ได้รับข้อมูล ข่าวสารไม่น้อย กว่าร้อยละ ๕๐	ประชาชนได้รับข้อมูล ข่าวสารต่างๆ ของ หมู่บ้าน	ขอรับหลัก สำนักงานปลัด
รวม ๑๐ โครงการ				๔๒๕,๐๐๐	๑,๑๒๕,๐๐๐	๔๒๕,๐๐๐	๒๗๕,๐๐๐	๕๒๕,๐๐๐		

ก. ยุทธศาสตร์จังหวัดยุทธศาสตร์ที่ ๑ การเพิ่มศักยภาพการแข่งขันภาคเกษตรและอุตสาหกรรมและการพลังงาน, ๔ การพัฒนาสิ่งแวดล้อมที่ยั่งยืน และมีศักยภาพในการแข่งขัน
 ข. ยุทธศาสตร์การพัฒนาของ อปท. ในเขตจังหวัด ยุทธศาสตร์ที่ ๒ ด้านคุณภาพชีวิต

๒. ยุทธศาสตร์ที่ ๒ การพัฒนาด้านสังคมและคุณภาพชีวิต

๒.๓ แผนงานการรักษาระบบนิเวศ

แบบ ผ.๐๒

ที่	โครงการ	วัตถุประสงค์	เป้าหมาย (ผลผลิตของโครงการ)	งบประมาณ					ตัวชี้วัด (KPI)	ผลที่คาดว่าจะ จะได้รับ	หน่วยงาน รับผิดชอบ
				๒๕๖๖ (บาท)	๒๕๖๗ (บาท)	๒๕๖๘ (บาท)	๒๕๖๙ (บาท)	๒๕๗๐ (บาท)			
๑.	โครงการป้องกันและลดอุบัติเหตุทางถนนในช่วงเทศกาลปีใหม่	เพื่อป้องกันและลดอุบัติเหตุทางถนนในช่วงเทศกาลปีใหม่	จัดตั้งจุดบริการประชาชนในพื้นที่เทศบาลตำบลควนศรี จำนวน ๑ จุด	๕,๐๐๐	๕,๐๐๐	๕,๐๐๐	๕,๐๐๐	๕,๐๐๐	จำนวนอุบัติเหตุลดน้อยลงร้อยละ ๘๐	อุบัติเหตุลดน้อยลง	สำนักงานปลัด
๒.	โครงการป้องกันและลดอุบัติเหตุทางถนนในช่วงเทศกาลสงกรานต์	เพื่อป้องกันและลดอุบัติเหตุทางถนนในช่วงเทศกาลสงกรานต์	จัดตั้งจุดบริการประชาชนในพื้นที่เทศบาลตำบลควนศรี จำนวน ๑ จุด	๕,๐๐๐	๕,๐๐๐	๕,๐๐๐	๕,๐๐๐	๕,๐๐๐	จำนวนอุบัติเหตุลดน้อยลงร้อยละ ๘๐	อุบัติเหตุลดน้อยลง	สำนักงานปลัด
๓.	โครงการฝึกอบรมดับเพลิงขั้นต้น	เพื่อป้องกันและระงับเหตุอัคคีภัยเบื้องต้น	จัดฝึกอบรมให้แก่ประชาชนในพื้นที่เทศบาลตำบลควนศรี จำนวน ๕๐ คน	๓๐,๐๐๐	๓๐,๐๐๐	๓๐,๐๐๐	๓๐,๐๐๐	๓๐,๐๐๐	ร้อยละ ๖๐ ของผู้เข้ารับการอบรมมีความรู้มากขึ้น	ป้องกันและระงับเหตุอัคคีภัยเบื้องต้นได้	สำนักงานปลัด
๔.	โครงการขับขี้อลดภัยรัฐวิฉัยจราจร	เพื่อให้ได้แก่และเยาวชนมีความรู้เกี่ยวกับกฎ จราจร และการใช้รถใช้ถนนที่ถูกต้องสามารถนำไปปฏิบัติขณะใช้รถใช้ถนนอย่างปลอดภัย	จัดฝึกอบรมให้แก่เด็กและเยาวชน ในพื้นที่เทศบาลตำบลควนศรี จำนวน ๕๐ คน	๑๕,๐๐๐	๑๕,๐๐๐	๑๕,๐๐๐	๑๕,๐๐๐	๑๕,๐๐๐	ร้อยละ ๖๐ ของผู้เข้ารับการอบรมมีความรู้มากขึ้น	ผู้เข้ารับการอบรมมีความรู้ความเข้าใจในด้านการใช้รถใช้ถนนอย่างถูกต้องและปลอดภัย	สำนักงานปลัด

ก.ยุทธศาสตร์จังหวัดยุทธศาสตร์ที่ ๑ การเพิ่มศักยภาพการแข่งขันภาคเกษตรและอุตสาหกรรมเกษตรและอุตสาหกรรมเกษตร และมีการแข่งขัน
 ข.ยุทธศาสตร์การพัฒนาของ อปท. ในเขตจังหวัด ยุทธศาสตร์ที่ ๒ ด้านคุณภาพชีวิต

แบบ ผ.๐๒

๒.ยุทธศาสตร์ที่ ๒ การพัฒนาด้านสังคมและคุณภาพชีวิต

๒.๓แผนงานการสร้างความสงบภายใน

ที่	โครงการ	วัตถุประสงค์	เป้าหมาย (ผลผลิตของโครงการ)	งบประมาณ					ตัวชี้วัด (KPI)	ผลที่คาดว่าจะได้รับ	หน่วยงาน รับผิดชอบหลัก
				๒๕๖๖ (บาท)	๒๕๖๗ (บาท)	๒๕๖๘ (บาท)	๒๕๖๙ (บาท)	๒๕๗๐ (บาท)			
๕.	โครงการฝึกอบรมทบทวน ชุดปฏิบัติการจิตอาสา พิบัติประจำองค์กรปกครอง ส่วนท้องถิ่น	เพื่อให้ฝึกอบรมทบทวน ชุดปฏิบัติการจิตอาสา ภัยพิบัติประจำองค์กร ปกครองส่วนท้องถิ่น ให้มีความพร้อม ตลอดเวลา	จัดฝึกอบรมให้แก่ชุด ปฏิบัติการจิตอาสาภัยพิบัติ เทศบาลตำบลควนศรี จำนวน ๕๐ คน	๑๐๐,๐๐๐	๑๐๐,๐๐๐	๑๐๐,๐๐๐	๑๐๐,๐๐๐	๑๐๐,๐๐๐	ร้อยละ ๖๐ ของผู้เข้ารับ การอบรมมี ความรู้มากขึ้น	ชุดจิตอาสาภัยพิบัติได้ ทบทวนความรู้ความ เข้าใจ สามารถปฏิบัติ หน้าที่ช่วยเหลือเจ้า พนักงานในการ ป้องกันและบรรเทา สาธารณภัยในพื้นที่ เกิดเหตุได้อย่าง ถูกต้อง	สำนักงาน รับผิด สำนักปลัด
๖.	โครงการอบรมการป้องกัน และระงับอัคคีภัยและ ฝึกซ้อมอพยพหนีไฟ	เพื่อให้ผู้เข้าร่วมการ อบรมมีความรู้ความ เข้าใจในการเผชิญเหตุ ภาวะฉุกเฉิน และการ ป้องกันและระงับ อัคคีภัยเบื้องต้น	ประชาชน พนักงาน เทศบาล อปพร.เทศบาล ตำบลควนศรี จำนวน ๕๐ คน	๓๐,๐๐๐	๓๐,๐๐๐	๓๐,๐๐๐	๓๐,๐๐๐	๓๐,๐๐๐	ร้อยละ ๖๐ ของผู้เข้ารับ การอบรมมี ความรู้มากขึ้น	ผู้เข้ารับการอบรมมี ความรู้ความเข้าใจใน การเผชิญเหตุภาวะ ฉุกเฉิน และการ ป้องกันและระงับ อัคคีภัยเบื้องต้น	สำนักปลัด
๗.	โครงการช่วยเหลือ ประชาชนตามอำนาจหน้าที่ ขององค์กรปกครองส่วน ท้องถิ่น	เพื่อช่วยเหลือ ประชาชนที่ได้รับ ความเดือดร้อน หรือไม่สามารถ ช่วยเหลือตนเองได้ การดำรงชีพ ตาม อำนาจหน้าที่ของ เทศบาล	ดำเนินการช่วยเหลือ ประชาชนในตำบลควนศรี ที่ได้รับความเดือดร้อนใน ด้านสาธารณภัย	๑๐๐,๐๐๐	๑๐๐,๐๐๐	๑๐๐,๐๐๐	๑๐๐,๐๐๐	๑๐๐,๐๐๐	ร้อยละของ ประชาชนที่ ได้รับการ ช่วยเหลือตาม หลักเกณฑ์ที่ กำหนด	ประชาชนได้รับความ ช่วยเหลือที่จำเป็นที่ ต้องแก้ไขโดยฉับพลัน ในการดำรงชีพ	สำนักปลัด

ก. ยุทธศาสตร์จังหวัดยุทธศาสตร์ที่ ๑ การเพิ่มศักยภาพการแข่งขันภาคเกษตรและอุตสาหกรรมและการพลังงาน, ๔ การพัฒนาสังคมปลอดภัย คุณภาพชีวิตที่ดี และมีศักยภาพในการแข่งขัน
 ข. ยุทธศาสตร์การพัฒนาของ อปท. ในเขตจังหวัด ยุทธศาสตร์ที่ ๒ ด้านคุณภาพชีวิต

๒. ยุทธศาสตร์ที่ ๒ การพัฒนาด้านสังคมและคุณภาพชีวิต

๒.๓ แผนงานการรักษาสภาพภายใน

แบบ ผ.๐๒

ที่	โครงการ	วัตถุประสงค์	เป้าหมาย (ผลผลิตของโครงการ)	งบประมาณ					ตัวชี้วัด (KPI)	ผลที่คาดว่าจะได้รับ	หน่วยงาน รับผิดชอบหลัก
				๒๕๖๖ (บาท)	๒๕๖๗ (บาท)	๒๕๖๘ (บาท)	๒๕๖๙ (บาท)	๒๕๗๐ (บาท)			
๘.	โครงการฝึกอบรมอาสาสมัครป้องกันภัยฝ่ายพลเรือน (อปพร.) หลักสูตรจัดตั้ง	เพื่อส่งเสริมให้ประชาชนในชุมชน/หมู่บ้าน เข้ามามีส่วนร่วมเป็นแกนนำกำลังหลักในการบริการจัดการสาธารณภัย	จัดให้มีการฝึกอบรมอาสาสมัครป้องกันภัยฝ่ายพลเรือน (อปพร.) หลักสูตรจัดตั้ง จำนวน ๓๒ คน	๓๓,๐๐๐	-	-	-	-	ร้อยละ ๖๐ ของผู้ใช้รับการอบรมมีความรู้มากขึ้น	ทำให้ประชาชนในชุมชน/หมู่บ้าน เข้ามามีส่วนร่วมเป็นแกนนำและกำลังหลักในการบริการจัดการสาธารณภัย	สำนักงานป้องกันภัย
รวม ๘ โครงการ				๓๕๘,๐๐๐	๒๕๕,๐๐๐	๒๕๕,๐๐๐	๒๕๕,๐๐๐	๒๕๕,๐๐๐	๒๕๕,๐๐๐		

ก. ยุทธศาสตร์จังหวัดยุทธศาสตร์ที่ ๑ การเพิ่มศักยภาพการแข่งขันภาคเกษตรและอุตสาหกรรมและการพลังงาน, ๔ การพัฒนาสังคมปลอดภัย และมีศักยภาพในการแข่งขัน
 ข. ยุทธศาสตร์การพัฒนาของ อปท. ในเขตจังหวัด ยุทธศาสตร์ที่ ๒ ด้านคุณภาพชีวิต

แบบ ผ.๐๒

๒. ยุทธศาสตร์ที่ ๒ การพัฒนาด้านสังคมและคุณภาพชีวิต

๒.๔ แผนงานอุตสาหกรรมและการโยธา

ที่	โครงการ	วัตถุประสงค์	เป้าหมาย (ผลลัพธ์ของโครงการ)	งบประมาณ				ตัวชี้วัด (KPI)	ผลที่คาดว่าจะได้รับ	หน่วยงาน รับผิดชอบ
				๒๕๖๖ (บาท)	๒๕๖๗ (บาท)	๒๕๖๘ (บาท)	๒๕๖๙ (บาท)			
๑.	ก่อสร้างอาคาร อเนกประสงค์ หมู่ที่ ๒ บ้านควนศรี	เพื่อใช้เป็นสถานที่ รองรับการประชุม อบรม หรือจัด กิจกรรมต่างๆ	ก่อสร้างอาคาร อเนกประสงค์ หมู่ที่ ๒ จำนวน ๑ หลัง ตาม แบบแปลนที่เทศบาล ตำบลควนศรี กำหนด พิกัดก่อสร้าง N ๙๖๒๒๖๖ E ๕๓๕๓๕๑	๑,๒๐๐,๐๐๐	-	-	-	ประชาชนมีสถานที่ สำหรับดำเนินการ กิจกรรมต่างๆ	กองช่าง	
๒.	ก่อสร้างอาคาร อเนกประสงค์ หมู่ที่ ๗ บ้านควนพุ่ม	เพื่อใช้เป็นสถานที่ รองรับการประชุม อบรม หรือจัด กิจกรรมต่างๆ	ก่อสร้างอาคาร ขนาด กว้าง ๒๐ เมตร ยาว ๓๐ เมตร สูง ๕ เมตร จำนวน ๑ หลัง พิกัด N ๙๖๒๕๑๗ E ๕๓๒๑๒๑	๑,๕๐๐,๐๐๐	-	-	-	ร้อยละความ พึงพอใจของ ผู้ใช้บริการ	กองช่าง	

ก. ยุทธศาสตร์จังหวัดยุทธศาสตร์ที่ ๑ การเพิ่มศักยภาพการแข่งขันภาคเกษตรและอุตสาหกรรมเกษตรและอุตสาหกรรมเกษตรที่มีศักยภาพในการแข่งขัน
 ข. ยุทธศาสตร์การพัฒนาของ ออ.ท. ในเขตจังหวัด ยุทธศาสตร์ที่ ๒ ด้านคุณภาพชีวิต

๒. ยุทธศาสตร์ที่ ๒ การพัฒนาตำบลสังคมและคุณภาพชีวิต

๒.๔ แผนงานอุตสาหกรรมและการโยธา

แบบ ผ.๐๒

ที่	โครงการ	วัตถุประสงค์	เป้าหมาย (ผลผลิตของโครงการ)	งบประมาณ					ตัวชี้วัด (KPI)	ผลที่คาดว่าจะได้รับ	หน่วยงาน รับผิดชอบหลัก
				๒๕๖๖ (บาท)	๒๕๖๗ (บาท)	๒๕๖๘ (บาท)	๒๕๖๙ (บาท)	๒๕๗๐ (บาท)			
๓.	ปรับปรุงอาคาร อเนกประสงค์ประจำ เทศบาลตำบลควนศรี	เพื่อให้มีสถานที่ รองรับการประชุม อบรม สัมมนา และ จัดงาน หรือกิจกรรม ต่างๆ ที่ดีขึ้น	ปรับปรุงห้องอาคาร ระบบ ไฟฟ้า และระบบ สาธารณูปโภคต่างๆ าลง พิกัดโครงการ N ๙๖๒๖๔๐ E ๕๓๖๔๐๘	๗๐๐,๐๐๐	-	-	-	-	ร้อยละความ พึงพอใจของ ผู้เอาการ	มีสถานที่รองรับการ จัดประชุม อบรม สัมมนา และจัดงาน หรือจัดกิจกรรม ต่างๆ	กองช่าง
๔.	ปรับปรุงอาคารห้องน้ำ - ห้องส้วม ของเทศบาล ตำบลควนศรี	เพื่อให้มีห้องน้ำ - ห้องส้วม พร้อมใช้ งานได้ดีและถูก สุขลักษณะอนามัย	ปรับปรุงห้องน้ำ - ห้อง ส้วม อ่างล้างมือ ฯลฯ ให้ สามารถใช้งานได้ พิกัดโครงการ N ๙๖๒๕๐๔ E ๕๓๖๔๓๔	-	-	๕๐๐,๐๐๐	-	-	ร้อยละความ พึงพอใจของ ผู้ใช้บริการ	เทศบาลมีห้องน้ำ ห้องส้วมที่พร้อมใช้ งานและถูก สุขอนามัยสำหรับผู้ มาติดต่อราชการ และรับบริการจาก เทศบาล	กองช่าง
รวม ๔ โครงการ				๗,๕๐๐,๐๐๐	-	-	-	-	๕๐๐,๐๐๐	-	-

กลยุทธ์จังหวัดยุทธศาสตร์ที่ ๔ การพัฒนาสังคมปลอดภัย คุณภาพชีวิตที่ดี และมีศักยภาพในการแข่งขัน
 ยุทธศาสตร์การพัฒนาของ อบท. ในเขตจังหวัดยุทธศาสตร์ที่ ๓ ด้านการศึกษา, ยุทธศาสตร์ที่ ๔ ด้านศาสนา ศิลปวัฒนธรรม จารีตประเพณี และภูมิปัญญาท้องถิ่น
 ๓.ยุทธศาสตร์ที่ ๓ การพัฒนาด้านการศึกษา การกีฬา นันทนาการ ศาสนา ศิลปวัฒนธรรมและประเพณีท้องถิ่น

แบบ ผ.๐๒

๓.๑แผนงานการศึกษา

ที่	โครงการ	วัตถุประสงค์	เป้าหมาย (ผลผลิตของโครงการ)	งบประมาณ				ตัวชี้วัด (KPI)	ผลที่คาดว่าจะได้รับ	หน่วยงาน รับผิดชอบ
				๒๕๖๖ (บาท)	๒๕๖๗ (บาท)	๒๕๖๘ (บาท)	๒๕๖๙ (บาท)			
๑.	โครงการฝึกอบรม คุณธรรม จริยธรรม	๑. เพื่อเป็นการปลูกฝัง ให้เด็กและเยาวชนใน พื้นที่ตำบลควนศรีมี คุณธรรมจริยธรรมใน การดำเนินชีวิตใน ปัจจุบันและอนาคต ๒. เพื่อสร้าง ความ ตระหนักและคุณธรรม จริยธรรม ส้า สำหรับ พนักงานเทศบาลนำมา ปรับใช้ชีวิตประจำวัน และการทำงานต่อไป ๓.เพื่อปรับเปลี่ยน พฤติกรรมให้เด็กและ เยาวชน พนักงาน เทศบาลปรับเปลี่ยนแปลง ตนเองเป็นแนวที่มี คุณธรรมและจริยธรรม	เชิงปริมาณ : เด็กและ เยาวชนในพื้นที่ตำบลควน ศรี จำนวน ๑๑๐ คน เชิงคุณภาพ : เพื่อปรับ เปลี่ยนพฤติกรรมให้เด็ก และเยาวชนคุณธรรม จริยธรรม	๕๐,๐๐๐ (บาท)	๕๐,๐๐๐ (บาท)	๕๐,๐๐๐ (บาท)	๕๐,๐๐๐ (บาท)	กลุ่มเป้าหมาย เข้าร่วม กิจกรรมไม่ น้อยกว่า ๙๕	ปรับเปลี่ยนพฤติกรรม ให้เด็กและเยาวชนใน พื้นที่ให้มีคุณธรรม และจริยธรรม	ขอรับหลัก สำนักปลัด

ก. ยุทธศาสตร์จังหวัดยุทธศาสตร์ที่ ๔ การพัฒนาสังคมปลอดภัย คุณภาพชีวิตที่ดี และมีศักยภาพในการแข่งขัน

ข. ยุทธศาสตร์การพัฒนาของ อปท. ในเขตจังหวัดยุทธศาสตร์ที่ ๓ ด้านการศึกษา, ยุทธศาสตร์ที่ ๔ ด้านศาสนา ศิลปวัฒนธรรม จารีตประเพณี และภูมิปัญญาท้องถิ่น
 ๓. ยุทธศาสตร์ที่ ๓ การพัฒนาด้านการศึกษา การกีฬา นันทนาการ ศาสนา ศิลปวัฒนธรรมและประเพณีท้องถิ่น

แบบ ผ.๐๒

๓.๑ แผนงานการศึกษา

ที่	โครงการ	วัตถุประสงค์	เป้าหมาย (ผลผลิตของโครงการ)	งบประมาณ				ตัวชี้วัด (KPI)	ผลที่คาดว่าจะได้รับ	หน่วยงาน รับผิดชอบหลัก	
				๒๕๖๖ (บาท)	๒๕๖๗ (บาท)	๒๕๖๘ (บาท)	๒๕๖๙ (บาท)				
๒.	โครงการสนับสนุนค่าใช้จ่ายในการบริหารสถานศึกษา	๑. เพื่อให้นักเรียนมีสุขภาพที่แข็งแรง ๒. เพื่อให้นักเรียนได้รับประทานอาหารครบทั้ง ๕ หมู่ ๓. เพื่อให้เด็กมีพัฒนาการที่สมวัย	-เงินสนับสนุนอาหารกลางวันเด็กนักเรียน -สนับสนุนค่าจัดการเรียนการสอนของ ศพด. (ค่ารายหัว คนละ ๑,๗๐๐ บาท/คน/ปี) -เงินสนับสนุนค่าใช้จ่ายในการจัดการศึกษาสำหรับ ศพด. ค่าหนังสือเรียน, ค่าอุปกรณ์การเรียน, ค่าเครื่องแบบนักเรียน, ค่ากิจกรรมพัฒนาผู้เรียน	๒๕๖๖ (บาท) ๒๕๓,๓๐๐	๒๕๖๗ (บาท) ๒๗๕,๒๖๐	๒๕๖๘ (บาท) ๓๐๖,๐๕๖	๒๕๖๙ (บาท) ๓๓๖,๖๙๔	๒๕๗๐ (บาท) ๓๗๐,๓๖๓	เด็กนักเรียนได้รับอาหารและการศึกษาที่มีคุณภาพ ร้อยละ ๑๐๐	๑.นักเรียนมีสุขภาพร่างกายที่แข็งแรง ๒.นักเรียนได้รับประทานอาหารครบ ๕ หมู่ ๓.เด็กมีพัฒนาการสมวัย	สำนักปลัด
๓.	โครงการสนับสนุนอาหารเสริม(นม)	เพื่อให้นักเรียนมีสุขภาพที่แข็งแรง	-จัดให้เด็กดื่มนมพัฒนาเด็กเล็กได้รับอาหารเสริม(นม)ทุกคน -จัดให้เด็กก่อนบวกล-ป.๖ ได้รับอาหารเสริม(นม)ทุกคน	๕๗๖,๐๐๐	๖๖๗,๖๐๐	๖๙๖,๙๖๐	๗๖๖,๖๕๖	๘๔๓,๓๒๒	เด็กนักเรียนได้รับอาหารเสริมนม ร้อยละ ๑๐๐	นักเรียนมีสุขภาพร่างกายที่แข็งแรง	สำนักปลัด

ก. ยุทธศาสตร์จังหวัดยุทธศาสตร์ที่ ๔ การพัฒนาสังคมปลอดภัย คุณภาพชีวิตที่ดี และมีศักยภาพในการแข่งขัน
 ข. ยุทธศาสตร์การพัฒนาของ อปท. ในเขตจังหวัดยุทธศาสตร์ที่ ๓ ด้านการศึกษา, ยุทธศาสตร์ที่ ๔ ด้านศาสนา ศิลปวัฒนธรรม จารีตประเพณี และภูมิปัญญาท้องถิ่น
 ๓. ยุทธศาสตร์ที่ ๓ การพัฒนาด้านการศึกษา การกีฬา นันทนาการ ศาสนา ศิลปวัฒนธรรมและประเพณีท้องถิ่น

แบบ ผ.๐๒

๓.๑ แผนงานการศึกษา

ที่	โครงการ	วัตถุประสงค์	เป้าหมาย (ผลผลิตของโครงการ)	งบประมาณ				ตัวชี้วัด (KPI)	ผลที่คาดว่าจะได้รับ	หน่วยงาน รับผิดชอบ
				๒๕๖๖ (บาท)	๒๕๖๗ (บาท)	๒๕๖๘ (บาท)	๒๕๖๙ (บาท)			
๔.	อุดหนุนอาหารกลางวัน โรงเรียนสังกัดสำนักงาน คณะกรรมการการศึกษา ขั้นพื้นฐาน (สพฐ)	เพื่อให้นักเรียนได้รับ ประทานอาหารครบ ทั้ง ๕ หมู่	สนับสนุนอาหารกลางวัน นักเรียนโรงเรียนสังกัด คณะกรรมการการศึกษา ขั้นพื้นฐาน จำนวน ๓ โรงเรียน ๑.โรงเรียนวัดควนศรี ๒.โรงเรียนบ้านควนพรุ ๓.โรงเรียนบ้านควน มหาชัย	๑,๐๕๐,๐๐๐	๑,๑๕๕,๐๐๐	๑,๒๗๐,๕๐๐	๑,๓๙๗,๕๕๐	๑,๕๓๗,๓๐๕	จัดกิจกรรมเพื่อ พัฒนาคุณภาพ การศึกษาได้อย่างมี ประสิทธิภาพ	สำนักงาน ศึกษาธิการ จังหวัด
รวม ๔ โครงการ				๑,๙๗๙,๓๐๐	๒,๑๕๖,๘๖๐	๒,๓๒๑,๕๕๖	๒,๕๕๐,๙๐๐	๒,๘๐๐,๙๙๐		

ก.ยุทธศาสตร์จังหวัดยุทธศาสตร์ที่ ๔ การพัฒนาสังคมปลอดภัย คุณภาพชีวิตที่ดี และมีศักยภาพในการแข่งขัน
 ข.ยุทธศาสตร์การพัฒนาของ อปท. ในเขตจังหวัดยุทธศาสตร์ที่ ๓ ด้านการศึกษา, ยุทธศาสตร์ที่ ๔ ด้านศาสนา ศิลปวัฒนธรรม จารีตประเพณี และภูมิปัญญาท้องถิ่น
 ค.ยุทธศาสตร์ที่ ๓ การพัฒนาด้านการศึกษา การกีฬา นันทนาการ ศาสนา ศิลปวัฒนธรรมและประเพณีท้องถิ่น

๓.๒แผนงานการศาสนาวัฒนธรรมและนันทนาการ

ที่	โครงการ	วัตถุประสงค์	เป้าหมาย (ผลผลิตของโครงการ)	งบประมาณ					ตัวชี้วัด (KPI)	ผลที่คาดว่าจะได้รับ	หน่วยงาน รับผิดชอบ
				๒๕๖๖ (บาท)	๒๕๖๗ (บาท)	๒๕๖๘ (บาท)	๒๕๖๙ (บาท)	๒๕๗๐ (บาท)			
๑.	โครงการจัดการแข่งขันกีฬา ด้านยาสีฟันคิด ความศรีเกมส์	๑. เพื่อส่งเสริมให้ เยาวชน ช น และ ประชาชนทั่วไป หันมาเล่นกีฬาคอนกรีต พื้นที่ตำบลควนศรีหัน มาทำกิจกรรมโดยการ เล่นกีฬาเพื่อต้านยา เสพติดและใช้เวลา ว่างให้เกิดประโยชน์ ๒. เพื่อส่งเสริมให้ เยาวชนและ ประชาชนมีน้ำใจเป็น นักกีฬา รู้แพ้ รู้ชนะ รู้ภูมิใจ	เชิงปริมาณ : ประชาชน ในตำบลควนศรีจำนวน ๕๐๐ คน เชิงคุณภาพ : เชื่อมความ รักความสามัคคีระหว่าง หน่วยงาน ชุมชน ประชาชนตำบลควนศรี	๓๐๐,๐๐๐	๓๐๐,๐๐๐	๓๐๐,๐๐๐	๓๐๐,๐๐๐	๓๐๐,๐๐๐	กลุ่มเป้าหมาย เข้าร่วม กิจกรรมไม่ น้อยกว่า ๗๐	ประชาชนและ เยาวชนในพื้นที่ตำบล ควนศรีที่หันมาออก กำลังกายและเล่น กีฬามากขึ้น	สำนักงาน รับผิด ชอบหลัก สำนักปลัด

ก. ยุทธศาสตร์จังหวัดยุทธศาสตร์ที่ ๔ การพัฒนาสังคมปลอดภัย คุณภาพชีวิตที่ดี และมีศักยภาพในการแข่งขัน

ข. ยุทธศาสตร์การพัฒนาของ อปท. ในเขตจังหวัดยุทธศาสตร์ที่ ๓ ด้านการศึกษา, ยุทธศาสตร์ที่ ๔ ด้านศาสนา ศิลปวัฒนธรรม จารีตประเพณี และภูมิปัญญาท้องถิ่น

๓. ยุทธศาสตร์ที่ ๓ การพัฒนาด้านการศึกษา การกีฬา นันทนาการ ศาสนา ศิลปวัฒนธรรมและประเพณีท้องถิ่น

๓.๒ แผนงานการศาสนาวัฒนธรรมและนันทนาการ

แบบ ผ.๐๒

ที่	โครงการ	วัตถุประสงค์	เป้าหมาย (ผลผลิตของโครงการ)	งบประมาณ				ตัวชี้วัด (KPI)	ผลที่คาดว่าจะได้รับ	หน่วยงาน รับผิดชอบ
				๒๕๖๖ (บาท)	๒๕๖๗ (บาท)	๒๕๖๘ (บาท)	๒๕๗๐ (บาท)			
๒.	โครงการจัดการแข่งขันกีฬานักเรียนเยาวชนประชาชน ในตำบลควนศรี	๑. เพื่อเชื่อมความรักความสามัคคีระหว่างเด็กและเยาวชน รู้แพ้ รู้ชนะ รู้อภัย ๒. เพื่อส่งเสริมให้เด็กและเยาวชนมีการออกกำลังกายที่ถูกต้อง อันส่งผลให้มีสุขภาพร่างกายที่สมบูรณ์ แข็งแรงตามวัย ๓. เพื่อเป็นการส่งเสริมการทำกิจกรรมที่เป็นประโยชน์และสร้างสรรคของเด็กและเยาวชนในเขตพื้นที่ตำบลควนศรี	เชิงปริมาณ : เยาวชน ประชาชนในตำบลควนศรี จำนวน ๕๐ คน เชิงคุณภาพ : เยาวชน ประชาชนในตำบลควนศรี "ได้ออกกำลังกายและใช้เวลาว่างให้เกิดประโยชน์"	๑๒๐,๐๐๐	-	๑๒๐,๐๐๐	-	กลุ่มเป้าหมายเข้าร่วมกิจกรรมไม่น้อยกว่า ๗๐	เด็กและเยาวชนมีการออกกำลังกายที่ถูกต้อง อันส่งผลให้มีสุขภาพร่างกายที่สมบูรณ์ แข็งแรง ตามวัย	ชออบหลัก สำนักปลัด

ก. ยุทธศาสตร์จังหวัดยุทธศาสตร์ที่ ๔ การพัฒนาสังคมปลอดภัย คุณภาพชีวิตที่ดี และมีศักยภาพในการแข่งขัน
 ข. ยุทธศาสตร์การพัฒนาของ อปท. ในเขตจังหวัดยุทธศาสตร์ที่ ๓ ด้านการศึกษา, ยุทธศาสตร์ที่ ๔ ด้านศาสนา ศิลปวัฒนธรรม จารีตประเพณี และภูมิปัญญาท้องถิ่น
 ๓. ยุทธศาสตร์ที่ ๓ การพัฒนาด้านการศึกษา การกีฬา นันทนาการ ศาสนา ศิลปวัฒนธรรมและประเพณีท้องถิ่น
 ๓.๒ แผนงานการศาสนาวัฒนธรรมและนันทนาการ

ที่	โครงการ	วัตถุประสงค์	เป้าหมาย (ผลผลิตของโครงการ)	งบประมาณ					ตัวชี้วัด (KPI)	ผลที่คาดว่าจะได้รับ	หน่วยงาน รับผิดชอบ
				๒๕๖๖ (บาท)	๒๕๖๗ (บาท)	๒๕๖๘ (บาท)	๒๕๖๙ (บาท)	๒๕๗๐ (บาท)			
๓.	โครงการจัดตั้งนักกีฬาเข้าร่วมการแข่งขันกรีฑาและกีฬากับหน่วยงานอื่น	๑. เพื่อส่งเสริมให้เกิดความรักความสามัคคีและใช้เวลาว่างให้เกิดประโยชน์ ๒. เพื่อส่งเสริมการออกกำลังกายและออกกำลังกายอย่างแข็งแรงของเยาวชน, ประชาชนในตำบลควนศรี	เชิงปริมาณ : เยาวชน ประชาชนในตำบลควนศรี เชิงคุณภาพ : เยาวชน ประชาชนในตำบลควนศรี ได้ออกกำลังกายและใช้เวลาว่างให้เกิดประโยชน์	๔๐,๐๐๐	๔๐,๐๐๐	๔๐,๐๐๐	๔๐,๐๐๐	๔๐,๐๐๐	กลุ่มเป้าหมายเข้าร่วมกิจกรรมไม่น้อยกว่า ๘๐	เยาวชน ประชาชน เกิดความรักความสามัคคีโดยใช้เวลาเป็นสื่อ	สำนักปลัด ขอบทหลัก สำนักปลัด
๔.	โครงการแข่งขันกีฬากีฬา นักเรียน นักศึกษา เยาวชนและประชาชน อำเภอบ้านนาสาร	๑. เพื่อส่งเสริมคุณภาพชีวิตแก่นักเรียน นักศึกษา เยาวชนและประชาชน ๒. เพื่อส่งเสริมให้เด็กนักเรียนเยาวชนและประชาชนรู้จักใช้เวลาว่างให้เป็นประโยชน์ ด้วยกิจกรรมกีฬาและนันทนาการ	อุดหนุนองค์กรปกครองส่วนท้องถิ่นที่เป็นหน่วยงานเจ้าภาพดำเนินโครงการจัดการแข่งขัน	๓๐,๐๐๐	๓๐,๐๐๐	๓๐,๐๐๐	๓๐,๐๐๐	๓๐,๐๐๐	ผู้เข้าร่วมกิจกรรมไม่น้อยกว่าร้อยละ ๗๐	๑. นักเรียน นักศึกษา เยาวชนและประชาชนได้รับการส่งเสริมการออกกำลังกายและพัฒนาคุณภาพชีวิต ๒. เด็ก นักเรียน ประชาชน เยาวชนได้ใช้เวลาให้เกิดประโยชน์	สำนักปลัด

ก. ยุทธศาสตร์จังหวัดด้วยยุทธศาสตร์ที่ ๔ การพัฒนาสังคมปลอดภัย คุณภาพชีวิตที่ดี และมีศักยภาพในการแข่งขัน
 ข. ยุทธศาสตร์การพัฒนาของ อปท. ในเขตจังหวัดยุทธศาสตร์ที่ ๓ ด้านการศึกษา, ยุทธศาสตร์ที่ ๔ ด้านศาสนา ศิลปวัฒนธรรม จารีตประเพณี และภูมิปัญญาท้องถิ่น
 ๓. ยุทธศาสตร์ที่ ๓ การพัฒนาด้านการศึกษา การกีฬา นันทนาการ ศาสนา ศิลปวัฒนธรรมและประเพณีท้องถิ่น
 ๓.๒ แผนงานการศาสนา วัฒนธรรมและนันทนาการ

ที่	โครงการ	วัตถุประสงค์	เป้าหมาย (ผลผลิตของโครงการ)	งบประมาณ					ตัวชี้วัด (KPI)	ผลที่คาดว่าจะได้รับ	หน่วยงาน รับผิดชอบ
				๒๕๖๖ (บาท)	๒๕๖๗ (บาท)	๒๕๖๘ (บาท)	๒๕๖๙ (บาท)	๒๕๗๐ (บาท)			
๕.	โครงการฝึกทักษะการเล่นฟุตบอลสำหรับเด็กและเยาวชน	๑. เพื่อพัฒนาทักษะพื้นฐานของการเล่นกีฬาฟุตบอลให้กับเยาวชน ๒. เพื่อส่งเสริมให้เยาวชนมีการออกกำลังกายด้วยการเล่นฟุตบอลอย่างถูกวิธี	เชิงปริมาณ : กลุ่มเด็กและเยาวชนที่มีอายุตั้งแต่ ๗ - ๑๒ ปี ทั้งหญิงและชาย หมู่บ้านละ ๑๕ คน รวม ๘ หมู่บ้าน รวมเป็น ๑๒๐ คน เชิงคุณภาพ : เยาวชนประชาชนในตำบลควนศรี ได้ออกกำลังกายและใช้เวลาว่างให้เกิดประโยชน์	๑๐๐,๐๐๐	๑๐๐,๐๐๐	๑๐๐,๐๐๐	๑๐๐,๐๐๐	๑๐๐,๐๐๐	ร้อยละ ๘๐ ของเยาวชนเข้ารวมกิจกรรม	๑. เด็กและเยาวชนมีพื้นฐานและทักษะที่ดียิ่งขึ้น	สำนักงาน รพช.สตึก
๖.	โครงการจัดงานประเพณีเดือนสิบ	๑. เพื่อส่งเสริมอนุรักษ์และสืบทอดประเพณีท้องถิ่น ๒. เพื่อให้ได้เกิดเยาวชนและประชาชนเกิดความรัก ความซาบซึ้งถึงคุณค่าและความสำคัญของประเพณีท้องถิ่น	เชิงปริมาณ : ประชาชนในตำบลควนศรี จำนวน ๘ หมู่บ้าน และในพื้นที่ใกล้เคียง เชิงคุณภาพ : เพื่อให้ความรู้และวิธีปฏิบัติของงานประเพณีเดือนสิบที่ถูกต้อง	-	๖๐,๐๐๐	๑๒๐,๐๐๐	-	๑๒๐,๐๐๐	กลุ่มเป้าหมายเข้าร่วมกิจกรรมไม่น้อยกว่า ๗๐	สืบทอดประเพณีและวัฒนธรรมท้องถิ่นแก่เยาวชนและประชาชน	สำนักงาน รพช.สตึก

ก. ยุทธศาสตร์จังหวัดยุทธศาสตร์ที่ ๔ การพัฒนาสังคมปลอดภัย คุณภาพชีวิตที่ดี และมีศักยภาพในการแข่งขัน
 ข. ยุทธศาสตร์การพัฒนาของ อปท. ในเขตจังหวัดยุทธศาสตร์ที่ ๓ ด้านการศึกษา, ยุทธศาสตร์ที่ ๔ ด้านพัฒนา ศิลปวัฒนธรรม จารีตประเพณี และภูมิปัญญาท้องถิ่น
 ค. ยุทธศาสตร์ที่ ๓ การพัฒนาด้านการศึกษา การกีฬา นันทนาการ ศาสนา ศิลปวัฒนธรรมและประเพณีท้องถิ่น

แบบ ผ.๐๒

๓.๒ แผนงานการศาสนาวัฒนธรรมและนันทนาการ

ที่	โครงการ	วัตถุประสงค์	เป้าหมาย (ผลผลิตของโครงการ)	งบประมาณ					ตัวชี้วัด (KPI)	ผลที่คาดว่าจะได้รับ	หน่วยงาน รับผิดชอบหลัก
				๒๕๖๖ (บาท)	๒๕๖๗ (บาท)	๒๕๖๘ (บาท)	๒๕๖๙ (บาท)	๒๕๗๐ (บาท)			
๗.	โครงการจัดงานวันเด็ก แห่งชาติ	๑. เพื่อส่งเสริมให้เด็ก และเยาวชนได้ ตระหนักถึง ความสำคัญ และรู้จัก บทบาทหน้าที่ของ ตนเอง ๒. เพื่อส่งเสริมให้เด็ก และเยาวชนได้ แสดงออก กล้าคิด กล้าทำในทาง สร้างสรรค์และเป็น ประโยชน์ ๓. มีส่วนร่วมในการทำ กิจกรรมตาม ความสามารถและ ความสนใจ	เชิงปริมาณ : เด็กในพื้นที่ยุทธศาสตร์ จำนวน ๕๐๐ คน เชิงคุณภาพ : รู้จัก บทบาทหน้าที่และ ความสำคัญของวันเด็ก	๕๐,๐๐๐ (บาท)	๕๐,๐๐๐ (บาท)	๕๐,๐๐๐ (บาท)	๕๐,๐๐๐ (บาท)	๕๐,๐๐๐ (บาท)	กลุ่มเป้าหมาย เข้าร่วม กิจกรรมไม่ น้อยกว่า ๘๐	เด็กในพื้นที่ได้รับ กิจกรรมที่เป็น ประโยชน์	สำนักงาน รับผิดชอบหลัก สำนักงานปลัด

ก. ยุทธศาสตร์จังหวัดยุทธศาสตร์ที่ ๔ การพัฒนาสังคมปลอดภัย คุณภาพชีวิตที่ดี และมีศักยภาพในการแข่งขัน

ข. ยุทธศาสตร์การพัฒนาของ อบท. ในเขตจังหวัดยุทธศาสตร์ที่ ๓ ด้านการศึกษา, ยุทธศาสตร์ที่ ๔ ด้านศาสนา ศิลปวัฒนธรรม จารีตประเพณี และภูมิปัญญาท้องถิ่น

๓. ยุทธศาสตร์ที่ ๓ การพัฒนาด้านการศึกษา การกีฬา นันทนาการ ศาสนา ศิลปวัฒนธรรมและประเพณีท้องถิ่น

๓.๒ แผนงานการศาสนา วัฒนธรรมและนันทนาการ

แบบ ผ.๐๒

ที่	โครงการ	วัตถุประสงค์	เป้าหมาย (ผลผลิตของโครงการ)	งบประมาณ				ตัวชี้วัด (KPI)	ผลที่คาดว่าจะได้รับ	หน่วยงานรับผิดชอบหลัก
				๒๕๖๖ (บาท)	๒๕๖๗ (บาท)	๒๕๖๘ (บาท)	๒๕๖๙ (บาท)			
๘.	โครงการจัดงานประเพณีวันลอยกระทง	๑. เพื่อส่งเสริมอนุรักษ์และสืบทอดประเพณีที่ดีงาม ๒. เผยแพร่ประเพณีท้องถิ่นให้เป็นที่รู้จัก ๓. ไปสู่คนรุ่นหลัง ๓. เพื่อให้ความรู้และวิถีปฏิบัติของงานประเพณีลอยกระทงที่ถูกต้อง	เชิงปริมาณ : ประชาชนในตำบลควนศรี จำนวน ๘ หมู่บ้าน เชิงคุณภาพ : มีส่วนร่วมในการจัดกิจกรรมและช่วยรักษาสืบทอดประเพณีอันดีงามของท้องถิ่นที่ดีงามสืบไป	๕๐,๐๐๐	๕๐,๐๐๐	๕๐,๐๐๐	๕๐,๐๐๐	กลุ่มเป้าหมายเข้าร่วมกิจกรรมไม่น้อยกว่า ๙๐	๑. เทศบาลตำบลควนศรีได้ดำเนินการโครงการส่งเสริมอนุรักษ์และสืบทอดประเพณีที่ดีงามของท้องถิ่นให้อยู่คู่กับท้องถิ่นสืบไป ๒. เกิดการเชื่อมความสัมพันธอันดีและความรักความสามัคคีให้เกิดขึ้นระหว่างชุมชนหมู่บ้านในตำบลควนศรีด้วยกัน	สำนักงานปลัด
๙.	โครงการประเพณีสงกรานต์ทำนองแก้วและรดน้ำผู้สูงอายุ	๑. เพื่อส่งเสริมอนุรักษ์และสืบทอดประเพณีที่ดีงามของท้องถิ่นให้อยู่คู่กับท้องถิ่นสืบไป ๒. เพื่อให้เด็กเยาวชนและประชาชนเกิดความรักความสามัคคี	เชิงปริมาณ : ประชาชนในตำบลควนศรี จำนวน ๘ หมู่บ้าน เชิงคุณภาพ : เพื่อให้มีความสำคัญแก่วัฒนธรรมท้องถิ่น	๑๐,๐๐๐	๑๐,๐๐๐	๑๐,๐๐๐	๑๐,๐๐๐	กลุ่มเป้าหมายเข้าร่วมกิจกรรมไม่น้อยกว่า ๙๐	สืบทอดวัฒนธรรมท้องถิ่นแก่เยาวชนและประชาชน	สำนักงานปลัด

ก.ยุทธศาสตร์จังหวัดยุทธศาสตร์ที่ ๔ การพัฒนาสังคมปลอดภัย คุณภาพชีวิตที่ดี และมีศักยภาพในการแข่งขัน
 ข.ยุทธศาสตร์การพัฒนาของ อปท. ในเขตจังหวัดยุทธศาสตร์ที่ ๓ ด้านการศึกษา, ยุทธศาสตร์ที่ ๔ ด้านศาสนา ศิลปวัฒนธรรม จารีตประเพณี และภูมิปัญญาท้องถิ่น
 ค.ยุทธศาสตร์ที่ ๓ การพัฒนาด้านการศึกษา การกีฬา นันทนาการ ศาสนา ศิลปวัฒนธรรมและประเพณีท้องถิ่น

๓.๒แผนงานการศึกษาวัฒนธรรมและนันทนาการ

ที่	โครงการ	วัตถุประสงค์	เป้าหมาย (ผลผลิตของโครงการ)	งบประมาณ					ตัวชี้วัด (KPI)	ผลที่คาดว่าจะได้รับ	หน่วยงาน รับผิดชอบหลัก
				๒๕๖๖ (บาท)	๒๕๖๗ (บาท)	๒๕๖๘ (บาท)	๒๕๖๙ (บาท)	๒๕๗๐ (บาท)			
๑๐.	โครงการสืบสานงาน ประเพณีหล่อเทียน แห่เทียนพรรษา	เพื่อส่งเสริมและ อนุรักษ์วัฒนธรรม ประเพณีทางศาสนา	เชิงปริมาณ : ประชาชน ในตำบลควนศรี จำนวน ๘ หมู่บ้าน และในพื้นที่ ใกล้เคียง เชิงคุณภาพ : เพื่อให้ ความรู้และวิถีปฏิบัติของ งานประเพณีเดือนสิบที่ ถูกต้อง	๑๐,๐๐๐	๑๐,๐๐๐	๑๐,๐๐๐	๑๐,๐๐๐	๑๐,๐๐๐	กลุ่มเป้าหมาย เข้าร่วมกิจกรรม ไม่น้อยกว่า ๗๐	สืบทอดวัฒนธรรม ท้องถิ่นแก่เยาวชน และประชาชน	สำนักงาน ปลัด
๑๑.	โครงการประเพณีชักพระ	๑.เพื่อส่งเสริมอนุรักษ์ และสืบทอดประเพณี ที่ดั้งเดิม ๒.เผยแพร่ประเพณี ท้องถิ่นให้เป็นที่รู้จัก สืบลู่สู่คนรุ่นหลัง	เชิงปริมาณ : ประชาชน ในตำบลควนศรี จำนวน ๘ หมู่บ้าน เชิงคุณภาพ : มีส่วนร่วม ในการจัดกิจกรรมและ ช่วยรักษาสืบทอด ประเพณีอันดีงามของ ท้องถิ่นที่ดั้งเดิมสืบลู่	๕๐,๐๐๐	๗๐,๐๐๐	๑๐๐,๐๐๐	๑๐๐,๐๐๐	๑๐๐,๐๐๐	กลุ่มเป้าหมาย เข้าร่วมกิจกรรม ไม่น้อยกว่า ๙๐	สืบทอดวัฒนธรรม ท้องถิ่นแก่เยาวชน และประชาชน	สำนักงาน ปลัด
รวม ๑๑ โครงการ				๖๔๐,๐๐๐	๘๕๐,๐๐๐	๘๑๐,๐๐๐	๘๑๐,๐๐๐	๘๑๐,๐๐๐			

ก.ยุทธศาสตร์จัดตั้งวิทยุยุทธศาสตร์ที่ ๔ การพัฒนาสังคมปลอดภัย คุณภาพชีวิตที่ดี และมีศักยภาพในการแข่งขัน
 ข.ยุทธศาสตร์การพัฒนามหาวิทยาลัย อปท. ในเขตจังหวัดยุทธศาสตร์ที่ ๓ ด้านการศึกษา, ยุทธศาสตร์ที่ ๔ ด้านศาสนา ศิลปวัฒนธรรม จารีตประเพณี และภูมิปัญญาท้องถิ่น
 ๓.ยุทธศาสตร์ที่ ๓ การพัฒนาด้านการศึกษา การกีฬา นันทนาการ ศาสนา ศิลปวัฒนธรรมและประเพณีท้องถิ่น

๓.๓แผนงานอุตสาหกรรมและการโยธา

ที่	โครงการ	วัตถุประสงค์	เป้าหมาย (ผลผลิตของโครงการ)	งบประมาณ				ตัวชี้วัด (KPI)	ผลที่คาดว่าจะได้รับ	หน่วยงาน รับผิดชอบ
				๒๕๖๖ (บาท)	๒๕๖๗ (บาท)	๒๕๖๘ (บาท)	๒๕๖๙ (บาท)			
๑.	ปรับปรุงสนามกีฬาฟุตบอลประจำเทศบาลตำบลควนศรี	เพื่อให้มีสนามฟุตบอลที่ได้มาตรฐานและใช้การได้มากยิ่งขึ้น	ปรับปรุงสนามกีฬาฟุตบอลประจำเทศบาลตำบลควนศรี โดยดำเนินการปูผิวสนามฟุตบอล ติดตั้งเสา ตายายโดยรอบ ก่อสร้างหลังคาคลุม ขนาด ๒๐ X ๔๐ X ๖ เมตร พิกัดโครงการ N ๙๖๒๖๔๕ E ๕๓๖๕๔๕	๖,๕๐๐,๐๐๐	-	-	๒๕๖๗ (บาท)	มีประชาชนมาใช้สนามฟุตบอลเพิ่มมากขึ้น ร้อยละ ๕๐	สนามฟุตบอลได้มาตรฐานและปลอดภัยมากขึ้น	สำนักงานปลัดสำนักกีฬา
๒.	โครงการก่อสร้างหลังคาสนามฟุตบอลโรงเรียนบ้านควนพรุพี	เพื่อพัฒนาสนามกีฬาให้มีความพร้อม สามารถอำนวยความสะดวกในการจัดกิจกรรมแข่งขันกีฬาได้อย่างมีประสิทธิภาพ	ก่อสร้างหลังคาสนามฟุตบอล กว้าง ๒๕ เมตร ยาว ๔๘ เมตร สูง ๖ เมตร พิกัดโครงการ N๙๖๒๗๘๗ E๕๓๖๓๑๕	-	-	-	๒๕๖๗ (บาท)	กลุ่มเป้าหมายเข้าร่วมกิจกรรมไม่น้อยกว่า ๗๐	สนามฟุตบอลได้มาตรฐานและมีความพร้อมสำหรับการจัดกิจกรรมต่างๆได้อย่างมีประสิทธิภาพมากขึ้น	สำนักงานปลัดสำนักกีฬา

ก. ยุทธศาสตร์จังหวัดยุทธศาสตร์ที่ ๔ การพัฒนาสังคมปลอดภัย คุณภาพชีวิตที่ดี และมีศักยภาพในการแข่งขัน
 ข. ยุทธศาสตร์การพัฒนาของ อปท. ในเขตจังหวัดยุทธศาสตร์ที่ ๓ ด้านการศึกษา, ยุทธศาสตร์ที่ ๔ ด้านศาสนา ศิลปวัฒนธรรม จารีตประเพณี และภูมิปัญญาท้องถิ่น
 ๓. ยุทธศาสตร์ที่ ๓ การพัฒนาด้านการศึกษา การกีฬา นันทนาการ ศาสนา ศิลปวัฒนธรรมและประเพณีท้องถิ่น

แบบ ผ.๐๒

๓.๓ แผนงานอุตสาหกรรมและการโยธา

ที่	โครงการ	วัตถุประสงค์	เป้าหมาย (ผลผลิตของโครงการ)	งบประมาณ				ตัวชี้วัด (KPI)	ผลที่คาดว่าจะได้รับ	หน่วยงาน รับผิดชอบหลัก
				๒๕๖๖ (บาท)	๒๕๖๗ (บาท)	๒๕๖๘ (บาท)	๒๕๗๐ (บาท)			
๓.	โครงการก่อสร้างลานกีฬา เอนกประสงค์	เพื่อให้มีสถานที่ สำหรับออกกำลังกาย และจัดการแข่งขัน กีฬาและกิจกรรมกีฬา ต่างๆ	ก่อสร้างลานกีฬา เอนกประสงค์ลานวัดควน ศรี กว้าง ๒๐ เมตร ยาว ๓๐ เมตร หนา ๑๒ เซนติเมตร N๕๖๒๔๗๐ E๕๓๕๖๗๕	๔๐๐,๐๐๐	-	-	-	กลุ่มเป้าหมาย เข้าร่วมกิจกรรม ไม่น้อยกว่า ๗๐	มีสถานที่สำหรับกาย ออกกำลังกาย การ จัดการแข่งขันกีฬา และจัดกิจกรรมต่างๆ	สำนักงาน รับผิด ชอบหลัก สำนักปลัด
รวม ๓ โครงการ				๖,๙๐๐,๐๐๐	-	-	๔,๕๐๐,๐๐๐			

ก.ยุทธศาสตร์เชิงพื้นที่ที่ ๒ การส่งเสริมอุตสาหกรรมบริการและการท่องเที่ยว, ยุทธศาสตร์ที่ ๕ การสร้างฐานทรัพยากรมนุษย์ที่มีคุณภาพและมีความรู้
 ข.ยุทธศาสตร์การพัฒนาของ อปท. ในเขตจังหวัดยุทธศาสตร์ที่ ๕ ด้านการท่องเที่ยวที่ทรัพยากรธรรมชาติและสิ่งแวดล้อม
 ๔.ยุทธศาสตร์ที่ ๔ การพัฒนาด้านการท่องเที่ยว พหุวิทยาการธรรมชาติและสิ่งแวดล้อม

๔.๑แผนงานการเกษตรและชุมชน

ที่	โครงการ	วัตถุประสงค์	เป้าหมาย (ผลผลิตของโครงการ)	งบประมาณ					ตัวชี้วัด (KPI)	ผลที่คาดว่าจะได้รับ	หน่วยงานรับผิดชอบหลัก
				๒๕๖๖ (บาท)	๒๕๖๗ (บาท)	๒๕๖๘ (บาท)	๒๕๖๙ (บาท)	๒๕๗๐ (บาท)			
๑.	ปรับปรุงภูมิทัศน์บริเวณศาลาตาขุนชิต	๑.เพื่อเป็นแหล่งพักผ่อนหย่อนใจของประชาชนในพื้นที่ ๒.เพื่อเฝ้าพื้นที่โดยรอบให้เกิดประโยชน์ มีภูมิทัศน์ที่สวยงาม	ปรับปรุงภูมิทัศน์ศาลาตาขุนชิต ตามแบบที่เทศบาลตำบลควนศรี กำหนด พิกัดโครงการ N ๙๖๒๒๔๙ E ๕๓๔๘๕๓	-	๕๐๐,๐๐๐	-	-	-	ประชาชนมีความพึงพอใจไม่น้อยกว่าร้อยละ ๕๐	๑. เป็นแหล่งพักผ่อนหย่อนใจของประชาชนในพื้นที่ ๒. พื้นที่ที่ปรับปรุงมีภูมิทัศน์ที่สวยงามขึ้น	กองช่าง
๒.	ปรับปรุงภูมิทัศน์ (ก่อสร้างรั้วกันน้ำป้องกันดินโคลงตัว)	๑.เพื่อป้องกันน้ำกัดเซาะตลิ่งและแก้มเขื่อน ๒.เป็นแหล่งพักผ่อนหย่อนใจของประชาชน ๓.เพื่อใช้เป็นสถานที่ออกกำลังกาย	ปรับปรุงภูมิทัศน์ ตามแบบที่เทศบาลควนศรี กำหนด จุดเริ่มต้นโครงการ N ๙๖๒๒๔๔ E ๕๓๔๖๘๘ จุดสิ้นสุดโครงการ N ๙๖๒๕๑๙ E ๕๓๔๖๖๑	๖๖๔,๐๐๐	-	-	-	-	ประชาชนมีความพึงพอใจไม่น้อยกว่าร้อยละ ๕๐	๑.ป้องกันน้ำกับเซาะตลิ่งพังได้ ๒.สามารถแก้ไขปัญหาน้ำท่วมได้ ๓. เป็นแหล่งพักผ่อนหย่อนใจของประชาชนในพื้นที่ ๔. เป็นสถานที่ออกกำลังกาย	กองช่าง

ก. ยุทธศาสตร์จังหวัดที่ ๒ การส่งเสริมอุตสาหกรรมบริการและการท่องเที่ยว, ยุทธศาสตร์ที่ ๕ การสร้างฐานทรัพยากรธรรมชาติและสิ่งแวดล้อมที่เหมาะสม
 ข. ยุทธศาสตร์การพัฒนาของ อปท. ในเขตจังหวัดอุตรดิตถ์ที่ ๕ ด้านการท่องเที่ยวทรัพยากรธรรมชาติและสิ่งแวดล้อม

แบบ ผ.๐๒

๔. ยุทธศาสตร์ที่ ๔ การพัฒนาด้านการท่องเที่ยว ทรัพยากรธรรมชาติและสิ่งแวดล้อม

๔.๑ แผนงานทะเลและชุมชน

ที่	โครงการ	วัตถุประสงค์	เป้าหมาย (ผลผลิตของโครงการ)	งบประมาณ				ตัวชี้วัด (KPI)	ผลที่คาดว่าจะได้รับ	หน่วยงาน รับผิดชอบหลัก
				๒๕๖๖ (บาท)	๒๕๖๗ (บาท)	๒๕๖๘ (บาท)	๒๕๖๙ (บาท)			
๓	ปรับปรุงภูมิทัศน์บริเวณสามแยกวัดควนศรี	๑. เพื่อเป็นแหล่งพักผ่อนหย่อนใจของประชาชนในพื้นที่ ๒. เพื่อให้พื้นที่โดยรอบไม่ให้เกิดประโยชน์ มีภูมิทัศน์ที่สวยงาม	ปรับปรุงภูมิทัศน์บริเวณสามแยกวัดควนศรี ตามแบบที่เทศบาลตำบลควนศรี กำหนด พิกัดโครงการ N ๙๖๒๓๖๙ E ๕๓๔๔๖๓	-	๕๐๐,๐๐๐	-	-	ภูมิทัศน์บริเวณสามแยกวัดควนศรี สวยงามขึ้น	๑. เป็นแหล่งพักผ่อนหย่อนใจของประชาชนในพื้นที่ ๒. พื้นที่ที่ปรับปรุงมีภูมิทัศน์ที่สวยงามขึ้น	กองช่าง
รวม ๓ โครงการ				๖๖๔,๐๐๐	๕๐๐,๐๐๐	-	-			

ก. ยุทธศาสตร์จังหวัดที่ ๒ การส่งเสริมอุตสาหกรรมบริการและการท่องเที่ยว, ยุทธศาสตร์ที่ ๕ การสร้างฐานทรัพยากรมนุษย์ที่มีคุณภาพและมีความรู้ที่ทันสมัย
 ข. ยุทธศาสตร์การพัฒนาของ อปท. ในเขตจังหวัดยุทธศาสตร์ที่ ๕ ด้านการท่องเที่ยวทรัพยากรธรรมชาติและสิ่งแวดล้อม

แบบ ผ.๐๒

๔. ยุทธศาสตร์ที่ ๔ การพัฒนาด้านการท่องเที่ยว ทรัพยากรธรรมชาติและสิ่งแวดล้อม
 ๔.๒ แผนงานสร้างเสริมแข็งของชุมชน

ที่	โครงการ	วัตถุประสงค์	เป้าหมาย (ผลผลิตของโครงการ)	งบประมาณ					ตัวชี้วัด (KPI)	ผลที่คาดว่าจะได้รับ	หน่วยงาน รับผิดชอบ
				๒๕๖๖ (บาท)	๒๕๖๗ (บาท)	๒๕๖๘ (บาท)	๒๕๖๙ (บาท)	๒๕๗๐ (บาท)			
๑	รณรงค์คัดแยกขยะ ลดมลพิษ เพื่อคุณภาพชีวิตและสิ่งแวดล้อม	เพื่อประชาชนมีความรู้ความเข้าใจเกี่ยวกับการคัดแยกขยะจากแหล่งกำเนิดขยะโดยคัดแยกออกเป็นขยะอินทรีย์ และขยะรีไซเคิล และขยะอันตราย	ประชาชน หมู่ที่ ๑ - ๘ ตำบลควนศรี	๓๐,๐๐๐	๓๐,๐๐๐	๓๐,๐๐๐	๓๐,๐๐๐	๓๐,๐๐๐	ประชาชน หมู่ที่ ๑ - ๘ ตำบลควนศรี	ประชาชนมีความรู้ความเข้าใจเกี่ยวกับ การคัดแยกขยะจากแหล่งกำเนิดขยะโดยคัดแยกออกเป็นขยะอินทรีย์ และขยะรีไซเคิล และขยะอันตราย	สำนัก ปลัดเทศบาล
รวม ๑ โครงการ				๓๐,๐๐๐	๓๐,๐๐๐	๓๐,๐๐๐	๓๐,๐๐๐	๓๐,๐๐๐			

กลยุทธ์จังหวัดที่ ๒ การส่งเสริมอุตสาหกรรมบริการและการท่องเที่ยว, ยุทธศาสตร์ที่ ๕ การสร้างฐานทรัพยากรธรรมชาติและสิ่งแวดล้อมที่เหมาะสม
 ข.ยุทธศาสตร์การพัฒนาของ อปท. ในเขตจังหวัดยุทธศาสตร์ที่ ๕ ด้านการท่องเที่ยวทรัพยากรธรรมชาติและสิ่งแวดล้อม

แบบ ผ.๐๒

๔.ยุทธศาสตร์ที่ ๔ การพัฒนาด้านการท่องเที่ยว ทรัพยากรธรรมชาติและสิ่งแวดล้อม

๔.๓แผนงานการเกษตร

ที่	โครงการ	วัตถุประสงค์	เป้าหมาย (ผลผลิตของโครงการ)	งบประมาณ					ตัวชี้วัด (KPI)	ผลที่คาดว่าจะได้รับ	หน่วยงาน รับผิดชอบหลัก
				๒๕๖๖ (บาท)	๒๕๖๗ (บาท)	๒๕๖๘ (บาท)	๒๕๖๙ (บาท)	๒๕๗๐ (บาท)			
๑.	ปลูกป่าในชุมชน	เพื่อการส่งเสริมการปลูกป่าในชุมชน	ในพื้นที่ตำบลควนศรี	๑๐,๐๐๐	๑๐,๐๐๐	๑๐,๐๐๐	๑๐,๐๐๐	๑๐,๐๐๐	พื้นที่ป่าชุมชนเพิ่มขึ้น	พื้นที่สีเขียวเพิ่มขึ้น ทรัพยากรป่าไม้ ได้รับการอนุรักษ์	สำนัก ปลัดเทศบาล
๒.	รักษา รักษา แมนดิน	เพื่อให้เกิดความร่มรื่น เกิดความอุดม สมบูรณ์ทั้งป่า น้ำ	ในพื้นที่ตำบลควนศรี	๒๐,๐๐๐	๒๐,๐๐๐	๒๐,๐๐๐	๒๐,๐๐๐	๒๐,๐๐๐	ทรัพยากรธรรมชาติ เพิ่มมากขึ้น ร้อยละ ๕๐	พื้นที่สีเขียวเพิ่มขึ้น ทรัพยากรป่าไม้ ได้รับการอนุรักษ์ -สัตว์ป่าเพิ่มจำนวน มากขึ้น	สำนัก ปลัดเทศบาล
รวม ๒ โครงการ				๓๐,๐๐๐	๓๐,๐๐๐	๓๐,๐๐๐	๓๐,๐๐๐	๓๐,๐๐๐			

ก. ยุทธศาสตร์จังหวัดที่ ๔ การพัฒนาสังคมปลอดภัย คุณภาพชีวิตที่ดีและมีศักยภาพในการแข่งขัน
 ข. ยุทธศาสตร์การพัฒนาของ อปท. ในเขตจังหวัดยุทธศาสตร์ที่ ๖ ด้านการบริหารจัดการท้องถิ่นที่ติดตามหลักธรรมาภิบาล
 ค. ยุทธศาสตร์ที่ ๕ การพัฒนาประสิทธิภาพด้านการเมืองและการบริหาร

๕.๑ แผนงานบริหารงานทั่วไป

ที่	โครงการ	วัตถุประสงค์	เป้าหมาย (ผลผลิตของโครงการ)	งบประมาณ					ตัวชี้วัด (KPI)	ผลที่คาดว่าจะได้รับ	หน่วยงาน รับผิดชอบ
				๒๕๖๖ (บาท)	๒๕๖๗ (บาท)	๒๕๖๘ (บาท)	๒๕๖๙ (บาท)	๒๕๗๐ (บาท)			
๑.	โครงการพัฒนาบุคลากรของเทศบาลตำบลควนศรี	เพื่อเป็นการพัฒนาและเพิ่มทักษะการปฏิบัติงานของพนักงานเทศบาล พนักงานจ้างและผู้บริหารท้องถิ่น	พนักงานเทศบาล พนักงานจ้างและ ผู้บริหารท้องถิ่น จำนวน ๔๐ คน เข้าร่วมอบรมเพื่อเพิ่มประสิทธิภาพในการปฏิบัติงาน และลดความเสี่ยงในการปฏิบัติงานที่ไม่ถูกต้อง	๕,๘๐๐	๕,๘๐๐	๕,๘๐๐	๕,๘๐๐	๕,๘๐๐	ร้อยละ ๖๐ ของผู้เข้ารับการอบรมมีความรู้เพิ่มขึ้น	๑. ผู้เข้ารับการอบรมมีความรู้เพิ่มมากขึ้น ๒. ผู้เข้ารับการอบรมสามารถนำความรู้ที่ได้รับไปปรับใช้ในการปฏิบัติงานในหน้าที่ได้	สำนักปลัด
๒.	โครงการสัมมนาเชิงปฏิบัติการเพื่อการจัดทำแผนพัฒนาท้องถิ่น	๑. เพื่อรับทราบปัญหาและความต้องการของประชาชน ๒. เพื่อระดมความคิดเห็น แลกเปลี่ยนความรู้และนำข้อสรุปที่ได้ไปจัดทำแผนพัฒนาท้องถิ่น ๓. เพื่อส่งเสริมให้ทุกภาคส่วนมีส่วนร่วมในการจัดทำแผนพัฒนาท้องถิ่น	๑. จัดประชุมเชิงปฏิบัติการประชาชนท้องถิ่น	๒๐,๐๐๐	๒๐,๐๐๐	๒๐,๐๐๐	๒๐,๐๐๐	๒๐,๐๐๐	ผู้เข้าร่วมประชุมไม่น้อยกว่าร้อยละ ๕๐	๑. ทราบถึงปัญหาและความต้องการของประชาชนนำข้อมูลมาจัดทำแผนพัฒนา ๒. ประชาชนมีเวทีในการระดมความคิดเห็น แลกเปลี่ยนความรู้ความคิดเห็นเพื่อนำข้อสรุปที่ได้ไปพัฒนาท้องถิ่น ๓. เกิดการมีส่วนร่วมของประชาชน ๔. สามารถจัดทำแผนพัฒนาท้องถิ่นได้	สำนักปลัด

ยุทธศาสตร์จังหวัดที่ ๔ การพัฒนาสังคมปลอดภัย คุณภาพชีวิตที่ดีและมีศักยภาพในการแข่งขัน
 ข.ยุทธศาสตร์การพัฒนาของ อปท. ในเขตจังหวัดยุทธศาสตร์ที่ ๖ ด้านการบริหารจัดการท้องถิ่นที่ติดตามหลักธรรมาภิบาล
 ๕.ยุทธศาสตร์ที่ ๕ การพัฒนาประสิทธิภาพด้านการเมืองและการบริหาร

๕.๑ แผนงานบริหารงานทั่วไป

ที่	โครงการ	วัตถุประสงค์	เป้าหมาย (ผลผลิตของโครงการ)	งบประมาณ				ตัวชี้วัด (KPI)	ผลที่คาดว่าจะได้รับ	หน่วยงานรับผิดชอบ
				๒๕๖๖ (บาท)	๒๕๖๗ (บาท)	๒๕๖๘ (บาท)	๒๕๖๙ (บาท)			
๓.	โครงการอบรมให้ความรู้กฎหมายทั่วไป	-เพื่อให้ผู้นำชุมชน มีความรู้ ความเข้าใจ เกี่ยวกับกฎหมายเบื้องต้น -ผู้นำชุมชน สามารถใช้คำปรึกษาด้านกฎหมายเบื้องต้นแก่ประชาชนได้	-กำนัน ผู้ใหญ่บ้าน ผู้ช่วยผู้ใหญ่บ้าน สารวัตรกำนัน ผู้นำชุมชน จำนวน ๕๐ คน	๒๐,๐๐๐	๒๐,๐๐๐	๒๐,๐๐๐	๒๐,๐๐๐	ร้อยละ ๖๐ ของผู้เข้ารับการอบรมมีความรู้ทางกฎหมายเพิ่มขึ้น	๑.ผู้เข้ารับการอบรมมีความรู้ทางกฎหมายเพิ่มขึ้น ๒.ผู้เข้ารับการอบรมสามารถนำความรู้ที่ได้รับไปปรับใช้ในการให้คำปรึกษากฎหมายเบื้องต้นแก่ประชาชนได้	สำนักงานปลัด
๔.	โครงการอบรมให้ความรู้ด้านการดำเนินการศูนย์ยุติธรรมชุมชน	-เพื่อให้ ประชาชน ผู้เสียหาย หรือจำเลย ในคดีอาญาในพื้นที่ ตำบลความถี่ ได้รับ ความรู้ เรื่อง สิทธิ หลักเกณฑ์และวิธีการขอรับเงินค่าตอบแทน ค่าทดแทน พรบ. ค่าตอบแทนผู้เสียหาย และค่าทนายความ และค่าใช้จ่ายแก่จำเลยในคดีอาญา พ.ศ. ๒๕๔๔	-กำนัน ผู้ใหญ่บ้าน ผู้ช่วยผู้ใหญ่บ้าน สารวัตรกำนัน ผู้นำชุมชน ประชาชนทั่วไป ผู้เสียหาย หรือ จำเลยในคดีอาญาในเขตพื้นที่ จำนวน ๕๐ คน	๒๐,๐๐๐	๒๐,๐๐๐	๒๐,๐๐๐	๒๐,๐๐๐	ร้อยละ ๖๐ ของผู้เข้ารับการอบรมมีความรู้ถึงสิทธิ และหลักเกณฑ์ วิธีการขอรับเงิน ค่าตอบแทน ค่าทดแทน ผู้เสียหายหรือ จำเลยใน คดีอาญา	๑.ผู้เข้ารับการอบรมมีความรู้ทางกฎหมาย รวมถึงหลักเกณฑ์ วิธีการขอรับเงิน ค่าตอบแทนหรือ ค่าตอบแทนเพิ่มขึ้น ๒.ผู้เข้ารับการอบรมสามารถนำความรู้ที่ได้รับไปปรับใช้ในการ แนะนำหลักเกณฑ์ วิธีการขอรับเงิน ค่าตอบแทนแก่ ประชาชนได้	สำนักงานปลัด
รวม ๔ โครงการ				๖๕,๘๐๐	๖๕,๘๐๐	๖๕,๘๐๐	๖๕,๘๐๐	๖๕,๘๐๐		

๒. บัญชีโครงการพัฒนาท้องถิ่น

รายละเอียดโครงการพัฒนา
ที่นำมาจากแผนพัฒนาชุมชน (พ.ศ. ๒๕๖๖ - ๒๕๗๐)
เทศบาลตำบลควนศรี อำเภอบ้านนาสาร จังหวัดสุราษฎร์ธานี

ก. ยุทธศาสตร์จังหวัดยุทธศาสตร์ที่ ๓ การเชื่อมโยงเส้นทางคมนาคมและศูนย์โลจิสติกส์ (Logistics) ภาคใต้ตอนบน
ข. ยุทธศาสตร์การพัฒนาของ อบท. ในเขตจังหวัดยุทธศาสตร์ที่ ๑ ด้านโครงสร้างพื้นฐาน
๑. ยุทธศาสตร์ที่ ๑ การพัฒนาด้านโครงสร้างพื้นฐาน

แบบ ผ.๐๒/๑

ที่	โครงการ	วัตถุประสงค์	เป้าหมาย (ผลผลิตของโครงการ)	งบประมาณ				ตัวชี้วัด (KPI)	ผลที่คาดว่าจะได้รับ	ที่มาของโครงการ	หน่วยงานรับผิดชอบหลัก
				๒๕๖๖ (บาท)	๒๕๖๗ (บาท)	๒๕๖๘ (บาท)	๒๕๗๐ (บาท)				
๑.	ก่อสร้างฝายน้ำล้นคลองพรหม หมู่ที่ ๒	เพื่อใช้เป็นแหล่งเก็บกักน้ำไว้ใช้ในการเกษตรและอุปโภค	ก่อสร้างฝายน้ำล้น กว้าง ๑๐ เมตร ยาว ๘ เมตร ผนังข้างสูง ๓ เมตร สันฝายสูง ๑ เมตร พิกัด N ๙๖๓๑๙๒ E ๕๓๖๔๕๔	-	-	๘๐๐,๐๐๐	-	ครัวเรือนมีแหล่งน้ำ อุปโภคและการเกษตร เพิ่มขึ้นร้อยละ ๕๐	ประชาชนมีน้ำอุปโภคและการเกษตร	ชุมชน บ้านควนศรี	กองช่าง
๒.	ก่อสร้างโรงสูบน้ำด้วยระบบไฟฟ้าฝายคลองโคกเหียง พร้อมท่อส่งน้ำ	เพื่อใช้ในครัวเรือนและการเกษตร	ก่อสร้างโรงสูบน้ำ ระบบไฟฟ้าพร้อมท่อส่งน้ำ	-	๒,๐๐๐,๐๐๐	-	-	ครัวเรือนมีแหล่งน้ำ อุปโภคและการเกษตร เพิ่มขึ้นร้อยละ ๕๐	ประชาชนมีน้ำอุปโภคและการเกษตร	ชุมชนบ้านโคกเหียง	กองช่าง

ก. ยุทธศาสตร์จังหวัดยุทธศาสตร์ที่ ๓ การเชื่อมโยงเส้นทางคมนาคมและศูนย์โลจิสติกส์ (Logistics) ภาคใต้ตอนบน
 ข. ยุทธศาสตร์การพัฒนาของ อปท. ในเขตจังหวัดยุทธศาสตร์ที่ ๑ ด้านโครงสร้างพื้นฐาน
 ๑. ยุทธศาสตร์ที่ ๑ การพัฒนาด้านโครงสร้างพื้นฐาน

แบบ ผ.๐๒/๑

ที่	โครงการ	วัตถุประสงค์	เป้าหมาย (ผลผลิตของโครงการ)	งบประมาณ				ตัวชี้วัด (KPI)	ผลที่คาดว่าจะได้รับ	ที่มาของโครงการ	หน่วยงานรับผิดชอบหลัก
				๒๕๖๖ (บาท)	๒๕๖๗ (บาท)	๒๕๖๘ (บาท)	๒๕๖๙ (บาท)				
๓.	ก่อสร้างระบบส่งน้ำเพื่อการเกษตรบ้านความเยิง	เพื่อใช้ในครัวเรือนและการเกษตร	ก่อสร้างโรงสูบน้ำระบบไฟฟ้าพร้อมท่อส่งน้ำ	-	-	-	๑,๐๐๐,๐๐๐	ครัวเรือนมีแหล่งน้ำอุปโภคและการเกษตรเพิ่มขึ้นร้อยละ ๕๐	ประชาชนมีน้ำอุปโภคและการเกษตร	ชุมชนบ้านความเยิง	กองช่าง
๔.	ก่อสร้างฝายน้ำล้นใต้สะพานวัด	เพื่อใช้เป็นแหล่งเก็บกักน้ำไว้ใน การเกษตรและอุปโภค	ก่อสร้างฝายน้ำล้น กว้าง ๑๐ เมตร ยาว ๘ เมตร ผนังข้างสูง ๓ เมตร ล้นฝายสูง ๑ เมตร	-	-	๘๐๐,๐๐๐	-	ครัวเรือนมีแหล่งน้ำอุปโภคและการเกษตรเพิ่มขึ้นร้อยละ ๕๐	ประชาชนมีน้ำอุปโภคและการเกษตร	ชุมชนบ้านควนวัด	กองช่าง
๕.	ก่อสร้างถนนคอนกรีตขอยนายิวิจารณ์ สอนเพชร	เพื่อให้ประชาชนได้รับความสะดวกในการคมนาคมสัญจร และมีเส้นทางในการขนส่งผลผลิตทางการเกษตรที่ได้มาตรฐาน	ก่อสร้างถนนคอนกรีตเสริมเหล็ก กว้าง ๔ เมตร ระยะทาง ๑๕๐ เมตร หนา ๐.๑๕ เมตร	-	-	๓๕๐,๐๐๐	-	ประชาชนมีเส้นทาง การคมนาคมที่ได้มาตรฐาน เพิ่มขึ้น ๑ เส้นทาง	ประชาชนมีเส้นทางและสะดวกในการสัญจร	ชุมชนบ้านโคกเหรียญ	กองช่าง

ก. ยุทธศาสตร์จังหวัดยุทธศาสตร์ที่ ๓ การเชื่อมโยงเส้นทางคมนาคมและศูนย์โลจิสติกส์ (Logistics) ภาคใต้ตอนบน
 ข. ยุทธศาสตร์การพัฒนาระบบของ อปท. ในเขตจังหวัดยุทธศาสตร์ที่ ๑ ด้านโครงสร้างพื้นฐาน

๑. ยุทธศาสตร์ที่ ๑ การพัฒนาฐานโครงสร้างพื้นฐาน

แบบ ผ.๐๒/๑

ที่	โครงการ	วัตถุประสงค์	เป้าหมาย (ผลผลิตของโครงการ)	งบประมาณ				ตัวชี้วัด (KPI)	ผลที่คาดว่าจะได้รับ	ที่มาของโครงการ	หน่วยงานรับผิดชอบหลัก
				๒๕๖๖ (บาท)	๒๕๖๗ (บาท)	๒๕๖๘ (บาท)	๒๕๖๙ (บาท)				
๖.	ก่อสร้างถนนคอนกรีตขอยนางสดดาแพรทอง	เพื่อให้ประชาชนได้รับความสะดวกในการคมนาคมสัญจร และมีเส้นทางในการขนส่งผลผลิตทางการเกษตรที่ได้มาตรฐาน	ก่อสร้างถนนคอนกรีตเสริมเหล็ก กว้าง ๔ เมตร ระยะทาง ๘๐ เมตร ทน ๐.๑๕ เมตร	๒๐๐,๐๐๐	-	-	-	ประชาชนมีเส้นทางคมนาคมที่คมนาคมที่ได้มาตรฐาน เพิ่มขึ้น ๑ เส้นทาง	๑. ประชาชนมีเส้นทางที่ได้มาตรฐานและสะดวกในการสัญจร ๒. ประชาชนมีเส้นทางในการขนส่งผลผลิตได้สะดวกรวดเร็ว	ชุมชนบ้านโคกเหียง	กองช่าง
๗.	ก่อสร้างถนนคอนกรีตขอยนางสดดา (ทางเข้าบ้านนายโหวท ชูทอง)	เพื่อให้ประชาชนได้รับความสะดวกในการคมนาคมสัญจร และมีเส้นทางในการขนส่งผลผลิตทางการเกษตรที่ได้มาตรฐาน	ก่อสร้างถนนคอนกรีตเสริมเหล็ก กว้าง ๔ เมตร ระยะทาง ๕๓๐ เมตร ทน ๐.๑๕ เมตร จุดเริ่มต้นโครงการ N ๙๖๐๓๕๖ E ๕๓๖๒๒๕ จุดสิ้นสุดโครงการ N ๙๖๐๘๗๓ E ๕๓๖๓๕๑	-	-	-	๑,๒๐๐,๐๐๐	ประชาชนมีเส้นทางคมนาคมที่คมนาคมที่ได้มาตรฐาน เพิ่มขึ้น ๑ เส้นทาง	๑. ประชาชนมีเส้นทางที่ได้มาตรฐานและสะดวกในการสัญจร ๒. ประชาชนมีเส้นทางในการขนส่งผลผลิตได้สะดวกรวดเร็ว	ชุมชนบ้านควนมหาชัย	กองช่าง

ก. ยุทธศาสตร์จังหวัดวิทยุโทรทัศน์ที่ ๓ การเชื่อมโยงเส้นทางคมนาคมและศูนย์โลจิสติกส์ (Logistics) ภาคใต้ตอนบน

ข. ยุทธศาสตร์การพัฒนาของ อปท. ในเขตจังหวัดวิทยุโทรทัศน์ที่ ๑ ด้านโครงสร้างพื้นฐาน

๑. ยุทธศาสตร์ที่ ๑ การพัฒนาด้านโครงสร้างพื้นฐาน

แบบ ผ.๐๒/๑

ที่	โครงการ	วัตถุประสงค์	เป้าหมาย (ผลผลิตของโครงการ)	งบประมาณ					ตัวชี้วัด (KPI)	ผลที่คาดว่าจะได้รับ	ที่มาของโครงการ	หน่วยงานรับผิดชอบหลัก
				๒๕๖๖ (บาท)	๒๕๖๗ (บาท)	๒๕๖๘ (บาท)	๒๕๖๙ (บาท)	๒๕๗๐ (บาท)				
๘.	ก่อสร้างถนนคอนกรีตขอยุดสูงเฉย	เพื่อให้ประชาชนได้รับความสะดวกในการคมนาคมสัญจร และมีเส้นทางในการขนส่งผลผลิตทางการเกษตรที่ได้มาตรฐาน	ก่อสร้างถนนคอนกรีตเสริมเหล็ก กว้าง ๓ เมตร ระยะทาง ๑๓๐ เมตร หนา ๐.๑๕ เมตร	-	-	-	๒๕๖,๐๐๐ (บาท)	๒๕๗๐ (บาท)	ประชาชนมีเส้นทางการคมนาคมที่ได้มาตรฐานเพิ่มขึ้น ๑ เส้นทาง	๑. ประชาชนมีเส้นทางที่ได้มาตรฐานและสะดวกในการสัญจร ๒. ประชาชนมีเส้นทางในการขนส่งผลผลิตได้สะดวกรวดเร็ว	ชุมชนบ้านควนมหาชัย	กองช่าง
๙.	ก่อสร้างถนนคอนกรีตขอยุดสูงชาติ ๕ (บ้านนายเสียว)	เพื่อให้ประชาชนได้รับความสะดวกในการคมนาคมสัญจร และมีเส้นทางในการขนส่งผลผลิตทางการเกษตรที่ได้มาตรฐาน	ก่อสร้างถนนคอนกรีตเสริมเหล็ก กว้าง ๔ เมตร ระยะทาง ๕๕๐ เมตร หนา ๐.๑๕ เมตร จุดเริ่มต้นโครงการ N ๙๖๐๘๑๙ E ๕๓๔๘๗๘ จุดสิ้นสุดโครงการ N ๙๖๐๘๓๓ E ๕๓๖๓๕๑	-	-	-	-	๑,๒๐๐,๐๐๐	ประชาชนมีเส้นทางการคมนาคมที่ได้มาตรฐานเพิ่มขึ้น ๑ เส้นทาง	๑. ประชาชนมีเส้นทางที่ได้มาตรฐานและสะดวกในการสัญจร ๒. ประชาชนมีเส้นทางในการขนส่งผลผลิตได้สะดวกรวดเร็ว	ชุมชนบ้านควนมหาชัย	กองช่าง

ก.ยุทธศาสตร์จังหวัดยุทธศาสตร์ที่ ๓ การเชื่อมโยงเส้นทางคมนาคมและศูนย์โลจิสติกส์ (Logistics) ภาคใต้ตอนบน
 ข.ยุทธศาสตร์การพัฒนาของ อปท. ในเขตจังหวัดยุทธศาสตร์ที่ ๑ ด้านโครงสร้างพื้นฐาน

แบบ ผ.๐๒/๑

๑.ยุทธศาสตร์ที่ ๑ การพัฒนาด้านโครงสร้างพื้นฐาน

ที่	โครงการ	วัตถุประสงค์	เป้าหมาย (ผลผลิตของโครงการ)	งบประมาณ				ตัวชี้วัด (KPI)	ผลที่คาดว่าจะได้รับ	ที่มาของโครงการ	หน่วยงานรับผิดชอบหลัก
				๒๕๖๖ (บาท)	๒๕๖๗ (บาท)	๒๕๖๘ (บาท)	๒๕๖๙ (บาท)				
๑๐.	ก่อสร้างถนนคอนกรีตเสริมเหล็กขอยthonองนาไร่	เพื่อให้ประชาชนได้รับความสะดวกในการคมนาคมสัญจร และมีเส้นทางในการขนส่งผลผลิตทางการเกษตรที่ได้มาตรฐาน	ก่อสร้างถนนคอนกรีตเสริมเหล็ก กว้าง ๔ เมตร ระยะทาง ๑,๑๐๐ เมตร หนา ๐.๑๕ เมตร	-	-	-	๒,๕๐๐,๐๐๐ (บาท)	ประชาชนมีเส้นทางคมนาคมที่ได้ตามมาตรฐานเพิ่มขึ้น ๑ เส้นทาง	ประชาชนมีเส้นทางที่ได้มาตรฐานและการสะดวกในการสัญจร ๒.ประชาชนมีเส้นทางในการขนส่งผลผลิตได้สะดวกรวดเร็ว	ชุมชนบ้านโคกเหรียญ	กองช่าง
๑๑.	ก่อสร้างระบบประปาแบบบาดาลพร้อมขยายเขตประปา	เพื่อให้ราษฎรกลุ่มผู้ใช้น้ำมีน้ำสะอาดใช้อุปโภค - บริโภคเพียงพอตลอดปี	ก่อสร้างระบบประปาแบบบาดาลพร้อมขยายเขตประปา ตามแบบแปลนที่ ทต.ควนศรี กิ่งนาต	-	๙๐๐,๐๐๐	-	-	ประชาชนมีน้ำอุปโภคและบริโภคไม่น้อยกว่า ร้อยละ ๗๐	ประชาชนมีน้ำอุปโภคและบริโภคเพียงพอ	ชุมชนบ้านวังใหญ่	กองช่าง
๑๒.	ก่อสร้างคูระบายน้ำคอนกรีตเสริมเหล็กถนนสายหนองเมา	ป้องกันและแก้ไขน้ำท่วมซึ่งภายในบริเวณเทศบาลตำบลควนศรี	ก่อสร้างคูระบายน้ำถนนสายหนองเมา	-	-	-	๕๐๐,๐๐๐.	ระบายน้ำท่วมซึ่งได้ร้อยละ ๕๐	สามารถป้องกันกำจัดเศษขยะมูลฝอย และปัญหาที่ท่วมขังได้	ชุมชนบ้านควนเนียง	กองช่าง
รวม ๑๒ โครงการ				๒๐๐,๐๐๐	๒,๗๐๐,๐๐๐	๑,๙๕๐,๐๐๐	๑,๗๕๐,๐๐๐	๔,๙๐๐,๐๐๐			

ก.ยุทธศาสตร์จังหวัดยุทธศาสตร์ที่ ๑ การเพิ่มศักยภาพการแข่งขันภาคเกษตรและอุตสาหกรรมและการพลังงาน, ๔ การพัฒนาสังคมปลอดภัย และมีศักยภาพในการแข่งขัน
 ข.ยุทธศาสตร์การพัฒนาของ อปท. ในเขตจังหวัด ยุทธศาสตร์ที่ ๒ ด้านคุณภาพชีวิต

๒.ยุทธศาสตร์ที่ ๒ การพัฒนาด้านสังคมและคุณภาพชีวิต

แบบ ผ.๐๒/๑

ที่	โครงการ	วัตถุประสงค์	เป้าหมาย (ผลผลิตของโครงการ)	งบประมาณ					ตัวชี้วัด (KPI)	ผลที่คาดว่าจะได้รับ	ที่มาของโครงการ	หน่วยงานรับผิดชอบหลัก
				๒๕๖๖ (บาท)	๒๕๖๗ (บาท)	๒๕๖๘ (บาท)	๒๕๖๙ (บาท)	๒๕๗๐ (บาท)				
๑.	ฝึกอบรมอาชีพ	เพื่อให้ประชาชนได้มีอาชีพเสริมเพิ่มรายได้ให้กับครอบครัว	ฝึกอบรมอาชีพ	๒๐,๐๐๐	๒๐,๐๐๐	๒๐,๐๐๐	๒๐,๐๐๐	๒๐,๐๐๐	ผู้เข้ารับการอบรมสามารถนำไปประกอบอาชีพเสริมได้ไม่น้อยกว่าร้อยละ ๖๐	ลดการว่างงาน เกิดการสร้างอาชีพ สร้างรายได้ให้กับครอบครัว	ชุมชนบ้าน ความมั่งคั่ง	สำนักปลัด
๒.	ฝึกอบรมเยาวชนเพื่อแก้ไขปัญหาด้านอาชญากรรมยาเสพติดและการละเมิดสตรีและเด็ก	๑.เพื่อให้เด็กและเยาวชนมีความรู้ความเข้าใจเกี่ยวกับโทษของยาเสพติด ๒.เพื่อให้ทราบถึงสิทธิเสรีภาพของสตรีและเด็ก	จัดฝึกอบรมให้แก่เด็กและเยาวชนในพื้นที่เทศบาลตำบลควนศรี จำนวน ๕๐ คน	๒๕,๐๐๐	๒๕,๐๐๐	๒๕,๐๐๐	๒๕,๐๐๐	๒๕,๐๐๐	ร้อยละ ๖๐ ของผู้เข้ารับการอบรมมีความรู้มากขึ้น	๑.เด็กและเยาวชนมีความรู้ความเข้าใจเกี่ยวกับโทษของยาเสพติด เป็นการสร้างภูมิคุ้มกันไม่ให้เด็ก และเยาวชนเข้าไปยุ่งเกี่ยวกับยาเสพติด ๒.ลดปัญหาการละเมิดสิทธิเสรีภาพของสตรีและเด็ก	ชุมชนบ้าน โคกแห้ง	สำนักปลัด

ก.ยุทธศาสตร์จังหวัดยุทธศาสตร์ที่ ๑ การเพิ่มศักยภาพการแข่งขันภาคเกษตรและอุตสาหกรรมและการพลังงาน, ๔ การพัฒนาสังคมปลอดภัย และมีศักยภาพในการแข่งขัน
 ข.ยุทธศาสตร์การพัฒนาของ อบต. ในเขตจังหวัด ยุทธศาสตร์ที่ ๒ ด้านคุณภาพชีวิต

๒.ยุทธศาสตร์ที่ ๒ การพัฒนาสินค้าสังคมและคุณภาพชีวิต

แบบ ผ.๐๒/๑

ที่	โครงการ	วัตถุประสงค์	เป้าหมาย (ผลผลิตของโครงการ)	งบประมาณ					ตัวชี้วัด (KPI)	ผลที่คาดว่าจะได้รับ	ที่มาของโครงการ	หน่วยงานรับผิดชอบ
				๒๕๖๖ (บาท)	๒๕๖๗ (บาท)	๒๕๖๘ (บาท)	๒๕๖๙ (บาท)	๒๕๗๐ (บาท)				
๓.	ฝึกอบรมอาชีพ	เพื่อให้ประชาชนได้มีอาชีพเสริมเพิ่มรายได้ให้กับครอบครัว	ฝึกอบรมอาชีพ	๒๐,๐๐๐ (บาท)	๒๐,๐๐๐ (บาท)	๒๐,๐๐๐ (บาท)	๒๐,๐๐๐ (บาท)	๒๐,๐๐๐ (บาท)	ผู้เข้ารับการอบรมสามารถนำไปประกอบอาชีพเสริมได้ไม่น้อยกว่าร้อยละ ๖๐	ลดการว่างงาน เกิดการสร้างอาชีพ สร้างรายได้ให้กับครอบครัว	ชุมชนบ้านความหาชัย	สำนักงานปลัด
๔.	ก่อสร้างหอกระจายข่าวประจำหมู่บ้าน หมู่ที่ ๓ บ้านโคกเหนือ ๕	เพื่อให้ประชาชนได้รับข้อมูลข่าวสารต่างๆ ของหมู่บ้าน	ก่อสร้างหอกระจายข่าวในพื้นที่ หมู่ที่ ๓ ตามแบบแปลนที่เทศบาลตำบลควนศรี กำหนด พิกัด N ๙๖๕๐๙๔ E ๕๓๕๐๔๗	๓๐๐,๐๐๐	-	-	-	-	ประชาชนได้รับรู้ข้อมูลข่าวสารต่างๆ ของหมู่บ้าน ๕๐	ประชาชนได้รับข้อมูลข่าวสารต่างๆ ของหมู่บ้าน	ชุมชนบ้านโคกเหนือ	สำนักงานปลัด
๕.	ก่อสร้างพังกันน้ำบริเวณศาลาหมู่ที่ ๕ บ้านมอเกิด	เพื่อป้องกันและแก้ไขปัญหาน้ำท่วมบ้านมอเกิด	ก่อสร้างพังกันน้ำรอบบริเวณศาลาหมู่ที่ ๕ บ้านมอเกิด	๘๐๐,๐๐๐	-	-	-	-	แก้ไขปัญหา น้ำท่วมได้ร้อยละ ๕๐	สามารถลดปัญหาน้ำท่วม บริเวณศาลาได้	ชุมชนบ้านมอเกิด	สำนักงานปลัด
รวม ๕ โครงการ				๑,๑๖๕,๐๐๐	๖๕,๐๐๐	๖๕,๐๐๐	๖๕,๐๐๐	๖๕,๐๐๐				

กลยุทธ์ศาสตร์จังหวัดยุทธศาสตร์ที่ ๔ การพัฒนาสังคมปลอดภัย คุณภาพชีวิตที่ดี และมีศักยภาพในการแข่งขัน
 ขุพหมาศศาสตร์การพัฒนาของ อปท. ในเขตจังหวัดยุทธศาสตร์ที่ ๓ ด้านการศึกษา, ยุทธศาสตร์ที่ ๔ ด้านศาสนา ศิลปวัฒนธรรม จารีตประเพณี และภูมิปัญญาท้องถิ่น
 ๓.ยุทธศาสตร์ที่ ๓ การพัฒนาด้านการศึกษา การกีฬา นันทนาการ ศาสนา ศิลปวัฒนธรรมและประเพณีท้องถิ่น

แบบ ผ.๐๒/๑

ที่	โครงการ	วัตถุประสงค์	เป้าหมาย (ผลผลิตของ โครงการ)	งบประมาณ				ตัวชี้วัด (KPI)	ผลที่คาดว่าจะ ได้รับ	ที่มาของ โครงการ	หน่วยงาน รับผิดชอบ
				๒๕๖๖ (บาท)	๒๕๖๗ (บาท)	๒๕๖๘ (บาท)	๒๕๖๙ (บาท)				
๑.	โครงการก่อสร้างสถานกีฬา	เพื่อเป็นสถานออกกำลังกาย กำลังกาย	ก่อสร้างสถานกีฬา	-	-	-	๒๐๐,๐๐๐	-	ประชาชนใน พื้นที่ได้ออก กำลังกายเพื่อ สุขภาพ	ชุมชนบ้าน ความหมายชัย	สำนักปลัด
๒.	ก่อสร้างหลังคาคลุม สถานกีฬา	๑.เพื่อให้สถานกีฬาได้ มาตรฐานขึ้น ๒.เพื่อให้เป็นสถานที่ ออกกำลังกายและจัด กิจกรรมต่างๆของ ชุมชน	ก่อสร้างหลังคาคลุม สถานกีฬา ตามแบบ แปลนที่ ทต.ควนศรี กำหนด	-	๕๐๐,๐๐๐	-	-	-	๑.สถานกีฬาได้ มาตรฐานขึ้น ๒.เป็นสถานที่ สำหรับออกกำลังกาย และทำ กิจกรรมของ ชุมชน	ชุมชนบ้าน ความหมายชัย	สำนักปลัด
รวม ๒ โครงการ				-	๕๐๐,๐๐๐	-	๒๐๐,๐๐๐	-			

ก. ยุทธศาสตร์จังหวัดที่ ๒ การส่งเสริมอุตสาหกรรมบริการและการท่องเที่ยว, ยุทธศาสตร์ที่ ๕ การสร้างฐานทรัพยากรธรรมชาติและสิ่งแวดล้อมที่เหมาะสม
 ข. ยุทธศาสตร์การพัฒนาของ อปท. ในเขตจังหวัดยุทธศาสตร์ที่ ๕ ด้านการท่องเที่ยวทรัพยากรธรรมชาติและสิ่งแวดล้อม
 ๔. ยุทธศาสตร์ที่ ๔ การพัฒนาด้านการท่องเที่ยว ทรัพยากรธรรมชาติและสิ่งแวดล้อม

แบบ ผ.๐๒/๑

ที่	โครงการ	วัตถุประสงค์	เป้าหมาย (ผลผลิตของโครงการ)	งบประมาณ				ตัวชี้วัด (KPI)	ผลที่คาดว่าจะได้รับ	ที่มาของโครงการ	หน่วยงานรับผิดชอบหลัก
				๒๕๖๖ (บาท)	๒๕๖๗ (บาท)	๒๕๖๘ (บาท)	๒๕๖๙ (บาท)				
๑.	ก่อสร้างศาลาริมน้ำ ขอบสระน้ำ หมู่บ้าน หมู่ที่ ๑ บ้านควนมหาชัย	เพื่อใช้เป็นสถานที่นั่งพักผ่อนหย่อนใจ หมู่บ้าน	ก่อสร้างศาลาที่พักริมน้ำ ขนาดกว้าง ๔ เมตร สูง ๓ เมตร จำนวน ๔ หลัง พิกัดก่อสร้าง N ๙๕๙๖๖๖ E ๕๓๔๕๒๒๙	-	-	๔๐๐,๐๐๐	-	ประชาชนมาใช้พักผ่อนไม่น้อยกว่าร้อยละ ๕๐	ชุมชนบ้านควนมหาชัย	กองช่าง	
๒.	ปรับปรุงภูมิทัศน์พร้อมชุดดอกหน้าฝายโคกเทรียง หมู่ที่ ๓	เพื่อใช้พื้นที่โดยรอบให้เกิดประโยชน์ มีภูมิทัศน์สวยงามมีสถานที่พักผ่อนหย่อนใจ	ปรับปรุงภูมิทัศน์พร้อมชุดดอกหน้าฝายโคกเทรียง หมู่ที่ ๓ ตามแบบที่เทศบาลตำบลควนศรี กำหนด พิกัดโครงการ N ๙๖๓๖๘๓ E ๕๓๔๕๕๕๙	-	๕,๐๐๐,๐๐๐	-	-	ประชาชนมาใช้สถานที่พักผ่อนไม่น้อยกว่าร้อยละ ๕๐	ชุมชนบ้านโคกเทรียง	กองช่าง	

กลยุทธ์ศาสตร์จังหวัดที่ ๔ การสร้างฐานทรัพยากรธรรมชาติที่มั่นคงและมีสภาพแวดล้อมที่เหมาะสม
 ข.ยุทธศาสตร์การพัฒนาของ อปท. ในเขตจังหวัดยุทธศาสตร์ที่ ๕ ด้านการท่องเที่ยวทรัพยากรธรรมชาติและสิ่งแวดล้อม
 ๔.ยุทธศาสตร์ที่ ๔ การพัฒนาด้านการท่องเที่ยว ทรัพยากรธรรมชาติและสิ่งแวดล้อม

แบบ ผ.๐๒/๑

ที่	โครงการ	วัตถุประสงค์	เป้าหมาย (ผลผลิตของโครงการ)	งบประมาณ					ตัวชี้วัด (KPI)	ผลที่คาดว่าจะได้รับ	ที่มาของโครงการ	หน่วยงานรับผิดชอบหลัก
				๒๕๖๖ (บาท)	๒๕๖๗ (บาท)	๒๕๖๘ (บาท)	๒๕๖๙ (บาท)	๒๕๗๐ (บาท)				
๓.	ก่อสร้างพวงกมบ้านป้องกันไฟไหม้และแก๊สรั่ว หมู่ที่ ๘	๑.เพื่อป้องกันน้ำกัดเซาะตลิ่งและแก๊สรั่ว ปัญหาความ ๒.เป็นแหล่งพักผ่อนหย่อนใจของประชาชน	ปรับปรุงภูมิทัศน์ตามแบบที่เทศบาลตำบล ควนศรี กำหนด	-	-	๕๐๐,๐๐๐	-	-	ประชาชนมีความพึงพอใจไม่น้อยกว่าร้อยละ ๕๐	๑.ป้องกันน้ำกัดเซาะตลิ่งพังได้ ๒.สามารถแก๊สรั่ว ปัญหาความ ๓. เป็นแหล่งพักผ่อนหย่อนใจของประชาชนในพื้นที่ ๒. พื้นที่ที่ปรับปรุงภูมิทัศน์ที่สวยงามขึ้น	ชุมชนบ้านควนวัด	กองช่าง
รวม ๓ โครงการ				-	๕,๐๐๐,๐๐๐	๙๐๐,๐๐๐	-	-				

รายละเอียดโครงการพัฒนา

แผนพัฒนาท้องถิ่น (พ.ศ. ๒๕๖๖ – ๒๕๗๐)

สำหรับ โครงการที่เกี่ยกับสภาพขององค์กรปกครองส่วนท้องถิ่นที่ใช้สำหรับการประสานแผนพัฒนาท้องถิ่น
เทศบาลตำบลควนศรี อำเภอบ้านนาสาร จังหวัดสุราษฎร์ธานี

ก.ยุทธศาสตร์จังหวัดยุทธศาสตร์ที่ ๓ การเชื่อมโยงเส้นทางคมนาคมและศูนย์โลจิสติกส์ (Logistics) ภาคใต้ตอนบน

ข.ยุทธศาสตร์การพัฒนาของ อบต. ในเขตจังหวัดยุทธศาสตร์ที่ ๑ ด้านโครงสร้างพื้นฐาน

๑.ยุทธศาสตร์ที่ ๑ การพัฒนาด้านโครงสร้างพื้นฐาน

๑.๑ แผนงานอุตสาหกรรมและการโยธา

แบบ ผ.๐๒/๒

ที่	โครงการ	วัตถุประสงค์	เป้าหมาย (ผลผลิตของโครงการ)	งบประมาณ				ตัวชี้วัด (KPI)	ผลที่คาดว่าจะได้รับ	หน่วยงาน ที่จะขอ ประสาน
				๒๕๖๖ (บาท)	๒๕๖๗ (บาท)	๒๕๖๘ (บาท)	๒๕๗๐ (บาท)			
๑.	ก่อสร้างถนนลาดยางแอสฟัลท์ติกคอนกรีตสายความ ศรี – ความสามัคคี ตำบล ควนศรี เชื่อมต่อ หมู่ที่ ๕ ตำบลพ่วงพรหมคร อำเภอ เคียนซา จังหวัดสุราษฎร์ ธานี	เพื่อให้ประชาชน ได้รับความสะดวกใน การคมนาคมสัญจร และมีเส้นทางในการ ขนส่งผลผลิตทางการ เกษตรที่ได้มาตรฐาน	ก่อสร้างถนนแอสฟัลท์ ติกคอนกรีต กว้าง ๘ เมตร ระยะทาง ๘.๒๕๐ เมตร หนา ๐.๐๕ เมตร จุดเริ่มต้นโครงการ N ๙๖๒๒๔๙ E ๕๓๖๘๘๒ จุดสิ้นสุดโครงการ N ๙๖๓๓๔๐ E ๕๒๙๙๐๕	๓๐,๖๕๖,๐๐๐	-	-	-	ประชาชนมี เส้นทางที่ คมนาคมที่ได้ มาตรฐาน เพิ่มขึ้น ๑ เส้นทาง	๑.ประชาชนมี เส้นทางที่ได้ มาตรฐานและสะดวก ในการสัญจร ๒.ประชาชนมี เส้นทางในการขนส่ง ผลผลิตได้สะดวก รวดเร็ว	-กรม ส่งเสริม -อบจ.สุฎิ
๒.	ก่อสร้างถนนคอนกรีตเสริม เหล็กสายปากงม (สฎ.ถ๕๒-๔๐๐๒)	เพื่อให้ประชาชน ได้รับความสะดวกใน การคมนาคมสัญจร และมีเส้นทางในการ ขนส่งผลผลิตทางการ เกษตรที่ได้มาตรฐาน	ก่อสร้างถนนคอนกรีตเสริม เหล็ก กว้าง ๔ เมตร ระยะทาง ๑,๒๖๐ เมตร หนา ๐.๑๕ เมตร จุดเริ่มต้นโครงการ N ๙๖๔๐๐๕ E ๕๓๐๘๕๗ จุดสิ้นสุดโครงการ N ๙๖๓๓๓๘ E ๕๒๙๙๓๓	๘,๕๐๐,๐๐๐	-	-	-	ประชาชนมี เส้นทางที่ คมนาคมที่ได้ มาตรฐาน เพิ่มขึ้น ๑ เส้นทาง	๑.ประชาชนมี เส้นทางที่ได้ มาตรฐานและสะดวก ในการสัญจร ๒.ประชาชนมี เส้นทางในการขนส่ง ผลผลิตได้สะดวก รวดเร็ว	กรม ส่งเสริม

ก. ยุทธศาสตร์จังหวัดยุทธศาสตร์ที่ ๓ การเชื่อมโยงเส้นทางคมนาคมและศูนย์โลจิสติกส์ (Logistics) ภาคใต้ตอนบน

ข. ยุทธศาสตร์การพัฒนาของ อปท. ในเขตจังหวัดยุทธศาสตร์ที่ ๑ ด่านโครงสร้างพื้นฐาน

๑. ยุทธศาสตร์ที่ ๑ การพัฒนาด้านโครงสร้างพื้นฐาน

๑.๑ แผนงานอุตสาหกรรมและการโยธา

ที่	โครงการ	วัตถุประสงค์	เป้าหมาย (ผลผลิตของโครงการ)	งบประมาณ					ตัวชี้วัด (KPI)	ผลที่คาดว่าจะ จะได้รับ	หน่วยงาน ที่จะขอ ประสาน
				๒๕๖๖ (บาท)	๒๕๖๗ (บาท)	๒๕๖๘ (บาท)	๒๕๖๙ (บาท)	๒๕๗๐ (บาท)			
๓.	ปรับปรุงถนนสายลาดยาง แอสฟัลติกคอนกรีต สายความถี่ - ความหยาบ	เพื่อให้ประชาชน ได้รับความสะดวกใน การคมนาคมสัญจร และมีเส้นทางในการ ขนส่งผลผลิตทางการ เกษตรที่ได้มาตรฐาน	ปรับปรุงถนนสายยางแอส ฟัลติกคอนกรีต กว้าง ๕ เมตร ยาว ๓,๐๐๐ เมตร หน้า ๐.๐๕ เมตร จุดเริ่มต้น โครงการ N ๙๖๒๒๘๒ E ๕๓๖๗๕๖ จุดสิ้นสุดโครงการ N ๙๕๙๔๕๕ E ๕๓๕๓๕๔	-	-	-	๗,๕๐๐,๐๐๐	-	ประชาชนมี เส้นทางที่ คมนาคมที่ได้ มาตรฐาน เพิ่มขึ้น ๑ สาย	๑. ประชาชนมี เส้นทางที่ได้ มาตรฐานและสะดวก ในการสัญจร ๒. ประชาชนมี เส้นทางในการขนส่ง ผลผลิตได้สะดวก รวดเร็วขึ้น	กรม ส่งเสริม ประมง
๔.	ก่อสร้างสะพานคอนกรีต เสริมเหล็กคอกเรียง หมู่ที่ ๓ บ้านโคกเขียง ตำบลควนศรี เข้มต่อ หมู่ที่ ๒ ตำบลคลองปราบ อำเภอบ้านนาสาร จังหวัด สุราษฎร์ธานี	เพื่อให้เส้นทางสัญจร มีความสะดวก ปลอดภัยมากยิ่งขึ้น ทดแทนสะพานเดิมที่ ชำรุด	ก่อสร้างสะพานคอนกรีต เสริมเหล็กชนิดเขมตอก ไม่ มีทางทำ กว้าง ๘ เมตร ยาว ๓๐ เมตร สูง ๓.๕๐ เมตร พิกัด N ๙๖๓๖๖๑ E ๕๓๕๔๕๒	๔,๓๐๙,๐๐๐	-	-	-	-	มีสะพานที่ คงทนถาวรได้ มาตรฐาน เพิ่มขึ้น ๑ เส้นทาง	ประชาชนได้รับความ สะดวกในการ คมนาคม	อบจ.สุฎ

ก. ยุทธศาสตร์จังหวัดยุทธศาสตร์ที่ ๓ การเชื่อมโยงเส้นทางคมนาคมและศูนย์โลจิสติกส์ (Logistics) ภาคใต้ตอนบน
 ข. ยุทธศาสตร์การพัฒนาของ อปท. ในเขตจังหวัดยุทธศาสตร์ที่ ๑ ด้านโครงสร้างพื้นฐาน

แบบ ผ.๐๒/๒

๑. ยุทธศาสตร์ที่ ๑ การพัฒนาฐานโครงสร้างพื้นฐาน

๑.๑ แผนงานอุตสาหกรรมและการโยธา

ที่	โครงการ	วัตถุประสงค์	เป้าหมาย (ผลผลิตของโครงการ)	งบประมาณ				ตัวชี้วัด (KPI)	ผลที่คาดว่าจะได้รับ	หน่วยงาน ที่จะขอ ประสาน
				๒๕๖๖ (บาท)	๒๕๖๗ (บาท)	๒๕๖๘ (บาท)	๒๕๖๙ (บาท)			
๕.	ก่อสร้างถนนน้ำตัน คูแม่โค พร้อมตัดออก หมู่ที่ ๕ บ้านมอเก็ด	๑. เพื่อให้ประชาชน ได้รับความสะดวกให้ การคมนาคมและ ขนส่งสินค้าทางการ เกษตร ๒. เพื่อป้องกันและ แก้ไขปัญหาน้ำท่วม ขังและภัยแล้ง	ก่อสร้างถนนน้ำตัน คูแม่โค พร้อมตัดออก ความยาว ๓ กิโลเมตร จุดเริ่มต้น โครงการ N ๙๖๐๖๑๑ E ๕๓๐๓๓๗ จุดสิ้นสุดโครงการ N ๙๕๕๗๒๗ E ๕๓๒๘๓๕	-	-	๕,๐๐๐,๐๐๐	-	ประชาชนมี ถนนน้ำตัน เพิ่มขึ้น ๑ สาย	๑. ประชาชนมีเส้นทาง ในการขนส่งผลผลิต ได้สะดวกรวดเร็วขึ้น ๒. แก้ไขปัญหาน้ำ ท่วมและภัยคุกคาม แล้งในพื้นที่ได้	กรม ส่งเสริม
รวม ๕ โครงการ				๕,๐๐๐,๐๐๐	-	-	๗,๕๐๐,๐๐๐	-	-	

ก. ยุทธศาสตร์จังหวัดยุทธศาสตร์ที่ ๓ การเชื่อมโยงเส้นทางคมนาคมและศูนย์โลจิสติกส์ (Logistics) ภาคใต้ตอนบน

ข. ยุทธศาสตร์การพัฒนาของ อปท. ในเขตจังหวัดยุทธศาสตร์ที่ ๑ ด้านโครงสร้างพื้นฐาน

๑. ยุทธศาสตร์ที่ ๑ การพัฒนาโครงสร้างพื้นฐาน

๑.๒ แผนงานการเกษตร

แบบ ผ.๐๒/๒

ที่	โครงการ	วัตถุประสงค์	เป้าหมาย (ผลผลิตของโครงการ)	งบประมาณ				ตัวชี้วัด (KPI)	ผลที่คาดว่าจะได้รับ	หน่วยงาน ที่จะขอ ประสาน
				๒๕๖๖ (บาท)	๒๕๖๗ (บาท)	๒๕๖๘ (บาท)	๒๕๖๙ (บาท)			
๑	ชุดลอกบ่อประมาณ ๔๐ ไร่ หมู่ที่ ๗	เพื่อใช้เป็นแหล่งเก็บกักน้ำใช้อุปโภค - บริโภค และแก้ไขปัญหาย้ายแล้ง น้ำท่วม	ชุดลอกบ่อประมาณ ๔๐ ไร่ พิกัด N ๙๖๒๖๓๖ E ๕๓๑๐๐๑	-	-	๕,๐๐๐,๐๐๐	-	ประชาชนมีแหล่งน้ำอุปโภคและใช้ในการเกษตรเพิ่มขึ้น ๑ แห่ง	๑. ประชาชนมีน้ำอุปโภคและการเกษตร ๒. สามารถป้องกันและแก้ไขปัญหาน้ำท่วมได้และภัยแล้ง	กรม ส่งเสริม
๒	ชุดลอกหัวถุ้ง หมู่ที่ ๒	เพื่อใช้เป็นแหล่งเก็บกักน้ำใช้อุปโภค - บริโภค และแก้ไขปัญหาย้ายแล้ง น้ำท่วม	ชุดลอกหัวถุ้ง ระยะทางยาว ๒,๐๐๐ เมตร จุดเริ่มต้น โครงการ N ๙๖๑๔๔๕ E ๕๓๕๖๕๒ จุดสิ้นสุดโครงการ N ๙๖๑๘๖๖ E ๕๓๖๘๑๖	-	-	๕,๐๐๐,๐๐๐	-	ประชาชนมีแหล่งน้ำอุปโภคและใช้ในการเกษตรเพิ่มขึ้น ๑ แห่ง	๑. ประชาชนมีน้ำอุปโภคและการเกษตร ๒. สามารถป้องกันและแก้ไขปัญหาน้ำท่วมได้และภัยแล้ง	กรม ส่งเสริม
๓	ชุดลอกคลองหนองเหล็ก หมู่ที่ ๔	เพื่อใช้เป็นแหล่งเก็บกักน้ำใช้อุปโภค - บริโภค และแก้ไขปัญหาย้ายแล้ง น้ำท่วม	ชุดลอกคลองหนองเหล็ก ตามแบบแปลนที่เทศบาล ตำบลควนศรี กำหนด จุดเริ่มต้น โครงการ N ๙๖๑๔๓๖ E ๕๓๒๙๐๙ จุดสิ้นสุดโครงการ N ๙๖๓๔๔๐ E ๕๓๒๓๔๑	-	-	๕,๐๐๐,๐๐๐	-	ประชาชนมีแหล่งน้ำอุปโภคและใช้ในการเกษตรเพิ่มขึ้นไม่น้อยกว่า ๒๐ ครั้ง/เดือน	๑. ประชาชนมีน้ำอุปโภคและการเกษตร ๒. สามารถป้องกันและแก้ไขปัญหาน้ำท่วมได้และภัยแล้ง	กรม ส่งเสริม

ก. ยุทธศาสตร์จังหวัดยุทธศาสตร์ที่ ๓ การเชื่อมโยงเส้นทางคมนาคมและศูนย์โลจิสติกส์ (Logistics) ภาคใต้ตอนบน

ข. ยุทธศาสตร์การพัฒนาของ อปท. ในเขตจังหวัดยุทธศาสตร์ที่ ๑ ด้านโครงสร้างพื้นฐาน

๑. ยุทธศาสตร์ที่ ๑ การพัฒนาด้านโครงสร้างพื้นฐาน

๑.๒ แผนงานการเกษตร

แบบ ผ.๐๒/๒

ที่	โครงการ	วัตถุประสงค์	เป้าหมาย (ผลผลิตของโครงการ)	งบประมาณ					ตัวชี้วัด (KPI)	ผลที่คาดว่าจะได้รับ	หน่วยงาน ที่จะขอ ประสาน
				๒๕๖๖ (บาท)	๒๕๖๗ (บาท)	๒๕๖๘ (บาท)	๒๕๖๙ (บาท)	๒๕๗๐ (บาท)			
๔	ชุดลอกหัวทราย หมู่ที่ ๓	เพื่อใช้เป็นแหล่งเก็บ กักน้ำใช้อุปโภค - บริโภค และแก้ไข ปัญหาย้ายแล้ง น้ำท่วม	ชุดลอกหัวทราย ยาว ๒,๘๐๐ เมตร จุดเริ่มต้น โครงการ N ๙๖๕๘๖๓ E ๕๓๓๕๕๓๑ จุดสิ้นสุดโครงการ N ๙๖๓๖๓๕ E ๕๓๓๕๕๓๓	-	๕,๐๐๐,๐๐๐	-	-	-	ประชาชนมี แหล่งน้ำ อุปโภคและใช้ ในการเกษตร เพิ่มขึ้น ๑ แห่ง	๑. ประชาชนมีน้ำ อุปโภคและ การเกษตร ๒. สามารถป้องกัน และแก้ไขปัญหาน้ำ ท่วมได้และภัยแล้ง	กรม ส่งเสริม
๕	ชุดลอกคลองบางตัวน	เพื่อใช้เป็นแหล่งเก็บ กักน้ำใช้อุปโภค - บริโภค และแก้ไข ปัญหาย้ายแล้ง น้ำท่วม	ชุดลอกคลองบางตัวน ๒,๕๐๐ เมตร ตามแบบแปลนที่เทศบาล ตำบลควนศรี กำหนด จุดเริ่มต้น โครงการ N ๙๖๑๙๒๗ E ๕๓๐๕๑๗ จุดสิ้นสุดโครงการ N ๙๖๓๖๔๙ E ๕๒๙๕๒๕	-	-	๕,๐๐๐,๐๐๐	-	-	ประชาชนมี แหล่งน้ำ อุปโภคและใช้ ในการเกษตร เพิ่มขึ้น ๑ แห่ง	๑. ประชาชนมีน้ำ อุปโภคและ การเกษตร ๒. สามารถป้องกัน และแก้ไขปัญหาน้ำ ท่วมได้และภัยแล้ง	กรม ส่งเสริม
รวม ๕ โครงการ				-	๕,๐๐๐,๐๐๐	๑๐,๐๐๐,๐๐๐	๕,๐๐๐,๐๐๐	๕,๐๐๐,๐๐๐			

ก. ยุทธศาสตร์จังหวัดยุทธศาสตร์ที่ ๑ การเพิ่มศักยภาพการแข่งขันภาคเกษตรและอุตสาหกรรมและการพลังงาน, ๔ การพัฒนาสังคมปลอดภัย และมีศักยภาพในการแข่งขัน
 ข. ยุทธศาสตร์การพัฒนาของ อปท. ในเขตจังหวัด ยุทธศาสตร์ที่ ๒ ด้านคุณภาพชีวิต

แบบ ผ.๐๒/๒

๒. ยุทธศาสตร์ที่ ๒ การพัฒนาด้านสังคมและคุณภาพชีวิต

๒.๑ แผนงานอุตสาหกรรมและการโยธา

ที่	โครงการ	วัตถุประสงค์	เป้าหมาย (ผลผลิตของโครงการ)	งบประมาณ				ตัวชี้วัด (KPI)	ผลที่คาดว่าจะได้รับ	หน่วยงาน ที่จะขอ สถานะ
				๒๕๖๖ (บาท)	๒๕๖๗ (บาท)	๒๕๖๘ (บาท)	๒๕๖๙ (บาท)			
๑	ก่อสร้างอาคารศูนย์อพยพ ผู้ประสบภัย	เพื่อใช้เป็นที่พักอาศัย สำหรับผู้ประสบภัย ธรรมชาติ	ก่อสร้างอาคารศูนย์อพยพ ผู้ประสบภัย ขนาด ๒ ชั้น กว้าง ๑๐.๕๐ เมตร ยาว ๔๔ เมตร สูง ๗ เมตร ตามแบบแปลน ปกจ.สฎ. พิกัด N ๙๖๑๔๑๗ E ๕๓๓๕๐๖	-	-	-	๑๐,๐๐๐,๐๐๐	-	ผู้ประสบภัยมี ที่อยู่อาศัย ชั่วคราวไม่น้อย กว่าร้อยละ ๗๐	กรม ส่งเสริม สถานะ
รวม ๑ โครงการ				-	-	-	๑๐,๐๐๐,๐๐๐	-		

กลยุทธ์ศาสตร์จังหวัดที่ ๒ การส่งเสริมอุตสาหกรรมบริการและการท่องเที่ยว, ยุทธศาสตร์ที่ ๕ การสร้างฐานทรัพยากรธรรมชาติและสภาพแวดล้อมที่เหมาะสม
 ยุทธศาสตร์การพัฒนาของ อปท. ในเขตจังหวัดยุทธศาสตร์ที่ ๕ ด้านการท่องเที่ยวทรัพยากรธรรมชาติและสิ่งแวดล้อม

แบบ ผ.๐๒/๒

๒.ยุทธศาสตร์ที่ ๔ การพัฒนาด้านการท่องเที่ยว ทรัพยากรธรรมชาติและสิ่งแวดล้อม
 ๒.๒ แผนงานการศาสนาวัฒนธรรมและนันทนาการ

ที่	โครงการ	วัตถุประสงค์	เป้าหมาย (ผลผลิตของโครงการ)	งบประมาณ				ตัวชี้วัด (KPI)	ผลที่คาดว่าจะ จะได้รับ	หน่วยงาน ที่จะขอ ประสาน
				๒๕๖๖ (บาท)	๒๕๖๗ (บาท)	๒๕๖๘ (บาท)	๒๕๖๙ (บาท)			
๑.	ปรับปรุงภูมิทัศน์หนองทุ่ง คือเป็นแหล่งท่องเที่ยว	เพื่ออนุรักษ์ ทรัพยากรธรรมชาติและ สิ่งแวดล้อม พัฒนาเป็นแหล่ง ท่องเที่ยวพักผ่อน หย่อนใจ	๑.ก่อสร้างถนนคอนกรีต เสริมเหล็ก ๔ x ๑,๒๐๐ เมตร หน้า ๐.๑๕ เมตร ก่อสร้างอาคารศาลาชมวิว ริมน้ำ ๒๐ หลัง ๒.ขยายเขตระบบไฟฟ้า ติดตั้งไฟฟ้าถนน ๓๐ ชุด พร้อมมอเตอร์หม้อแปลง และอุปกรณ์อื่นๆ พิกัด N ๙๖๑๕๘๖ E ๕๓๓๓๐๕๗	-	๑๕,๐๐๐,๐๐๐	-	๑๐,๐๐๐,๐๐๐ (บาท)	หนองทุ่งคือ ได้รับ ปรับปรุงและ อนุรักษ์เพื่อให้ คงอยู่และเกิด ประโยชน์แก่ ประชาชน โดยทั่วไป	๑. หนองทุ่งคือได้รับ การอนุรักษ์ ทรัพยากรธรรมชาติและ สิ่งแวดล้อม ๒. หนองทุ่งคือได้รับ การพัฒนาเป็นแหล่ง พักผ่อนหย่อนใจ ๓. หนองทุ่งคือพร้อม ที่จะเป็นแหล่ง ท่องเที่ยวเชิงอนุรักษ์ ที่สมบูรณ์ขึ้น ๔. สามารถกระตุ้น เศรษฐกิจสร้างรายได้ เสริมให้กับประชาชน ได้	กรม ส่งเสริมฯ
๒.	ปรับปรุงภูมิทัศน์พร้อมชุด ลวดลายของงาช้างเป็นแหล่ง ท่องเที่ยวเชิงอนุรักษ์	๑.เพื่อแก้ไขปัญหาน้ำ แล้งในพื้นที่กักเก็บ น้ำ ๒.ฟื้นฟู ทรัพยากรธรรมชาติและ เพื่อให้มีสถานที่ ท่องเที่ยวเชิงอนุรักษ์	ปรับปรุงภูมิทัศน์หน้าผา โคกทราย หมู่ที่ ๓ พิกัดโครงการ N ๙๖๕๔๔๕ E ๕๓๔๖๗๓	๓๐,๐๐๐,๐๐๐	-	-	ประชาชนมี สถานที่ ท่องเที่ยวเชิง อนุรักษ์เพิ่มขึ้น ๑ แห่ง	๑.สามารถแก้ไข ปัญหาภัยแล้งและ การขาดแคลนน้ำได้ ๒.ทรัพยากรธรรมชาติ ได้รับการฟื้นฟู ๓.มีสถานที่ท่องเที่ยว เชิงอนุรักษ์	กรม ส่งเสริม	

ก. ยุทธศาสตร์จังหวัดที่ ๒ การส่งเสริมอุตสาหกรรมบริการและการท่องเที่ยว, ยุทธศาสตร์ที่ ๕ การสร้างฐานทรัพยากรธรรมชาติและสิ่งแวดล้อมที่เหมาะสม
 ข. ยุทธศาสตร์จังหวัดที่ ๒ ในเขตจังหวัดยุทธศาสตร์ที่ ๕ ด้านการท่องเที่ยวทรัพยากรธรรมชาติและสิ่งแวดล้อม

๒. ยุทธศาสตร์ที่ ๔ การพัฒนาด้านการท่องเที่ยว ทรัพยากรธรรมชาติและสิ่งแวดล้อม

๒.๒ แผนงานการส่งเสริมวัฒนธรรมและนันทนาการ

แบบ ผ.๐๒/๒

ที่	โครงการ	วัตถุประสงค์	เป้าหมาย (ผลผลิตของโครงการ)	งบประมาณ				ตัวชี้วัด (KPI)	ผลที่คาดว่าจะได้รับ	หน่วยงานที่จะขอประสาน
				๒๕๖๖ (บาท)	๒๕๖๗ (บาท)	๒๕๖๘ (บาท)	๒๕๖๙ (บาท)			
๓.	โครงการชุดออกหน้าเยือนปากจน พร้อมปรับปรุงภูมิทัศน์เป็นแหล่งท่องเที่ยวเชิงอนุรักษ์	๑. เพื่อให้สามารถแก้ไขปัญหาภัยแล้งให้กับราษฎรได้ ๒. เพื่อให้สามารถปรับปรุงคุณภาพน้ำและเพิ่มพื้นที่เก็บน้ำได้มากขึ้น ๓. เพื่อให้สามารถรักษาและฟื้นฟูทรัพยากรธรรมชาติและสิ่งแวดล้อมได้ยิ่งขึ้น ๔. เพื่อให้สามารถสร้างรายได้ให้กับราษฎร	๑. ชุดออกหน้าเยือนเพื่อเพิ่มพื้นที่เก็บกักน้ำ ๒. ก่อสร้างฝายน้ำล้น ๓. ก่อสร้างท่อส่งน้ำเพื่อการระบายน้ำทางเข้า ๔. ก่อสร้างถนนคอนกรีตเสริมเหล็ก ๕. ก่อสร้างถนนหินคลุก ๖. ก่อสร้างอาคารศาลา ๗. ก่อสร้างองค์อุทกมวิท ๗. ขยายเขตไฟฟ้าพร้อมติดตั้งโคมไฟส่องสว่าง พิกัดโครงการ N ๐๙๖๓๖๓๓ E ๐๙๓๐๒๒๗	๔๑,๔๕๖,๐๐๐	-	-	-	ประชาชนมีสถานที่ท่องเที่ยวเชิงอนุรักษ์เพิ่มขึ้น ๑ แห่ง	๑. สามารถแก้ไขปัญหาย่อยแล้งให้กับราษฎรได้อย่างถาวร ๒. สามารถปรับปรุงคุณภาพน้ำและเพิ่มพื้นที่เก็บน้ำได้มากขึ้น ๓. สามารถรักษาและฟื้นฟูทรัพยากรธรรมชาติและสิ่งแวดล้อมได้ดียิ่งขึ้น ๔. สามารถสร้างรายได้ให้กับราษฎรมีความเป็นอยู่และคุณภาพชีวิตที่ดียิ่งขึ้น ๕. ราษฎรที่สถานท่องเที่ยวเชิงอนุรักษ์ภายในตำบล อำเภอ และระดับจังหวัด	อบจ.
รวม ๓ โครงการ				๗๑,๔๕๖,๐๐๐	-	-	-	๑๕,๐๐๐,๐๐๐	๑๐,๐๐๐,๐๐๐	

ก. ยุทธศาสตร์จังหวัดที่ ๒ การส่งเสริมอุตสาหกรรมบริการและการท่องเที่ยว, ยุทธศาสตร์ที่ ๔ การสร้างฐานทรัพยากรธรรมชาติที่มีนวัตกรรมการท่องเที่ยวและสิ่งแวดล้อมที่เหมาะสม
 ข. ยุทธศาสตร์การพัฒนาของ อปท. ในเขตจังหวัดยุทธศาสตร์ที่ ๕ ด้านการท่องเที่ยวทรัพยากรธรรมชาติและสิ่งแวดล้อม

๒. ยุทธศาสตร์ที่ ๔ การพัฒนาด้านการท่องเที่ยว ทรัพยากรธรรมชาติและสิ่งแวดล้อม

๒.๓ แผนงานการเกษตร

แบบ ผ.๐๒/๒

ที่	โครงการ	วัตถุประสงค์	เป้าหมาย (ผลผลิตของโครงการ)	งบประมาณ					ตัวชี้วัด (KPI)	ผลที่คาดว่าจะได้รับ	หน่วยงาน ที่จะขอ ประสาน	
				๒๕๖๖ (บาท)	๒๕๖๗ (บาท)	๒๕๖๘ (บาท)	๒๕๖๙ (บาท)	๒๕๗๐ (บาท)				
๑.	ก่อสร้างฟาร์มกึ่งนึ่งกึ่งเลี้ยง แม่ไก่ดำปี หมู่ที่ ๕ บ้าน มอเก็ด ตำบลควนศรี อำเภอบ้านนาสาร จังหวัด สุราษฎร์ธานี	๑. เพื่อแก้ไขปัญหา กีดสายตลาด ๒. เพื่อแก้ไขปัญหา บรรเทาปัญหาความ พื้นที่การเกษตร และ ที่อยู่อาศัยของราษฎร ๓. เพื่อรักษาสมดุล ของระบบนิเวศและ การเปลี่ยนแปลง ไหลของกระแส น้ำ	ก่อสร้างฟาร์มกึ่งนึ่งกึ่งเลี้ยง แม่ไก่ดำปี หมู่ที่ ๕ บ้าน มอเก็ด ตำบลควนศรี อำเภอบ้านนาสาร จังหวัด สุราษฎร์ธานี ความยาว ไม่น้อยกว่า ๔๐๐.๐๐ จุดเริ่มต้นโครงการ N ๐๙๖๑๔๔๑ E ๐๙๓๐๕๙๖ จุดสิ้นสุดโครงการ N ๐๙๖๑๔๔๖ E ๐๙๓๐๕๙๐	๑๙,๑๖๖,๐๐๐	-	-	-	๒๕๖๙ (บาท)	๒๕๗๐ (บาท)	พื้นที่กึ่งเลี้ยง ของตลาดลดลง ร้อยละ ๐.๕ ต่อปี	๑. สามารถแก้ไข ปัญหาที่เกิดขึ้น ได้ ๒. สามารถแก้ไข และบรรเทาปัญหา ความพื้นที่ การเกษตรและที่ อยู่อาศัยของ ราษฎร ๓. สามารถรักษา สมดุลของระบบ นิเวศและลดการ เปลี่ยนแปลงการ ไหลของกระแส น้ำ ได้	-กรม ส่งเสริมฯ -อบจ.สุฎ.
รวม ๑ โครงการ				๑๙,๑๖๖,๐๐๐	-	-	-	-	-	-	-	

บัญชีครุภัณฑ์

แบบ ผ.๐๓

แผนพัฒนาท้องถิ่น (พ.ศ. ๒๕๖๖ - ๒๕๗๐)

เทศบาลตำบลควนศรี อำเภอป่าบอน จังหวัดสุราษฎร์ธานี

ที่	แผนงาน	หมวด	ประเภท	เป้าหมาย (ผลผลิตของครุภัณฑ์)	งบประมาณ					หน่วยงาน รับผิดชอบหลัก
					๒๕๖๖ (บาท)	๒๕๖๗ (บาท)	๒๕๖๘ (บาท)	๒๕๖๙ (บาท)	๒๕๗๐ (บาท)	
๑.	ศาสนาวัฒนธรรมและ นันทนาการ	ครุภัณฑ์	ครุภัณฑ์กีฬา	จัดซื้อเครื่องออกกำลังกาย ประเภทอเนกประสงค์ ๑.เครื่องบริหารอิทธิพลดีสเตนเลส ขนาด ๑๐๐x๑๖๕x๑๒๐ ซม. จำนวน ๑ ตัว จัดซื้อปีงบประมาณ ๒๕๖๖ ๒.เครื่องบริหารก้าวเดินสเตนเลส ขนาด ๖๐x๑๐๐x๑๕๐ ซม. จำนวน ๑ ตัว จัดซื้อปีงบประมาณ ๒๕๖๖ ๓.อุปกรณ์มัดเท้าและออกกำลังขา (แบบถังกลิ้ง) สเตนเลส ขนาด ๑๓๕x๑๓๕x๑๐๐ ซม. จำนวน ๑ ตัว จัดซื้อปีงบประมาณ ๒๕๖๗ ๔.อุปกรณ์บริหารแขน-หัวไหล่-หน้าอก (แบบตั้งยกตัว) สเตนเลส ขนาด ๗๕x๑๖๕x๑๗๐ ซม. จำนวน ๑ ตัว จัดซื้อปีงบประมาณ ๒๕๖๗ ๕.อุปกรณ์เอนปั่นจักรยานสเตนเลส ขนาด ๖๐x๑๐๐x๕๐ ซม. จำนวน ๑ ตัว จัดซื้อปีงบประมาณ ๒๕๖๘ ๖.เครื่องจักรยานนั่งปั่นสเตนเลส ขนาด ๕๐x๖๐x๑๐๐ ซม. จำนวน ๑ ตัว จัดซื้อปีงบประมาณ ๒๕๖๘	๒๕๐,๐๐๐	๒๕๐,๐๐๐	๒๕๐,๐๐๐	๒๕๐,๐๐๐	๒๕๐,๐๐๐	สำนักงาน สำนักปลัด

แบบ ผ.๐๓

ที่	แผนงาน	หมวด	ประเภท	เป้าหมาย (ผลผลิตของครุภัณฑ์)	งบประมาณ					หน่วยงาน รับผิดชอบหลัก
					๒๕๖๖ (บาท)	๒๕๖๗ (บาท)	๒๕๖๘ (บาท)	๒๕๖๙ (บาท)	๒๕๗๐ (บาท)	
๒.	สาธารณสุข	ครุภัณฑ์	ครุภัณฑ์วิทยาศาสตร์หรือ การแพทย์	๗.เครื่องบริหารขา-หัวเข่าสแตนเลส ขนาด ๓๕x๖๐x๙๕ ซม. จำนวน ๑ ตัว จัดซื้อปีงบประมาณ ๒๕๖๙ ๘.อุปกรณ์เดินสลับแขน-ขาแนวราบส แตนเลส ขนาด ๖๐x๑๒๐x๑๕๐ ซม. จำนวน ๑ ตัว จัดซื้อปีงบประมาณ ๒๕๖๙ ๙.เครื่องบริหารนั่งโยกคู่สแตนเลส ขนาด ๖๐x๒๐๐x๑๓๐ ซม. จำนวน ๑ ตัว จัดซื้อปีงบประมาณ ๒๕๗๐ ๑๐.เครื่องบริหารก้าวเดินเดี่ยวสแตน เลส ขนาด ๔๐x๑๐๐x๑๒๐ ซม. จำนวน ๑ ตัว จัดซื้อปีงบประมาณ ๒๕๗๐	-	-	๓,๐๐๐	-	-	สำนักปลัด

ที่	แผนงาน	หมวด	ประเภท	เป้าหมาย (ผลผลิตของครุภัณฑ์)	งบประมาณ				หน่วยงาน รับผิดชอบหลัก
					๒๕๖๖ (บาท)	๒๕๖๗ (บาท)	๒๕๖๘ (บาท)	๒๕๗๐ (บาท)	
๓.	การรักษาค่าความสงบ ภายใน	ครุภัณฑ์	ครุภัณฑ์ยานพาหนะและ ขนส่ง	จัดซื้อรถบรรทุก (ดีเซล) ขนาด ๖ ตัน ๖ ล้อ ปริมาตรกระบะบรรทุกไม่ต่ำกว่า ๖,๐๐๐ ซีซี หรือกำลังเครื่องยนต์สูงสุด ไม่ต่ำกว่า ๑๗๐ กิโลวัตต์ แบบบรรทุก น้ำ จำนวน ๑ คัน (๑)जूनाได้ไม่น้อยกว่า ๖,๐๐๐ ลิตร (๒)น้ำหนักของรกรมน้ำหนักบรรทุก ไม่ต่ำกว่า ๑๒,๐๐๐ กิโลกรัม (๓)เป็นราคาพร้อมปั๊มและอุปกรณ์	-	-	๒,๖๓๓,๐๐๐	๒๕๗๐ (บาท)	สำนักงาน รับผิดชอบหลัก
๔.	การรักษาค่าความสงบ ภายใน	ครุภัณฑ์	ครุภัณฑ์คอมพิวเตอร์หรือ อิเล็กทรอนิกส์	จัดซื้อระบบกล้องโทรทัศน์วงจรปิด พร้อมอุปกรณ์ เพื่อติดตั้งจุดเสี่ยง จุดอันตราย ในพื้นที่ท่าอากาศยานศรี	-	๕๐๐,๐๐๐	๕๐๐,๐๐๐	๕๐๐,๐๐๐	สำนักงาน รับผิดชอบหลัก

ที่	แผนงาน	หมวด	ประเภท	เป้าหมาย (ผลผลิตของครุภัณฑ์)	งบประมาณ				หน่วยงาน รับผิดชอบหลัก
					๒๕๖๖ (บาท)	๒๕๖๗ (บาท)	๒๕๖๘ (บาท)	๒๕๖๙ (บาท)	
๕.	คณะและชุมชน	ครุภัณฑ์	ครุภัณฑ์ยานพาหนะและ ขนส่ง	จัดซื้อบรรทุกขยะ ขนาด ๖ ตัน ๖ ล้อ ปริมาตรกระบอกลูกสูงไม่ต่ำกว่า ๖,๐๐๐ ซีซี หรือกำลังเครื่องยนต์สูงสุดไม่ต่ำ กว่า ๑๗๐ กิโลวัตต์ แบบอัตโนมัติ จำนวน ๑ คัน (๑)ซื้อบรรทุกผลผลิต มีขนาดความสูงของ ตู้ไม่น้อยกว่า ๑๐ ลูกบาศก์เมตร และ สามารถรับน้ำหนักผลผลิตได้ไม่น้อย กว่า ๕,๐๐๐ กิโลกรัม (๒)ตัวถังทำด้วยเหล็กหนาไม่น้อยกว่า ๓ มิลลิเมตร พื้นหนาไม่น้อยกว่า ๔.๕๐ มิลลิเมตร (๓)รถรับน้ำหนักบรรทุกไม่ต่ำกว่า ๖,๐๐๐ กิโลกรัม และน้ำหนักของรถ รวมน้ำหนักบรรทุก ไม่ต่ำกว่า ๑๖,๐๐๐ กิโลกรัม (๔)ชุดอัตโนมัติทำงานระบบไฮดรอลิก สามารถผลิตแรงดันสูงสุดไม่น้อยกว่า ๒,๕๐๐ ปอนด์ต่อตารางนิ้ว (๕)มีโคมไฟสัญญาณไว้บริเวณสีเหลือง ๑ ดวง	๒,๕๐๐,๐๐๐	-	-	-	สำนักงาน รับผิดชอบหลัก

ที่	แผนงาน	หมวด	ประเภท	เป้าหมาย (ผลผลิตของครุภัณฑ์)	งบประมาณ					หน่วยงาน รับผิดชอบหลัก
					๒๕๖๖ (บาท)	๒๕๖๗ (บาท)	๒๕๖๘ (บาท)	๒๕๖๙ (บาท)	๒๕๗๐ (บาท)	
๖.	อุตสาหกรรมโยธา	ครุภัณฑ์	ครุภัณฑ์ยานพาหนะและ ขนส่ง	จัดซื้อรถยนต์บรรทุกติดตั้งเครื่องไฮดรอลิก พร้อมกระเช้าซ่อมไฟฟ้า ขนาด ๖ ล้อ จำนวน ๑ คัน โดยมีคุณลักษณะดังนี้ ๑. เป็นรถยนต์บรรทุกทุกติดตั้งเครื่องไฮดรอลิก พร้อมกระเช้าซ่อมไฟฟ้า ขนาด ๖ ล้อ ๒. เครื่องยนต์ดีเซลมีกำลังแรงม้าสูงสุดไม่น้อยกว่า ๑๓๐ แรงม้า ๓. ระหว่างหัวแก๊งและกระบะบรรทุกติดตั้งเครื่องไฮดรอลิก ตัวเครื่องเป็นผลิตภัณฑ์ภายในประเทศ คอนทักต์ติดตั้งกระเบาะบรรทุกมีปริมาตรความจุไม่น้อยกว่า ๒ ลูกบาศก์เมตร สามารถยกเทท้ายได้ด้วยระบบไฮดรอลิก โดยมีคันโยกหรือสวิทช์ควบคุมอยู่ในหัวแก๊ง	๒,๕๐๐,๐๐๐	-	-	-	-	กองช่าง
รวม ๖ โครงการ					๕,๕๕๐,๐๐๐	๗๕๐,๐๐๐	๓,๓๕๖,๐๐๐	๒๕๐,๐๐๐	๗๕๐,๐๐๐	

ส่วนที่ ๔ การติดตามและประเมินผล

๑. การติดตามและประเมินผลยุทธศาสตร์

ตามพระราชบัญญัติกำหนดแผนและขั้นตอนการกระจายอำนาจให้องค์กรปกครองส่วนท้องถิ่น พ.ศ. ๒๕๔๒ ได้กำหนดให้องค์กรปกครองส่วนท้องถิ่น มีอำนาจและหน้าที่ในการจัดทำแผนพัฒนาท้องถิ่นของตนเอง โดยในการจัดทำแผนพัฒนาขององค์กรปกครองส่วนท้องถิ่นนั้น จะต้องดำเนินการตามระเบียบกระทรวงมหาดไทย ว่าด้วยการจัดทำแผนพัฒนาขององค์กรปกครองส่วนท้องถิ่น พ.ศ. ๒๕๔๘ และที่แก้ไขเพิ่มเติมถึง (ฉบับที่ ๓) พ.ศ. ๒๕๖๑ ทั้งนี้ แผนพัฒนาท้องถิ่นจะต้องสอดคล้องกับแผนพัฒนาจังหวัด ยุทธศาสตร์การพัฒนาขององค์กรปกครองส่วนท้องถิ่นในเขตจังหวัด แผนพัฒนาอำเภอ แผนพัฒนาตำบล แผนพัฒนาหมู่บ้านหรือแผนชุมชน อันมีลักษณะเป็นการกำหนดรายละเอียดแผนงาน ดังนั้น จึงต้องมีการกำหนดยุทธศาสตร์การพัฒนาขององค์กรปกครองส่วนท้องถิ่นในเขตจังหวัดขึ้น ตามกระบวนการพิจารณาจากประชาคมท้องถิ่นระดับจังหวัด ร่วมกับคณะกรรมการพัฒนาองค์การบริหารส่วนจังหวัด คณะกรรมการประสานแผนพัฒนาท้องถิ่นระดับจังหวัด ผู้แทนองค์กรปกครองส่วนท้องถิ่นในเขตจังหวัด ร่วมกันจัดทำ ทบทวน หรือเปลี่ยนแปลงยุทธศาสตร์การพัฒนาขององค์กรปกครองส่วนท้องถิ่นในเขตจังหวัด เพื่อให้การจัดทำแผนพัฒนาขององค์กรปกครองส่วนท้องถิ่นเกิดประสิทธิภาพ ประสิทธิผล โดยนำยุทธศาสตร์การพัฒนาขององค์กรปกครองส่วนท้องถิ่นในเขตจังหวัดไปใช้เป็นแนวทางในการจัดทำแผนพัฒนาท้องถิ่นของตนเองได้ต่อไป และเพื่อให้สามารถบูรณาการกับแผนพัฒนาจังหวัด แผนปฏิบัติราชการประจำปีของจังหวัดและตอบสนองความต้องการของประชาชนอันจะนำไปสู่การจัดทำงบประมาณ ที่มีประสิทธิภาพในท้องถิ่นได้อย่างแท้จริง เป็นเครื่องมือในการพัฒนาท้องถิ่นให้เข้มแข็ง เกิดประโยชน์สูงสุดต่อประชาชนในท้องถิ่น

ดังนั้น องค์กรปกครองส่วนท้องถิ่น จึงต้องกำหนดยุทธศาสตร์การพัฒนาขององค์กรปกครองส่วนท้องถิ่นให้สอดคล้องยุทธศาสตร์การพัฒนาขององค์กรปกครองส่วนท้องถิ่นในเขตจังหวัด เพื่อนำไปสู่การบูรณาการร่วมกัน ให้เกิดความสอดคล้องกับแผนพัฒนาจังหวัด สามารถเชื่อมโยงไปสู่แผนพัฒนากลุ่มจังหวัด แผนพัฒนาภาค แผนพัฒนาเศรษฐกิจและสังคมแห่งชาติ ฉบับที่ ๑๒ แผนยุทธศาสตร์ชาติ ๒๐ ปี ไทยแลนด์ ๔.๐ และในการจัดทำแผนพัฒนาท้องถิ่น (พ.ศ. ๒๕๖๖ - ๒๕๗๐) จะต้องมีการติดตามและติดตามและประเมินผลยุทธศาสตร์เพื่อความสอดคล้องแผนพัฒนาท้องถิ่นขององค์กรปกครองส่วนท้องถิ่น ตามระเบียบกระทรวงมหาดไทย ว่าด้วยการจัดทำแผนขององค์กรปกครองส่วนท้องถิ่น พ.ศ. ๒๕๔๘ และที่แก้ไขเพิ่มเติมถึง (ฉบับที่ ๓) พ.ศ. ๒๕๖๑ โดยคณะกรรมการติดตามและประเมินผลแผนพัฒนาท้องถิ่น จะต้องดำเนินการให้คะแนนตามเกณฑ์ที่กำหนดไว้ ซึ่งเป็นส่วนหนึ่งของการติดตามและประเมินผลแผนพัฒนา โดยดำเนินการให้แล้วเสร็จภายในหกสิบวัน นับแต่วันที่ประกาศใช้งบประมาณรายจ่าย รายละเอียดแนวทางการพิจารณาตามหนังสือกระทรวงมหาดไทย ด่วนที่สุด ที่ มท ๐๘๑๐.๓/ว ๒๙๓๑ ลงวันที่ ๑๕ พฤษภาคม ๒๕๖๒ เรื่อง ชักซ้อมแนวทางทบทวนแผนพัฒนาท้องถิ่น (พ.ศ. ๒๕๖๑ - ๒๕๖๕) ขององค์กรปกครองส่วนท้องถิ่น ดังนี้

๑.๑ ผลการพิจารณาการติดตามและประเมินผลยุทธศาสตร์เพื่อความสอดคล้องแผนพัฒนาท้องถิ่น

ลำดับ	ประเด็นการพิจารณา	คะแนน	คะแนนที่ได้	ร้อยละของคะแนนเต็ม
๑	๑. ข้อมูลสภาพทั่วไปและข้อมูลพื้นฐานขององค์กรปกครองส่วนท้องถิ่น	๒๐	๑๖.๑๐	๘๐.๕๐
๒	๒. การวิเคราะห์สภาพการณ์และศักยภาพ	๒๐	๑๗.๒๐	๘๖.๐๐
๓	๓. ยุทธศาสตร์ ประกอบด้วย	๖๕	๕๔.๖๔	๘๔.๐๖
	๓.๑ ยุทธศาสตร์ขององค์กรปกครองส่วนท้องถิ่น	(๑๐)	๘.๘๐	๘๘.๐๐
	๓.๒ ยุทธศาสตร์ขององค์กรปกครองส่วนท้องถิ่นในเขตจังหวัด	(๑๐)	๙.๓๐	๙๓.๐๐
	๓.๓ ยุทธศาสตร์จังหวัด	(๑๐)	๙.๓๐	๙๓.๐๐
	๓.๔ วิสัยทัศน์	(๕)	๔.๙๐	๙๘.๐๐
	๓.๕ กลยุทธ์	(๕)	๔.๖๐	๙๒.๐๐
	๓.๖ เป้าประสงค์ของแต่ละประเด็นกลยุทธ์	(๕)	๔.๗๐	๙๔.๐๐
	๓.๗ จุดยืนทางยุทธศาสตร์	(๕)	๔.๔๐	๘๘.๐๐
	๓.๘ แผนงาน	(๕)	๔.๔๐	๘๘.๐๐
	๓.๙ ความเชื่อมโยงของยุทธศาสตร์ในภาพรวม	(๕)	๔.๕๐	๘๘.๐๐
	รวมคะแนน	๑๐๐	๘๘.๙๑	๘๘.๙๑

๑. พบว่าประเด็นวิสัยทัศน์ ได้คะแนนสูงสุด ๔.๙๐ คะแนน คิดเป็นร้อยละ ๙๘.๐๐ ของคะแนน
ในประเด็นยุทธศาสตร์

๒. พบว่าประเด็นจุดยืนทางยุทธศาสตร์ และประเด็นแผนงาน ได้คะแนนต่ำสุด ๔.๔๐ คะแนน คิดเป็นร้อยละ
๘๘.๐๐ ของคะแนนในภาพรวมทั้งหมด

๑.๑.๒ ข้อมูลสภาพทั่วไปและข้อมูลพื้นฐานขององค์กรปกครองส่วนท้องถิ่น

ลำดับ	ประเด็นพิจารณา	คะแนนเต็ม	คะแนนที่ได้	ร้อยละของคะแนนเต็ม
๑	ข้อมูลสภาพทั่วไปและข้อมูลพื้นฐานของเทศบาลตำบลควนศรี	๒๐	๑๖.๑๐	๘๐.๕๐
	๑.๑ ข้อมูลเกี่ยวกับด้านกายภาพ เช่น ที่ตั้งของหมู่บ้าน/ชุมชน/ตำบล ลักษณะภูมิประเทศ ลักษณะภูมิอากาศ ลักษณะของดิน ลักษณะของแหล่งน้ำ ลักษณะของไม้/ป่าไม้ ฯลฯ ด้านการเมือง/การปกครอง เช่น เขตการปกครอง การเลือกตั้ง ฯลฯ	๓	๒.๕๐	๘๐.๐๐
	๑.๒ ข้อมูลเกี่ยวกับด้านการเมือง/การปกครอง เช่น เขตการปกครอง การเลือกตั้ง ฯลฯ ประชากร เช่น ข้อมูลเกี่ยวกับจำนวนประชากร และช่วงอายุและจำนวนประชากร ฯลฯ	๒	๑.๘๐	๙๐.๐๐
	๑.๓ ข้อมูลเกี่ยวกับสภาพทางสังคม เช่น การศึกษา สาธารณสุข อาชญากรรม ยาเสพติด การสังคมสงเคราะห์ ฯลฯ	๒	๑.๘๐	๙๐.๐๐
	๑.๔ ข้อมูลเกี่ยวกับระบบบริการพื้นฐาน เช่น การคมนาคมขนส่ง การไฟฟ้า การประปา โทรศัพท์ ฯลฯ	๒	๑.๖๐	๘๐.๐๐
	๑.๕ ข้อมูลเกี่ยวกับระบบเศรษฐกิจ เช่น การเกษตร การประมง การปศุสัตว์ การบริการ การท่องเที่ยว อุตสาหกรรม การพาณิชย์/กลุ่มอาชีพ แรงงาน ฯลฯ	๒	๑.๕๐	๗๕.๐๐
	๑.๖ ข้อมูลเกี่ยวกับศาสนา ประเพณี วัฒนธรรม เช่น การนับถือศาสนา ประเพณีและงานประจำปี ภูมิปัญญาท้องถิ่น ภาษาถิ่น สินค้าพื้นเมือง และของที่ระลึก ฯลฯ และอื่น ๆ	๒	๑.๕๐	๗๕.๐๐
	๑.๗ ข้อมูลเกี่ยวกับทรัพยากรธรรมชาติ เช่น น้ำ ป่าไม้ ภูเขา คุณภาพของทรัพยากรธรรมชาติ ฯลฯ	๒	๑.๖๐	๘๐.๐๐
	๑.๘ การสำรวจและจัดเก็บข้อมูลเพื่อการจัดทำแผนพัฒนาท้องถิ่นหรือการใช้ข้อมูล จปฐ.	๒	๑.๐๐	๘๐.๐๐
	๑.๙ การประชุมประชาคมท้องถิ่น รูปแบบ วิธีการ และการดำเนินการประชุมประชาคมท้องถิ่น โดยใช้กระบวนการร่วมคิด ร่วมทำ ร่วมตัดสินใจ ร่วมตรวจสอบ ร่วมรับประโยชน์ ร่วมแก้ปัญหา บริรักษารือแลกเปลี่ยนเรียนรู้ เพื่อแก้ปัญหาสำหรับการพัฒนาท้องถิ่นตามอำนาจหน้าที่ขององค์กรปกครองส่วนท้องถิ่น	๓	๒.๙๐	๙๖.๖๗
	รวม	๒๐	๑๖.๑๐	๘๐.๕๐

สรุปความเห็นและข้อเสนอแนะในภาพรวมของข้อมูลสภาพทั่วไปและข้อมูลพื้นฐานขององค์กรปกครองส่วนท้องถิ่น

- ข้อมูลเกี่ยวกับสัดส่วนประชากร สภาพทางสังคม สาธารณสุข อาชญากรรม ยาเสพติด และระบบเศรษฐกิจ ควรเป็นข้อมูลที่ทันสมัย เป็นปัจจุบัน สอดคล้องเชื่อมโยงกับสถานการณ์ที่เป็นอยู่ในปัจจุบัน

๑.๑.๓ การวิเคราะห์สภาวะการณ์และศักยภาพ

ลำดับ	ประเด็นพิจารณา	คะแนน เต็ม	คะแนน ที่ได้	ร้อยละของ คะแนนเต็ม
๒	การวิเคราะห์สภาวะการณ์และศักยภาพ	๒๐	๑๗.๒๐	๘๖.๐๐
	๒.๑ การวิเคราะห์ที่ครอบคลุมความเชื่อมโยง ความสอดคล้อง ยุทธศาสตร์จังหวัด ยุทธศาสตร์การพัฒนาขององค์กรปกครองส่วนท้องถิ่นในเขตจังหวัด ยุทธศาสตร์ขององค์กรปกครองส่วนท้องถิ่น นโยบายของผู้บริหารท้องถิ่น รวมถึงความเชื่อมโยงแผนยุทธศาสตร์ชาติ ๒๐ ปี แผนพัฒนาเศรษฐกิจและสังคมแห่งชาติ และ Thailand ๔.๐	๕	๔.๕๐	๙๐.๐๐
	๒.๒ การวิเคราะห์การใช้ผังเมืองรวมหรือผังเมืองเฉพาะและการบังคับใช้ ผลของการบังคับใช้ สภาพการณ์ที่เกิดขึ้นต่อการพัฒนาท้องถิ่น	๓	๒.๑๐	๗๐.๐๐
	๒.๓ การวิเคราะห์ทางสังคม เช่น ด้านแรงงาน การศึกษา สาธารณสุข ความยากจน อาชญากรรม ปัญหายาเสพติด เทคโนโลยี จารีต ประเพณี วัฒนธรรม ภูมิปัญญาท้องถิ่น เป็นต้น	๓	๒.๕๐	๘๓.๓๓
	๒.๔ การวิเคราะห์ทางเศรษฐกิจ ข้อมูลด้านรายได้ครัวเรือน การส่งเสริมอาชีพ กลุ่มอาชีพ กลุ่มทางสังคม การพัฒนาอาชีพและกลุ่มต่าง ๆ สภาพทางเศรษฐกิจและความเป็นอยู่ทั่วไป เป็นต้น	๓	๒.๘๐	๙๓.๓๓
	๒.๕ การวิเคราะห์สิ่งแวดล้อม พื้นที่สีเขียว ธรรมชาติต่าง ๆ ทางภูมิศาสตร์ กระบวนการหรือสิ่งที่เกิดขึ้น การประติษฐ์ที่มีผลต่อสิ่งแวดล้อมและการพัฒนา	๓	๒.๕๐	๘๓.๓๓
	๒.๖ ผลการวิเคราะห์ศักยภาพเพื่อประเมินสถานการณ์การพัฒนาในปัจจุบันและโอกาสการพัฒนาในอนาคตของท้องถิ่น ด้วยเทคนิค SWOT Analysis ที่อาจส่งผลต่อการดำเนินงานได้แก่ S-Strength (จุดแข็ง) W-Weakness (จุดอ่อน) O-Opportunity (โอกาส) และ T-Threat (อุปสรรค)	๓	๒.๘๐	๙๓.๓๓
	รวม	๒๐	๑๗.๒๐	๘๖.๐๐

สรุปความเห็นและข้อเสนอแนะในภาพรวมของการวิเคราะห์สภาวะการณ์และศักยภาพ

- การวิเคราะห์ศักยภาพเพื่อประเมินสถานการณ์ในปัจจุบันและโอกาสการพัฒนาในอนาคตของท้องถิ่น ด้วยเทคนิค SWOT Analysis ต้องคำนึงถึงความเปลี่ยนแปลงทางด้านเทคโนโลยี ซึ่งมีผลกระทบต่อสถานการณ์ในปัจจุบันด้วย ส่วนความเชื่อมโยงและความสอดคล้อง ต้องสอดคล้องกับยุทธศาสตร์จังหวัด ยุทธศาสตร์การพัฒนาขององค์กรปกครองส่วนท้องถิ่นในเขตจังหวัด ยุทธศาสตร์ขององค์กรปกครองส่วนท้องถิ่น นโยบายของผู้บริหาร รวมถึงความเชื่อมโยงแผนยุทธศาสตร์ชาติ ๒๐ ปี แผนพัฒนาเศรษฐกิจและสังคมแห่งชาติ และ Thailand ๔.๐

๑.๑.๔ ยุทธศาสตร์

ลำดับ	ประเด็นพิจารณา	คะแนน เต็ม	คะแนน ที่ได้	ร้อยละของ คะแนนเต็ม
๓	ยุทธศาสตร์	๖๐	๕๔.๖๔	๙๑.๐๗
	๓.๑ ยุทธศาสตร์ขององค์กรปกครองส่วนท้องถิ่น สอดคล้องกับสภาพสังคม เศรษฐกิจ สิ่งแวดล้อมของท้องถิ่น ประเด็น ปัญหาการพัฒนาและแนวทางการพัฒนาที่สอดคล้องกับยุทธศาสตร์ ขององค์กรปกครองส่วนท้องถิ่น และเชื่อมโยงหลักพระราชบัญญัติ ยุทธศาสตร์ชาติ ๒๐ ปี แผนพัฒนาเศรษฐกิจและสังคมแห่งชาติ และ Thailand ๔.๐	๑๐	๘.๘๐	๘๘.๐๐
	๓.๒ ยุทธศาสตร์ขององค์กรปกครองส่วนท้องถิ่นในเขตจังหวัด สอดคล้องและเชื่อมโยงกับสภาพสังคม เศรษฐกิจ สิ่งแวดล้อมของ ท้องถิ่น และยุทธศาสตร์จังหวัด และเชื่อมโยงหลักพระราชบัญญัติ ยุทธศาสตร์ชาติ ๒๐ ปี แผนพัฒนาเศรษฐกิจและสังคมแห่งชาติ และ Thailand ๔.๐	๑๐	๙.๓๐	๙๓.๐๐
	๓.๓ ยุทธศาสตร์จังหวัด สอดคล้องกับแผนพัฒนาเศรษฐกิจและสังคมแห่งชาติ แผนการบริหาร ราชการแผ่นดิน นโยบาย/ยุทธศาสตร์ คสช. และนโยบายรัฐบาล หลัก พระราชบัญญัติ ยุทธศาสตร์ชาติ ๒๐ ปี และ Thailand ๔.๐	๑๐	๙.๓๐	๙๓.๐๐
	๓.๔ วิสัยทัศน์ วิสัยทัศน์ ซึ่งมีลักษณะแสดงสถานภาพที่องค์กรปกครองส่วนท้องถิ่น ต้องการจะเป็นหรือบรรลุถึงอนาคตอย่างชัดเจน สอดคล้องกับโอกาส และศักยภาพที่เป็นลักษณะเฉพาะขององค์กรปกครองส่วนท้องถิ่นและ สัมพันธ์กับโครงการพัฒนาท้องถิ่น	๕	๔.๙๐	๙๘.๐๐
	๓.๕ กลยุทธ์ แสดงให้เห็นช่องทาง วิธีการ ภารกิจหรือสิ่งที่ต้องทำตามอำนาจหน้าที่ ขององค์กรปกครองส่วนท้องถิ่นที่จะนำไปสู่การบรรลุวิสัยทัศน์ หรือ แสดงให้เห็นถึงความชัดเจนในสิ่งที่จะดำเนินการให้บรรลุวิสัยทัศน์นั้น	๕	๔.๖๐	๙๒.๐๐
	๓.๖ เป้าประสงค์ของแต่ละประเด็นกลยุทธ์ เป้าประสงค์ของแต่ละประเด็นกลยุทธ์มีความสอดคล้องและสนับสนุน ต่อกลยุทธ์ที่จะเกิดขึ้น มุ่งหมายสิ่งหนึ่งสิ่งใดที่ชัดเจน	๕	๔.๗๐	๙๔.๐๐
	๓.๗ จุดยืนทางยุทธศาสตร์ (Positioning) ความมุ่งมั่นอันแน่วแน่ในการวางแผนพัฒนาท้องถิ่น เพื่อให้บรรลุ วิสัยทัศน์ขององค์กรปกครองส่วนท้องถิ่นซึ่งเกิดจากศักยภาพของพื้นที่ จริง ที่จะนำไปสู่ผลสำเร็จทางยุทธศาสตร์	๕	๔.๔๐	๘๘.๐๐

ลำดับ	ประเด็นพิจารณา	คะแนน เต็ม	คะแนน ที่ได้	ร้อยละของ คะแนนเต็ม
	๓.๘ แผนงาน แผนงานหรือจุดมุ่งหมายเพื่อการพัฒนาในอนาคต กำหนดจุดมุ่งหมาย ในเรื่องใดเรื่องหนึ่งหรือแผนงานที่เกิดจากเป้าประสงค์ ตัวชี้วัด ค่า เป้าหมาย กลยุทธ์ จุดยืนทางยุทธศาสตร์และยุทธศาสตร์ขององค์กร ปกครองส่วนท้องถิ่นที่มีความชัดเจน นำไปสู่การจัดทำโครงการพัฒนา ท้องถิ่นในแผนพัฒนาท้องถิ่นสี่ปี โดยระบุแผนงานและความเชื่อมโยง ดังกล่าว	๕	๔.๕๐	๘๘.๐๐
	๓.๙ ความเชื่อมโยงของยุทธศาสตร์ในภาพรวม ความเชื่อมโยงองค์รวมที่นำไปสู่การพัฒนาท้องถิ่นที่เกิดผลผลิต/ โครงการจากแผนยุทธศาสตร์ชาติ ๒๐ ปี แผนพัฒนาเศรษฐกิจและ สังคมแห่งชาติ ฉบับที่ ๑๒ Thailand ๔.๐ แผนพัฒนาภาค/ แผนพัฒนากลุ่มจังหวัด/แผนพัฒนาจังหวัด ยุทธศาสตร์การพัฒนาของ องค์กรปกครองส่วนท้องถิ่นในเขตจังหวัดและยุทธศาสตร์ขององค์กร ปกครองส่วนท้องถิ่น	๕	๔.๕๐	๙๐.๐๐
	รวม	๒๐	๕๕.๖๔	๙๑.๐๗
	รวมทุกประเด็นการพิจารณา	๑๐๐	๘๘.๙๑	๘๘.๙๑

สรุปความเห็นและข้อเสนอแนะในภาพรวมของยุทธศาสตร์

- การกำหนดยุทธศาสตร์การพัฒนา ต้องมีความสอดคล้องกับยุทธศาสตร์ขององค์กรปกครองส่วนท้องถิ่นสอดคล้องกับสภาพสังคม เศรษฐกิจ สิ่งแวดล้อมของท้องถิ่น และกำหนดประเด็นปัญหาการพัฒนา และแนวทางการพัฒนาที่สอดคล้องกับยุทธศาสตร์ขององค์กรปกครองส่วนท้องถิ่น และเชื่อมโยงหลักประชาธิรัฐ แผนยุทธศาสตร์ชาติ ๒๐ ปี แผนพัฒนาเศรษฐกิจและสังคมแห่งชาติ และ Thailand ๔.๐
- การกำหนดวิสัยทัศน์ ต้องกำหนดให้เห็นความต้องการจะเป็นหรือบรรลุถึงอนาคตอย่างชัดเจน สอดคล้องกับโอกาสและศักยภาพที่เป็นลักษณะเฉพาะขององค์กรปกครองส่วนท้องถิ่น และสัมพันธ์กับโครงการพัฒนาท้องถิ่น
- กลยุทธ์ ต้องแสดงให้เห็นช่องทาง วิธีการ ภารกิจหรือสิ่งที่ต้องทำตามอำนาจหน้าที่ขององค์กรปกครองส่วนท้องถิ่นที่จะนำไปสู่การบรรลุวิสัยทัศน์ หรือแสดงให้เห็นถึงความชัดเจนในสิ่งที่จะดำเนินการให้บรรลุวิสัยทัศน์นั้น
- แผนงานหรือจุดมุ่งหมายเพื่อการพัฒนาในอนาคต ต้องกำหนดจุดมุ่งหมายในเรื่องใดเรื่องหนึ่งหรือแผนงานที่เกิดจากเป้าประสงค์ ตัวชี้วัด ค่าเป้าหมาย กลยุทธ์ จุดยืนทางยุทธศาสตร์และยุทธศาสตร์ขององค์กรปกครองส่วนท้องถิ่นที่มีความชัดเจน นำไปสู่การจัดทำโครงการพัฒนาท้องถิ่นในแผนพัฒนาท้องถิ่น โดยระบุแผนงานและความเชื่อมโยงดังกล่าว

๒. การติดตามและประเมินผลโครงการ

๒.๑ ผลการพิจารณาการติดตามและประเมินผลโครงการเพื่อความสอดคล้องแผนพัฒนาท้องถิ่น

ลำดับ	ประเด็นพิจารณา	คะแนนเต็ม	คะแนนที่ได้	ร้อยละของคะแนนเต็ม
๑	การสรุปสถานการณ์การพัฒนา	๑๐	๘.๖๐	๘๖.๐๐
๒	การประเมินผลการนำแผนพัฒนาท้องถิ่นไปปฏิบัติในเชิงปริมาณ	๑๐	๘.๕๐	๘๕.๐๐
๓	การประเมินผลการนำแผนพัฒนาท้องถิ่นไปปฏิบัติในเชิงคุณภาพ	๑๐	๘.๕๐	๘๕.๐๐
๔	แผนงานและยุทธศาสตร์การพัฒนา	๑๐	๘.๖๐	๘๖.๐๐
๕	โครงการพัฒนา ประกอบด้วย	๖๐	๕๑.๘๐	๘๖.๓๓
	๕.๑ ความชัดเจนของชื่อโครงการ	๕	๔.๗๐	๙๔.๐๐
	๕.๒ กำหนดวัตถุประสงค์สอดคล้องกับโครงการ	๕	๔.๗๐	๙๔.๐๐
	๕.๓ เป้าหมาย (ผลผลิตของโครงการ) มีความชัดเจนนำไปสู่การตั้งงบประมาณได้ถูกต้อง	๕	๔.๓๐	๘๖.๐๐
	๕.๔ โครงการมีความสอดคล้องกับแผนยุทธศาสตร์ชาติ ๒๐ ปี	๕	๔.๑๐	๘๒.๐๐
	๕.๕ เป้าหมาย (ผลผลิตของโครงการ) มีความสอดคล้องกับแผนพัฒนาเศรษฐกิจและสังคมแห่งชาติ	๕	๔.๖๐	๙๒.๐๐
	๕.๖ โครงการมีความสอดคล้องกับ Thailand ๔.๐	๕	๔.๕๐	๙๐.๐๐
	๕.๗ โครงการสอดคล้องกับยุทธศาสตร์จังหวัด	๕	๔.๕๐	๙๐.๐๐
	๕.๘ โครงการแก้ไขปัญหาความยากจนหรือการเสริมสร้างให้ประเทศชาติมั่นคง มั่งคั่ง ยั่งยืนภายใต้หลักปรัชญา	๕	๔.๐๐	๘๐.๐๐
	๕.๙ งบประมาณ มีความสอดคล้องกับเป้าหมาย (ผลผลิตของโครงการ)	๕	๔.๐๐	๘๐.๐๐
	๕.๑๐ มีการประมาณการราคาถูกต้องตามหลักวิธีการงบประมาณ	๕	๓.๘๐	๗๖.๐๐
	๕.๑๑ มีการกำหนดตัวชี้วัด (KPI) และสอดคล้องกับวัตถุประสงค์และผลที่คาดว่าจะได้รับ	๕	๔.๓๐	๘๖.๐๐
	๕.๑๒ ผลที่คาดว่าจะได้รับ สอดคล้องกับวัตถุประสงค์	๕	๔.๓๐	๘๖.๐๐
	รวมคะแนน	๑๐๐	๘๕.๙๐	๘๕.๙๐

จากตารางผลการพิจารณาการติดตามและประเมินผลโครงการเพื่อสอดคล้องกับแผนพัฒนาท้องถิ่น สามารถสรุปได้ดังนี้

๑. พบว่าประเด็นเป้าหมาย (ผลผลิตของโครงการ) มีความสอดคล้องกับแผนพัฒนาเศรษฐกิจและสังคมแห่งชาติ ได้คะแนนสูงสุด ๔.๖๐ คะแนน คิดเป็นร้อยละ ๙๒ ของคะแนนในประเด็น

๒. พบว่าประเด็นมีการประมาณการราคาถูกต้องตามหลักวิธีการงบประมาณ ได้คะแนนต่ำสุด ๓.๘๐ คะแนน คิดเป็นร้อยละ ๗๖.๐๐ ของคะแนนในภาพรวมทั้งหมด

๓. พบว่าความชัดเจนของชื่อโครงการ ได้คะแนน ๔.๗๐ คะแนน คิดเป็นร้อยละ ๙๔.๐๐ ของคะแนนในความชัดเจนของชื่อโครงการ ซึ่งเป็นโครงการที่มีวัตถุประสงค์สนองต่อแผนยุทธศาสตร์การพัฒนาของเทศบาลตำบลควนศรี และดำเนินการเพื่อให้การพัฒนาบรรลุตามวิสัยทัศน์ของเทศบาลตำบลควนศรี ที่กำหนดไว้ ชื่อโครงการมีความชัดเจน มุ่งไปเรื่องใดเรื่องหนึ่ง อ่านแล้วเข้าใจได้ว่าจะพัฒนาอะไรในอนาคต

๔. พบว่ากำหนดวัตถุประสงค์สอดคล้องกับโครงการ ได้คะแนน ๔.๗๐ คะแนน คิดเป็นร้อยละ ๙๔.๐๐ ของคะแนนที่มีวัตถุประสงค์ชัดเจน (clear objective) โครงการต้องกำหนดวัตถุประสงค์สอดคล้องกับความเป็นมาของโครงการ สอดคล้องกับหลักการเหตุผลวิธีการดำเนินงานต้องสอดคล้องกับวัตถุประสงค์ มีความเป็นไปได้ชัดเจน มีลักษณะเฉพาะเจาะจง

๒.๑.๑ การสรุปสถานการณ์การพัฒนา

รายละเอียดการให้คะแนนโครงการขององค์กรปกครองส่วนท้องถิ่นในแต่ละประเด็นเป็นดังนี้

ลำดับ	ประเด็นพิจารณา	คะแนนเต็ม	คะแนนที่ได้	ร้อยละของคะแนนเต็ม
๑	การสรุปสถานการณ์การพัฒนา เป็นการวิเคราะห์กรอบการจัดทำยุทธศาสตร์ขององค์กรปกครองส่วนท้องถิ่น (ใช้ การวิเคราะห์ SWOT Analysis/ Demand (Demand Analysis)/Global Demand และ Trend ปัจจุบันและสถานการณ์การเปลี่ยนแปลงที่มีผลต่อการพัฒนา อย่างน้อยต้องประกอบด้วยการวิเคราะห์ศักยภาพด้านเศรษฐกิจด้านสังคม ด้านทรัพยากรธรรมชาติและสิ่งแวดล้อม)	๑๐	๘.๖๐	๘๖.๐๐
	รวม	๑๐	๘.๖๐	๘๖.๐๐

สรุปความเห็นและข้อเสนอแนะในภาพรวมของการสรุปสถานการณ์การพัฒนา

- การวิเคราะห์กรอบการจัดทำยุทธศาสตร์ขององค์กรปกครองส่วนท้องถิ่น ต้องใช้การวิเคราะห์ SWOT Analysis/Demand (Demand Analysis)/Global Demand และ Trend ซึ่งจะมีปัจจุบันและสถานการณ์การเปลี่ยนแปลงที่มีผลต่อการพัฒนา อย่างน้อยต้องประกอบด้วยการวิเคราะห์ศักยภาพด้านเศรษฐกิจ ด้านสังคม ด้านทรัพยากรธรรมชาติและสิ่งแวดล้อม

๒.๑.๒ การประเมินผลการนำแผนพัฒนาท้องถิ่นไปปฏิบัติในเชิงปริมาณ

ลำดับ	ประเด็นพิจารณา	คะแนน เต็ม	คะแนน ที่ได้	ร้อยละของ คะแนนเต็ม
๒	<p>การประเมินผลการนำแผนพัฒนาท้องถิ่นสู่ไปปฏิบัติในเชิงปริมาณ</p> <p>๒.๑ การควบคุมที่มีการใช้ตัวเลขต่าง ๆ เพื่อนำมาใช้วัดผลในเชิงปริมาณ เช่น การวัดจำนวนโครงการ กิจกรรม งานต่าง ๆ ก็คือผลผลิตนั้นเองว่า เป็นไปตามที่ตั้งเป้าหมายเอาไว้หรือไม่จำนวนที่ดำเนินการจริงตามที่ได้ กำหนดไว้เท่าไร จำนวนที่ไม่สามารถดำเนินการได้มีจำนวนเท่าไร สามารถอธิบายได้ตามหลักประสิทธิภาพ (Efficiency) ของการพัฒนา ท้องถิ่นตามอำนาจหน้าที่ที่ได้กำหนดไว้</p> <p>๒.๒ วิเคราะห์ผลกระทบ/สิ่งที่กระทบ (Impact) โครงการที่ดำเนินการใน เชิงปริมาณ (Quantitative)</p>	๑๐	๘.๕๐	๘๕.๐๐
	รวม	๑๐	๘.๕๐	๘๕.๐๐

สรุปความเห็นและข้อเสนอแนะในภาพรวมของการประเมินผลการนำแผนพัฒนาท้องถิ่นไปปฏิบัติในเชิงปริมาณ

- การวัดจำนวนโครงการ กิจกรรม งานต่างๆ ที่ถือว่าเป็นผลผลิต ว่าแผนงาน โครงการเป็นไปตามที่ตั้งเป้าหมายเอาไว้หรือไม่ จำนวนที่ดำเนินการจริงตรงตามที่ได้กำหนดไว้เท่าไร จำนวนที่ไม่สามารถดำเนินการได้มีจำนวนเท่าไร และต้องสามารถอธิบายได้ตามหลักประสิทธิภาพ (Efficiency) ของการพัฒนาท้องถิ่นตามอำนาจหน้าที่ที่ได้กำหนดไว้ ทั้งนี้ต้องมีการวิเคราะห์ผลกระทบ/สิ่งที่กระทบ (Impact) โครงการที่ดำเนินการในเชิงปริมาณ (Quantitative)

๒.๑.๓ การประเมินผลการนำแผนพัฒนาท้องถิ่นไปปฏิบัติในเชิงคุณภาพ

ลำดับ	ประเด็นพิจารณา	คะแนนเต็ม	คะแนนที่ได้	ร้อยละของคะแนนเต็ม
๓	<p>การประเมินผลการนำแผนพัฒนาท้องถิ่นสี่ปีไปปฏิบัติในเชิงคุณภาพ</p> <p>๓.๑ การประเมินประสิทธิผลของแผนพัฒนาในเชิงคุณภาพคือการนำเอาเทคนิคต่าง ๆ มาใช้เพื่อวัดว่าภารกิจ โครงการ กิจกรรม งานต่าง ๆ ที่ดำเนินการในพื้นที่นั้น ๆ ตรงต่อความต้องการของประชาชนหรือไม่และเป็นไปตามอำนาจหน้าที่หรือไม่ ประชาชนพึงพอใจหรือไม่ สิ่งของ วัสดุ ครุภัณฑ์ การดำเนินการต่าง ๆ มีสภาพหรือลักษณะถูกต้อง ครบถ้วน สามารถใช้การได้ตามวัตถุประสงค์หรือไม่ ซึ่งเป็นไปตามหลักประสิทธิผล (Effectiveness) ผลการปฏิบัติราชการที่บรรลุวัตถุประสงค์และเป้าหมายของแผนการปฏิบัติราชการตามที่ได้รับงบประมาณมาดำเนินการ รวมถึงสามารถเทียบเคียงกับส่วนราชการหรือหน่วยงาน</p> <p>๓.๒ วิเคราะห์ผลกระทบ/สิ่งที่กระทบ (impact) โครงการที่ดำเนินการในเชิงคุณภาพ (Qualitative)</p>	๑๐	๘.๕๐	๘๕.๐๐
	รวม	๑๐	๘.๕๐	๘๕.๐๐

สรุปความเห็นและข้อเสนอแนะในภาพรวมของการประเมินผลการนำแผนพัฒนาท้องถิ่นไปปฏิบัติในเชิงคุณภาพ

- กลุ่มอาชีพต่างๆ ต้องมีการฝึกอย่างต่อเนื่อง และผลผลิตที่ได้จากการฝึกอาชีพขายที่ไหนก็ต้องมีตลาดรองรับ สินค้าต้องมีคุณภาพได้มาตรฐาน ควรจะมีการพัฒนาให้ชัดเจนขึ้น ควรดำเนินการส่งเสริม ทั้งระบบ เพื่อให้เกิดการพัฒนาที่ยั่งยืน โดยการร่วมกับองค์กร ภาคีเครือข่ายอื่นๆ และเพื่อให้เกิดความชัดเจนขึ้นต้องกำหนดทิศทางในการพัฒนาคนตั้งแต่ในระดับการศึกษา ให้คนมีอาชีพเสริม เพิ่มรายได้ ลดรายจ่าย

๒.๑.๔ แผนงานและยุทธศาสตร์การพัฒนา

ลำดับ	ประเด็นพิจารณา	คะแนน เต็ม	คะแนน ที่ได้	ร้อยละของ คะแนนเต็ม
๔	<p>แผนงานและยุทธศาสตร์การพัฒนา</p> <p>๔.๑ วิเคราะห์แผนงาน งาน ที่เกิดจากด้านต่าง ๆ มีความสอดคล้องกับยุทธศาสตร์ขององค์กรปกครองส่วนท้องถิ่นในมิติต่าง ๆ จนนำไปสู่การจัดทำโครงการพัฒนาท้องถิ่นโดยใช้ SWOT Analysis/Demand (Demand Analysis)/Global Demand/Trend หรือหลักการบูรณาการ (Integration) กับองค์กรปกครองส่วนท้องถิ่นที่มีพื้นที่ติดต่อกัน</p> <p>๔.๒ วิเคราะห์แผนงาน งาน ที่เกิดจากด้านต่าง ๆ ที่สอดคล้องกับการแก้ไขปัญหาความยากจน หลักปรัชญา</p>	๑๐	๘.๖๐	๘๖.๐๐
	รวม	๑๐	๘.๖๐	๘๖.๐๐

สรุปความเห็นและข้อเสนอแนะในภาพรวมของแผนงานและยุทธศาสตร์การพัฒนา

- งาน แผนงานต่างๆ ที่เกิดขึ้นต้องสอดคล้องกับยุทธศาสตร์ขององค์กรปกครองส่วนท้องถิ่นในมิติต่างๆ จนนำไปสู่การจัดทำโครงการพัฒนาท้องถิ่นโดยหลักการบูรณาการ กับองค์กรปกครองส่วนท้องถิ่นที่มีพื้นที่ติดต่อกันเพื่อให้เกิดแผนงานที่สามารถแก้ไขปัญหาความยากจนให้ประชาชนได้มากที่สุด

๒.๑.๕ สรุปคะแนนโครงการพัฒนา

ลำดับ	ประเด็นพิจารณา	คะแนนเต็ม	คะแนนที่ได้	ร้อยละของคะแนนเต็ม
๕	โครงการพัฒนา	๖๐	๕๑.๘๐	๘๖.๓๓
	๕.๑ ความชัดเจนของชื่อโครงการ เป็นโครงการที่มีวัตถุประสงค์สนองต่อแผนยุทธศาสตร์การพัฒนาขององค์กรปกครองส่วนท้องถิ่นและดำเนินการเพื่อให้การพัฒนาบรรลุตามวิสัยทัศน์ขององค์กรปกครองส่วนท้องถิ่นที่กำหนดไว้ ชื่อโครงการมีความชัดเจน มุ่งไปเรื่องใดเรื่องหนึ่ง อ่านแล้วเข้าใจได้ว่าจะพัฒนาอะไรในอนาคต	๕	๔.๗๐	๙๔.๐๐
	๕.๒ กำหนดวัตถุประสงค์สอดคล้องกับโครงการ มีวัตถุประสงค์ชัดเจน (clear objective) โครงการต้องกำหนดวัตถุประสงค์สอดคล้องกับความเป็นมาของโครงการ สอดคล้องกับหลักการและเหตุผล วิธีการดำเนินงานต้องสอดคล้องกับวัตถุประสงค์ มีความเป็นไปได้ชัดเจน มีลักษณะเฉพาะเจาะจง	๕	๔.๗๐	๙๔.๐๐
	๕.๓ เป้าหมาย (ผลผลิตของโครงการ) มีความชัดเจนนำไปสู่การตั้งงบประมาณได้ถูกต้อง สภาพที่อยากให้เกิดขึ้นในอนาคตเป็นทิศทางที่ต้องไปให้ถึงเป้าหมาย ต้องชัดเจน สามารถระบุจำนวนเท่าไร กลุ่มเป้าหมายคืออะไร มีผลผลิตอย่างไร กลุ่มเป้าหมาย พื้นที่ดำเนินงาน และระยะเวลา ดำเนินงานอธิบายให้ชัดเจนว่าโครงการนี้จะทำที่ไหน เริ่มต้นในช่วงเวลาใดและจบลงเมื่อไร ใครคือกลุ่มเป้าหมายของโครงการ หากกลุ่มเป้าหมายมีหลายกลุ่ม ให้บอกชัดเจนไปว่าใครคือกลุ่มเป้าหมายหลัก ใครคือกลุ่มเป้าหมายรอง	๕	๔.๓๐	๘๖.๐๐
	๕.๔ โครงการมีความสอดคล้องกับแผนยุทธศาสตร์ชาติ ๒๐ ปี โครงการสอดคล้องกับ (๑) ความมั่นคง (๒) การสร้างความสามารถในการแข่งขัน (๓) การพัฒนาและเสริมสร้างศักยภาพคน (๔) การสร้างโอกาสความเสมอภาคและเท่าเทียมกันทางสังคม (๕) การสร้างการเติบโตบนคุณภาพชีวิตที่เป็นมิตรต่อสิ่งแวดล้อม (๖) การปรับสมดุลและพัฒนาระบบการบริหารจัดการภาครัฐ เพื่อให้เกิดความมั่นคง มั่งคั่ง ยั่งยืน	๕	๔.๑๐	๘๒.๐๐

ลำดับ	ประเด็นพิจารณา	คะแนน เต็ม	คะแนน ที่ได้	ร้อยละของ คะแนนเต็ม
	<p>๕.๕ เป้าหมาย (ผลผลิตของโครงการ) มีความสอดคล้องกับแผนพัฒนาเศรษฐกิจและสังคมแห่งชาติ</p> <p>โครงการมีความสอดคล้องกับแผนพัฒนาเศรษฐกิจและสังคมแห่งชาติ ฉบับที่ ๑๒ โดย (๑) ยึดหลักปรัชญาของเศรษฐกิจพอเพียง (๒) ยึดคนเป็นศูนย์กลางการพัฒนา (๓) ยึดวิสัยทัศน์ภายใต้ยุทธศาสตร์ชาติ ๒๐ ปี (๔) ยึดเป้าหมายอนาคตประเทศไทย ๒๕๗๙ (๕) ยึดหลักการนำไปสู่การปฏิบัติให้เกิดผลสัมฤทธิ์อย่างจริงจังใน ๕ ปีที่ต่อยอดไปสู่ผลสัมฤทธิ์ที่เป็นเป้าหมายระยะยาว ภายใต้แนวทางการพัฒนา (๑) การยกระดับศักยภาพการแข่งขันและการหลุดพ้นกับดักรายได้ปานกลางสู่รายได้สูง (๒) การพัฒนาศักยภาพคนตามช่วงวัยและการปฏิรูประบบเพื่อสร้างสังคมสูงวัยอย่างมีคุณภาพ (๓) การลดความเหลื่อมล้ำทางสังคม (๔) การรองรับการเชื่อมโยงภูมิภาคและความเป็นเมือง (๕) การสร้างความเจริญเติบโตทางเศรษฐกิจและสังคมอย่างเป็นมิตรกับสิ่งแวดล้อม (๖) การบริหารราชการแผ่นดินที่มีประสิทธิภาพ</p>	๕	๔.๖๐	๙๒.๐๐
	<p>๕.๖ โครงการมีความสอดคล้องกับ Thailand ๔.๐</p> <p>โครงการมีลักษณะหรือสอดคล้องกับการปรับเปลี่ยนโครงสร้างเศรษฐกิจ ไปสู่ Value-Based Economy หรือเศรษฐกิจที่ขับเคลื่อนด้วยนวัตกรรม ทำน้อย ได้มาก เช่น (๑) เปลี่ยนจากการผลิตสินค้าโภคภัณฑ์ ไปสู่สินค้าเชิงนวัตกรรม (๒) เปลี่ยนจากการขับเคลื่อนประเทศด้วยภาคอุตสาหกรรม ไปสู่การขับเคลื่อนด้วยเทคโนโลยี ความคิดสร้างสรรค์ และนวัตกรรม (๓) เปลี่ยนจากการเน้นภาคการผลิตสินค้า ไปสู่การเน้นภาคบริการมากขึ้น รวมถึงโครงการที่เติมเต็มด้วยวิทยาการ ความคิดสร้างสรรค์ นวัตกรรม วิทยาศาสตร์ เทคโนโลยี และการวิจัยและพัฒนา แล้วต่อยอดความได้เปรียบเชิงเปรียบเทียบ เช่น ด้านเกษตร เทคโนโลยีชีวภาพ สาธารณสุข วัฒนธรรม ฯลฯ</p>	๕	๔.๕๐	๙๐.๐๐
	<p>๕.๗ โครงการสอดคล้องกับยุทธศาสตร์จังหวัด</p> <p>โครงการพัฒนาท้องถิ่นมีความสอดคล้องกับห้วงระยะเวลาของแผนพัฒนาจังหวัดที่ได้กำหนดขึ้น เพื่อขับเคลื่อนการพัฒนาท้องถิ่นเสมือนหนึ่งการขับเคลื่อนการพัฒนาจังหวัด ซึ่งไม่สามารถแยกส่วนใดส่วนหนึ่งออกจากกันได้ นอกจากนี้โครงการพัฒนาท้องถิ่นต้องเป็นโครงการเชื่อมต่อหรือเดินทางไปด้วยกันกับยุทธศาสตร์จังหวัดที่ได้กำหนดขึ้นที่เป็นปัจจุบัน</p>	๕	๔.๕๐	๙๐.๐๐

ลำดับ	ประเด็นพิจารณา	คะแนนเต็ม	คะแนนที่ได้	ร้อยละของคะแนนเต็ม
	๕.๘ โครงการแก้ไขปัญหาความยากจนหรือการเสริมสร้างให้ประเทศชาติมั่นคง มั่งคั่ง ยั่งยืนภายใต้หลักประชารัฐ เป็นโครงการที่ดำเนินการภายใต้พื้นฐานความพอเพียงที่ประชาชนดำเนินการเองหรือร่วมดำเนินการ เป็นโครงการต่อยอดและขยายได้ เป็นโครงการที่ประชาชนต้องการเพื่อให้เกิดความยั่งยืน ซึ่งมีลักษณะที่จะให้ท้องถิ่นมีความมั่นคง มั่งคั่ง ยั่งยืน เป็นท้องถิ่นที่พัฒนาแล้ว ด้วยการพัฒนาตามปรัชญาเศรษฐกิจพอเพียง	๕	๔.๐๐	๘๐.๐๐
	๕.๙ งบประมาณ มีความสอดคล้องกับเป้าหมาย (ผลผลิตของโครงการ) งบประมาณโครงการพัฒนาจะต้องคำนึงถึงหลักสำคัญ ๕ ประการในการจัดทำโครงการได้แก่ (๑) ความประหยัด (Economy) (๒) ความมีประสิทธิภาพ (Efficiency) (๓) ความมีประสิทธิภาพ (Effectiveness) (๔) ความยุติธรรม (Equity) (๕) ความโปร่งใส (Transparency)	๕	๔.๐๐	๘๐.๐๐
	๕.๑๐ มีการประมาณการราคาถูกต้องตามหลักวิธีการงบประมาณ การประมาณการราคาเพื่อการพัฒนาต้องให้สอดคล้องกับโครงการ ถูกต้องตามหลักวิชาการทางช่าง หลักของราคากลาง ราคากลางท้องถิ่น มีความโปร่งใสในการกำหนดราคาและตรวจสอบได้ในเชิงประจักษ์ มีความคลาดเคลื่อนไม่มากกว่าหรือไม่ต่ำกว่าร้อยละห้าของการนำไปตั้ง งบประมาณรายจ่ายในข้อบัญญัติ/เทศบัญญัติ เงินสะสม หรือรายจ่ายพัฒนาที่ปรากฏในรูปแบบอื่น ๆ	๕	๓.๘๐	๗๖.๐๐
	๕.๑๑ มีการกำหนดตัวชี้วัด (KPI) และสอดคล้องกับวัตถุประสงค์และผลที่คาดว่าจะได้รับมีการกำหนดดัชนีชี้วัดผลงาน (Key Performance Indicator : KPI) ที่สามารถวัดได้ (measurable) ใช้บอกประสิทธิผล (effectiveness) ใช้บอกประสิทธิภาพ (efficiency) ได้ เช่น การกำหนดความพึงพอใจ การกำหนดร้อยละ การกำหนดอันเกิดจากผลของวัตถุประสงค์ที่เกิดที่สิ่งที่ได้รับ (การคาดการณ์ คาดว่าจะได้รับ)	๕	๔.๓๐	๘๖.๐๐
	๕.๑๒ ผลที่คาดว่าจะได้รับ สอดคล้องกับวัตถุประสงค์ผลที่ได้รับเป็นสิ่งที่เกิดขึ้นได้จริงจากการดำเนินการตามโครงการพัฒนา ซึ่งสอดคล้องกับวัตถุประสงค์ที่ตั้งไว้ การได้ผลหรือผลที่เกิดขึ้นจะต้องเท่ากับวัตถุประสงค์หรือมากกว่าวัตถุประสงค์ ซึ่งการเขียนวัตถุประสงค์ควรคำนึงถึง (๑) ความเป็นไปได้และมีความเฉพาะเจาะจง ในการดำเนินงานตามโครงการ (๒) วัดและประเมินผลระดับของความสำเร็จได้ (๓) ระบุสิ่งที่ต้องการดำเนินงานอย่างชัดเจนและเฉพาะเจาะจงมากที่สุด และสามารถปฏิบัติได้ (๔) เป็นเหตุเป็นผล สอดคล้องกับความเป็นจริง (๕) ส่งผลต่อการบ่งบอกเวลาได้	๕	๔.๓๐	๘๖.๐๐
	รวม	๖๐	๕๑.๘๐	๘๖.๓๓
	รวมทุกประเด็นการพิจารณา	๑๐๐	๘๕.๙๐	๘๕.๙๐

สรุปความเห็นและข้อเสนอแนะในภาพรวมของโครงการพัฒนา

- โครงการต่างๆ ต้องเป็นโครงการที่เกิดจากปัญหาและความต้องการประชาชนที่แท้จริงเป็นโครงการที่สามารถแก้ไขปัญหาความยากจน หรือการเสริมสร้างให้ประเทศชาติมั่นคง มั่งคั่ง ยั่งยืนภายใต้หลักประชารัฐเป็นโครงการที่ดำเนินการภายใต้พื้นฐานความพอเพียง

๓. สรุปผลการพัฒนาท้องถิ่น จากแผนพัฒนาท้องถิ่น พ.ศ.๒๕๖๑-๒๕๖๕

ตามที่เทศบาลตำบลควนศรี ได้ประกาศใช้แผนพัฒนาท้องถิ่น (พ.ศ. ๒๕๖๑-๒๕๖๕) และที่เพิ่มเติมเปลี่ยนแปลง ตามกระบวนการที่บัญญัติไว้ในระเบียบกระทรวงมหาดไทยว่าด้วยการจัดทำแผนพัฒนาองค์กรปกครองส่วนท้องถิ่น พ.ศ. ๒๕๔๘ และแก้ไขเพิ่มเติม (ฉบับที่๑) พ.ศ.๒๕๖๑ โดยผ่านการมีส่วนร่วมของประชาชน เช่น การจัดเวทีประชาคมท้องถิ่น เพื่อรับฟังปัญหาและความต้องการที่แท้จริงของประชาคมในพื้นที่ ก่อนนำมาจัดทำโครงการเพื่อพัฒนาพื้นที่ที่บรรจุไว้ในแผนพัฒนาท้องถิ่น (พ.ศ. ๒๕๖๑-๒๕๖๕) เมื่อวันที่ ๑๔ มิถุนายน ๒๕๖๒ แผนพัฒนาท้องถิ่น เพิ่มเติมและเปลี่ยนแปลงและแผนพัฒนาท้องถิ่น (พ.ศ. ๒๕๖๑-๒๕๖๕) ฉบับเพิ่มเติมปีงบประมาณ พ.ศ.๒๕๖๒ และฉบับเพิ่มเติมปีงบประมาณ พ.ศ.๒๕๖๓ มีการดำเนินการจริงตามวิธีการงบประมาณรายจ่ายประจำปีงบประมาณ พ.ศ. ๒๕๖๓ และการใช้จ่ายเงินต่างๆสรุปผลดังนี้

ยุทธศาสตร์/แผนงาน	จำนวนโครงการ			งบประมาณ (บาท)		
	แผนพัฒนาท้องถิ่น (พ.ศ.๒๕๖๑-๒๕๖๕) (เฉพาะปี ๒๕๖๓)	แผนการดำเนินงาน พ.ศ.๒๕๖๓	ร้อยละ	แผนพัฒนาท้องถิ่น (พ.ศ.๒๕๖๑-๒๕๖๕) (เฉพาะปี ๒๕๖๓)	แผนการดำเนินงาน พ.ศ.๒๕๖๓	ร้อยละ
ยุทธศาสตร์ที่ ๑ การสร้างความมั่นคงของชาติ	๙	๙	๑๐๐	๙๒,๐๐๐	๙๒,๐๐๐	๖๗.๓๙
ยุทธศาสตร์ที่ ๒ การพัฒนาการบริหารจัดการบ้านเมืองที่ดี	๓	๒	๖๖.๖๗	๑๓๒,๐๐๐	๑๑๔,๘๓๐	๘๖.๙๙
ยุทธศาสตร์ที่ ๓ การพัฒนา ด้านโครงสร้างพื้นฐาน	๖๓	๒๖	๔๑.๒๗	๔๙,๓๖๓,๐๐๐	๑๐,๐๙๕,๐๐๐	๒๐.๔๕
ยุทธศาสตร์ที่ ๔ การส่งเสริม ศาสนา ศิลปะ วัฒนธรรม จารีตประเพณีและภูมิปัญญาท้องถิ่น	๔	๔	๑๐๐	๒๐๐,๐๐๐	๑๗๕,๐๐๐	๘๗.๕๐
ยุทธศาสตร์ที่ ๕ การพัฒนา ด้านงานส่งเสริมคุณภาพชีวิต	๒๘	๒๔	๘๕.๗๑	๑๒,๔๖๓,๕๘๐	๑๑,๐๒๐,๑๐๓	๘๘.๔๒
ยุทธศาสตร์ที่ ๖ การพัฒนา ด้านการท่องเที่ยว และการบริหารจัดการทรัพยากรธรรมชาติและสิ่งแวดล้อม	๗	๑	๑๔.๒๙	๑๐,๒๔๒,๐๐๐	๒๐,๐๐๐	๐.๒๐
ยุทธศาสตร์ที่ ๗ การบริการ สาธารณะเข้าสู่ประชาคมอาเซียน	๑	๐	๐	๓๐,๐๐๐	๐	๐
รวม	๑๑๕	๖๖	๕๗.๓๙	๗๒,๕๒๒,๕๘๐	๒๑,๕๑๖,๙๓๓	๒๙.๖๗

๓.๑ เชิงปริมาณ (Quantity)

๑) การติดตามประเมินผลและสถานะทางการเบิกจ่ายงบประมาณของโครงการ/กิจกรรม ตั้งแต่วันที่ ๑ ตุลาคม ๒๕๖๒ ถึงวันที่ ๓๐ กันยายน ๒๕๖๓ พบว่ามีการดำเนินโครงการที่ตั้งจ่ายในข้อบัญญัติ งบประมาณรายจ่ายประจำปี พ.ศ. ๒๕๖๓ จำนวน ๖๖ โครงการ พบว่ามีการดำเนินโครงการแล้วเสร็จและมีการดำเนินการเบิกจ่ายแล้วเสร็จ จำนวน ๓๘ โครงการ รวมเป็นเงิน ๑๕,๗๐๒,๘๒๖.๙๖ บาท คิดเป็นร้อยละ ๗๒.๙๘ มีโครงการที่อยู่ระหว่างดำเนินการ จำนวน ๑๑ โครงการ รวมเป็นเงิน ๔,๓๓๙,๐๐๐ บาท คิดเป็นร้อยละ ๒๐.๑๗ ไม่ดำเนินโครงการ จำนวน ๑๗ โครงการ รวมเป็นเงิน ๖๖๒,๘๓๐ บาท คิดเป็นร้อยละ ๓.๐๘ ไม่มีโครงการที่ยกเลิก

๒) การประเมินความพึงพอใจในส่วนของผู้ทศศาสตร์การพัฒนาของเทศบาลตำบลควนศรี ใน ๗ ยุทธศาสตร์การพัฒนา มีดังนี้

- ยุทธศาสตร์ที่ ๑ การสร้างความมั่นคงของชาติ ความพึงพอใจในภาพรวมอยู่ในระดับ พอใจมาก คิดเป็นร้อยละ ๘๐.๗๕

- ยุทธศาสตร์ที่ ๒ การพัฒนาการบริหารจัดการบ้านเมืองที่ดี ความพึงพอใจในภาพรวมอยู่ในระดับ พอใจมาก คิดเป็นร้อยละ ๘๒.๖๓

- ยุทธศาสตร์ที่ ๓ การพัฒนาด้านโครงสร้างพื้นฐาน ความพึงพอใจอยู่ในภาพรวมอยู่ในระดับ พอใจมาก คิดเป็นร้อยละ ๘๖.๔๑

- ยุทธศาสตร์ที่ ๔ การส่งเสริมศาสนา ศิลปะ วัฒนธรรม จารีตประเพณีและภูมิปัญญาท้องถิ่นความพึงพอใจอยู่ในระดับ พอใจมาก คิดเป็นร้อยละ ๘๕.๓๑

- ยุทธศาสตร์ที่ ๕ การพัฒนาด้านงานส่งเสริมคุณภาพชีวิต ความพึงพอใจอยู่ในระดับ พอใจมาก คิดเป็นร้อยละ ๘๓.๗๘

- ยุทธศาสตร์ที่ ๖ การพัฒนาด้านการท่องเที่ยว และการบริหารจัดการทรัพยากรธรรมชาติและสิ่งแวดล้อม ความพึงพอใจในภาพรวมอยู่ในระดับ พอใจมาก คิดเป็นร้อยละ ๘๒.๙๖

- ยุทธศาสตร์ที่ ๗ การบริการสาธารณะเข้าสู่ประชาคมอาเซียน ความพึงพอใจในภาพรวมอยู่ในระดับ พอใจมาก คิดเป็นร้อยละ ๗๙.๐๓

๓.๒ คุณภาพ (Quality)

๑) การดำเนินการตามแผนพัฒนาท้องถิ่นทำให้ประชาชนในตำบลควนศรีและประชาชนที่สัญจรผ่านเส้นทางในพื้นที่ตำบลควนศรีมีถนนที่ได้มาตรฐานมั่นคงและปลอดภัย มีความสะดวกสบายและปลอดภัยในชีวิตและทรัพย์สินมากยิ่งขึ้น มีสาธารณูปการที่จำเป็นต่อการดำรงชีวิตประชาชนได้รับผลประโยชน์โดยตรงและโดยอ้อม มีความปลอดภัยในการสัญจร ชีวิตและทรัพย์สินได้รับการปกป้องคุ้มครองดูแล ได้รับการส่งเสริมสนับสนุนด้านอาชีพ สุขภาพอนามัยแหล่งน้ำเพื่อการเกษตรและการอุปโภคบริโภค แก้ไขปัญหาความเดือดร้อนของประชาชนได้ มีการส่งเสริมด้านการศึกษาหาความรู้แก่ประชาชนเพิ่มขึ้น สามารถเปิดโลกทัศน์ การเข้าถึงข้อมูลข่าวสารของทางราชการ ความเปลี่ยนแปลงของการพัฒนาท้องถิ่น

๒) ประชาชนได้รับประโยชน์จากการพัฒนาท้องถิ่นและความพึงพอใจในการพัฒนาท้องถิ่นและมีความพึงพอใจในการพัฒนาของเทศบาลตำบลควนศรี โดยการสำรวจความพึงพอใจของประชาชนเก็บรวบรวมข้อมูลโดยใช้แบบสอบถาม ซึ่งผลการประเมินพบว่าในภาพรวมของทุกยุทธศาสตร์ประชาชนมีความพึงพอใจอยู่ในระดับพอใจมาก คิดเป็นร้อยละ ๘๒.๙๘

๓.๓ ค่าใช้จ่าย (Cost)

๑) ค่าใช้จ่ายแต่ละโครงการก่อกำหนดนี้ผูกพันสอดคล้องกับที่ตั้งงบประมาณหรืองบประมาณการราคากลางและการเบิกจ่ายงบประมาณเป็นไปตามกฎหมาย ระเบียบหนังสือสั่งการที่เกี่ยวข้อง บรรลุวัตถุประสงค์และเป็นไปตามเป้าหมายของการใช้จ่ายงบประมาณ

๒) ค่าใช้จ่ายแบ่งตามยุทธศาสตร์ แผนงาน โครงการ เป็นดังนี้

ยุทธศาสตร์	โครงการทั้งหมด	งบประมาณตามเทศบัญญัติ
๑. การสร้างความมั่นคงของชาติ	๙	๙๒,๐๐๐
๒. การพัฒนาการบริหารจัดการบ้านเมืองที่ดี	๒	๑๑๔,๘๓๐
๓. การพัฒนาด้านโครงสร้างพื้นฐาน	๒๖	๑๐,๐๙๕,๐๐๐
๔. การส่งเสริมศาสนา ศิลปะ วัฒนธรรม จารีต ประเพณีและภูมิปัญญาท้องถิ่น	๔	๑๓๕,๐๐๐
๕. การพัฒนาด้านงานส่งเสริมคุณภาพชีวิต	๒๔	๑๑,๐๒๐,๑๐๓
๖. การพัฒนาด้านการท่องเที่ยว และการบริหารจัดการทรัพยากรธรรมชาติและสิ่งแวดล้อม	๑	๒๐,๐๐๐
๗. การบริการสาธารณะเข้าสู่ประชาคมอาเซียน	๐	๐
รวม	๖๖	๒๑,๕๑๖,๙๓๓

๓.๔ เวลา (Time)

ในรอบปีงบประมาณ พ.ศ. ๒๕๖๓ สำหรับรอบการประเมินผลโครงการที่ดำเนินการจำนวน ๖๖ โครงการ/กิจกรรม พบว่าการดำเนินโครงการแล้วเสร็จตามข้อตกลงหรือสัญญาจ้างและสามารถใช้ประโยชน์กับประชาชนได้ตามกำหนดเวลาเป็นไปตามแผนดำเนินงานสามารถแก้ไขปัญหาความเดือดร้อนของประชาชนในพื้นที่ได้ตามระยะเวลาที่กำหนดตอบสนองความต้องการของประชาชน ได้ตรงตามกำหนด แม้ว่าบางโครงการอาจมีการคลาดเคลื่อนไปบ้างแต่ก็ได้เกิดความเสียหายแก่ราชการแต่อย่างใด

๓.๕ การได้รับประโยชน์

ประชาชนได้รับประโยชน์ต่อการดำเนินโครงการต่างๆ ของเทศบาลตำบลควนศรี และโครงการต่างๆสามารถแก้ไขปัญหาความเดือดร้อนของประชาชนได้ เป็นโครงการที่ประชาชนต้องการเพื่อให้เกิดความยั่งยืนซึ่งมีทำให้ท้องถิ่นมีความมั่นคง มั่งคั่ง ยั่งยืน เป็นท้องถิ่นที่พัฒนาแล้ว

๓.๖ การวัดผล

ตัวชี้วัด (Key Performance Indicators : KPIs) โครงการต่างๆของเทศบาลตำบลควนศรี มีความสอดคล้องกับวัตถุประสงค์และผลที่คาดว่าจะได้รับ มีดัชนีชี้วัดผลงานที่สามารถวัดได้ (measurable) โดยใช้บอกประสิทธิผล (effectiveness) ใช้บอกประสิทธิภาพ (efficiency) ได้ เช่น การกำหนดความพึงพอใจ การกำหนดร้อยละ การกำหนดอันเกิดจากผลของวัตถุประสงค์ที่เกิดขึ้นที่ได้รับ

๓.๗ ผลกระทบ (Impact)

ประเด็นในการทบทวนผลกระทบเป็นไปตามที่คาดการณ์ไว้หรือไม่ มีผลกระทบที่ไม่ได้คาดการณ์ไว้เกิดขึ้นหรือไม่ ผลกระทบที่เกิดขึ้นสอดคล้องกับทิศทางในการพัฒนาประเทศ/จังหวัด หรือใช้ความรุนแรงและความยั่งยืนของผลกระทบทั้ง ในเชิงบวก/เชิงลบ กลุ่มเป้าหมายที่ได้รับผลกระทบ เปรียบเทียบ กับทางเลือกอื่น ผลกระทบ (Impact) เชิงบวก ได้แก่ รายได้ชุมชนเพิ่มขึ้น GPD (Gross Domestic) รายได้ที่เกิดขึ้นจากในประเทศเพิ่มขึ้น ประหยัดเวลา ประหยัดค่าน้ำมัน ประหยัดค่าใช้จ่าย ผลกระทบ (Impact) เชิงลบ เช่น เส้นทางคมนาคมดีขึ้น สะดวกสบายขึ้นแต่ทำให้เกิดอุบัติเหตุ เพิ่มสูงขึ้น มีคนแปลกหน้าผ่านเข้าออกในชุมชนมากขึ้นมีผลต่อความไม่สงบ เรียบร้อย มีคดีเกิดอาชญากรรม การลักขโมย ฯลฯ

๔. สรุปปัญหา/ข้อเสนอแนะในการจัดทำแผนพัฒนาท้องถิ่นในอนาคต

๔.๑ ผลกระทบนำไปสู่ออนาคต

๔.๑.๑ การพัฒนาของเทศบาลตำบลควนศรี ได้กำหนดยุทธศาสตร์และแนวทางการพัฒนาที่สอดคล้องกับสภาพปัญหาและความต้องการในการพัฒนาของตำบลควนศรี ซึ่งก่อให้เกิดประโยชน์สูงสุดกับประชาชนในพื้นที่ตำบลควนศรี แต่เนื่องจากปี ๒๕๖๓ ที่ผ่านมาจากสถานการณ์โรคติดต่อไวรัสโคโรนา (โควิด-๑๙) ส่งผลให้โครงการบริการสาธารณะหลายโครงการได้ถูกยกเลิก และในภาพรวมเกิดภาวะเศรษฐกิจตกต่ำ การจัดเก็บภาษีลดลง ทำให้รายได้ในการพัฒนาท้องถิ่นลดลงตามลำดับ ดังนั้น ในการพิจารณาโครงการในปีถัดไป ควรคำนึงถึงความเดือดร้อน ความจำเป็น เพื่อแก้ไขปัญหาให้เกิดประสิทธิภาพและประสิทธิผล

๔.๑.๒ การจัดทำโครงการของเทศบาลตำบลควนศรี ได้สร้างความร่วมมือระหว่างองค์กรปกครองส่วนท้องถิ่น หน่วยงานราชการต่างๆ องค์กรชุมชนและประชาชนในพื้นที่ มีการบูรณาการโครงการพัฒนาลดความซ้ำซ้อนของโครงการ มีการใช้จ่ายงบประมาณให้เกิดประโยชน์สูงสุด มีความโปร่งใสและตรวจสอบได้

๔.๒ ข้อสังเกต ข้อเสนอแนะ ผลจากการพัฒนา

๔.๒.๑ ยุทธศาสตร์ด้านโครงสร้างพื้นฐาน มีแผนงานตามแผนการดำเนินงานตามแผนการดำเนินงาน ประจำปีงบประมาณ พ.ศ.๒๕๖๓ คือ แผนงานเคหะและชุมชน แผนงานอุตสาหกรรมและการโยธา โดยข้อมูลในปัญหาและข้อเสนอแนะในภาพรวมของยุทธศาสตร์มีรายละเอียดดังนี้

ปัญหาและข้อเสนอแนะ

- ต้องการให้ก่อสร้าง/ปรับปรุง ให้ครอบคลุมตลอดทั้งสาย
- ควรมีป้ายจราจร หรือป้ายเตือนในทางโค้งที่เป็นจุดอับสายตา เพื่อให้ผู้ใช้ถนนชะลอรถให้ช้าลง และขับช้าด้วยความระมัดระวังในเส้นทางสายหลักที่เสี่ยงอันตราย
- ควรมีการติดตั้งกล้องวงจรปิด (CCTV) ระหว่างเส้นทางที่ได้ก่อสร้างหรือปรับปรุงมีความเสี่ยงในการถูกโจรกรรม

- การดำเนินการแก้ไขปัญหาคความเดือดร้อนของประชาชน ควรให้มีการดำเนินการอย่างรวดเร็วทันท่วงที และให้ความสำคัญกับปัญหาคความเดือดร้อนของประชาชนเป็นอันดับแรก เช่น การแก้ไขปัญหาคถนนชำรุดเป็นหลุมบ่อ ปัญหาคไฟฟ้าถนนสาธารณะ ปัญหาคน้ำประปา

๔.๒.๒ ยุทธศาสตร์การพัฒนาด้านงานส่งเสริมคุณภาพชีวิต มีแผนงานตามแผนการดำเนินงานประจำปีงบประมาณ พ.ศ.๒๕๖๓ คือ แผนงานศาสนาวัฒนธรรมและนันทนาการ แผนงานการเกษตร แผนงานบริหารงานทั่วไป แผนงานสาธารณสุข แผนงานการศึกษา แผนงานการสร้างความเข้มแข็งของชุมชน การรักษาความสงบภายใน แผนงานงบกลาง โดยข้อมูลในปัญหาและข้อเสนอแนะในภาพรวมของยุทธศาสตร์มีรายละเอียดดังนี้

ปัญหาและข้อเสนอแนะ

- ควรเพิ่มการประชาสัมพันธ์หลากหลายช่องทาง เพื่อให้ประชาชนผู้สนใจเข้าถึงและทราบข้อมูลข่าวสารการดำเนินโครงการ และได้มีโอกาสเข้าเข้าร่วมโครงการมากขึ้น

- โครงการประเภทจัดกิจกรรมส่งเสริมการกีฬาและนันทนาการ, การจัดงานและฝึกอบรมส่งเสริมอาชีพ ควรเตรียมความพร้อมของอุปกรณ์ที่ใช้ในการดำเนินโครงการ เช่น โครงการจัดการแข่งขันกีฬา